

# Vielfältige Natur in Traiskirchen



Lebensregion  
Biosphärenpark  
Wienerwald



MIT UNTERSTÜTZUNG VON NIEDERÖSTERREICH UND WIEN UND EUROPÄISCHER UNION



LE 14-20  
Entwicklung für den Ländlichen Raum

Europäischer  
Landwirtschaftsfonds für  
die Entwicklung des  
ländlichen Raums:  
Hier investiert Europa in  
die ländlichen Gebiete.



# Inhaltsverzeichnis

1.	Vorwort .....	4
2.	Allgemeines zum Biosphärenpark Wienerwald .....	5
2.1	Geographische Lage und Geologie .....	5
2.2	Geschichte .....	6
2.3	Rechtliche Grundlagen .....	7
2.3.1	Biosphärenpark .....	7
2.3.2	Europaschutzgebiet .....	9
2.3.3	Naturschutzgebiet .....	11
2.3.4	Landschaftsschutzgebiet .....	11
2.3.5	Naturpark .....	11
2.3.6	Naturdenkmal .....	12
2.3.7	Geschützte Biotope .....	12
2.3.8	Wiener Grüngürtel .....	12
3.	Naturraum im Biosphärenpark Wienerwald .....	13
3.1	Wald .....	14
3.2	Offenland .....	15
3.3	Gewässer .....	17
4.	Allgemeines zur Gemeinde Traiskirchen .....	18
4.1	Geographische Lage .....	18
4.2	Landschaftliche Beschreibung .....	20
4.3	Schutzgebiete .....	21
5.	Naturraum in der Gemeinde Traiskirchen .....	23
5.1	Offenland .....	24
5.1.1	Biotoptypen Offenland .....	24
5.1.2	FFH-Lebensraumtypen im Offenland .....	33
5.1.3	Flächen mit Handlungsempfehlung .....	36
5.1.4	Flächen mit Verbesserungspotential .....	39
5.1.5	Zusammenfassung Offenland .....	40
5.2	Gewässer .....	41
5.2.1	Fließgewässer .....	41
5.2.2	Neophytenproblematik und Bekämpfungsmethoden .....	42
5.3	Tierwelt .....	54
5.3.1	Vögel .....	54

5.3.2	Amphibien und Reptilien.....	61
5.3.3	Heuschrecken .....	67
5.4	Schutz- und Erhaltungsziele in der Gemeinde .....	71
6.	Literatur.....	72

**Bearbeitung:**

Biosphärenpark Wienerwald Management GmbH

Norbertinumstraße 9 • 3013 Tullnerbach

Telefon: +43 2233 54187

Email: office@bpww.at

<https://www.bpww.at>

**Redaktion:**

Mag. Johanna Scheiblhofer

Wolfgang Schranz

Stand: Mai 2022, Änderungen und Irrtümer vorbehalten. Alle Angaben dienen ausschließlich der Information. Wir übernehmen keine Gewähr für die Richtigkeit, Vollständigkeit und Aktualität dieser Angaben.

**Titelbild:** Das gefährdete Waldsteppen-Windröschen hat in Traiskirchen seinen einzigen natürlichen Fundort am Osterlockenhügel (Foto: BPWW/J. Scheiblhofer)

# 1. Vorwort

Der Wienerwald ist eines der größten zusammenhängenden Laubwaldgebiete Europas, das großflächig von Buchenwäldern dominiert wird. Bemerkenswert ist aber auch die Vielfalt der insgesamt 33 unterschiedlichen Waldtypen. Darunter sind besonders seltene Wälder, wie die österreichweit größten Flaum-Eichenbestände und die einzigartigen Schwarz-Föhrenwälder am Ostrand des Wienerwaldes. Gleichzeitig ist der Wienerwald eine in Mitteleuropa einzigartige Kulturlandschaft. Das Offenland mit seinen Wiesen, Weiden, Äckern und Weingärten und mit einer Fülle von kleinräumigen Landschaftselementen sowie seinen Fließgewässern ist ebenso prägend für den Wienerwald.

Der Wienerwald ist ein schon seit langer Zeit vom Menschen genutzter Natur- und Kulturraum. Bereits vor rund 7.600 Jahren wurden die ersten Menschen an der Thermenlinie mit bäuerlichen Siedlungen sesshaft und gestalteten ihre Umgebung maßgeblich. Der Weinbau prägt die Thermenlinie an den Ostabhängen des Wienerwaldes seit mehr als 2.000 Jahren. Die Besiedlung des zentralen Wienerwaldes begann mit der Gründung der ersten Klöster ab 1.100 n.Chr. Seither haben die Menschen das Gebiet mehr oder weniger intensiv gestaltet und verändert. Aus einer Naturlandschaft entstand eine sehr vielfältige Kulturlandschaft, deren ökologischer Wert jedoch nicht geringer ist, als jener der heute oft mit Nachdruck im Naturschutz hervorgehobenen Wildnis. Viele Lebensräume und Arten kommen im Wienerwald nur aufgrund der Bewirtschaftung der Landschaft durch den Menschen seit Jahrhunderten bzw. Jahrtausenden vor.

Die vielfältige Kulturlandschaft des Wienerwaldes mit Wiesen, Weingärten, Äckern, Hecken, Obstbäumen, Trockensteinmauern, Steinriegeln, Böschungen und vielem mehr, ist Lebensraum zahlreicher Tier- und Pflanzenarten. Das abwechslungsreiche Landschaftsbild ist außerdem ein wichtiger und hochwertiger Erholungsraum für den Menschen. Die Offenlandschaft ist seit ihrer Entstehung zahlreichen Veränderungen in der Bewirtschaftungsweise unterworfen. Starke Siedlungs- und Verkehrsflächenentwicklung, Materialabbau, Intensivierung aber auch Aufgabe der landwirtschaftlichen Bewirtschaftung und darauffolgende Wiederbewaldung sind Entwicklungen, denen sich Naturschützer heute stellen müssen. All diese Faktoren haben direkten Einfluss auf das Flächenausmaß und die ökologische Qualität der Offenlandflächen im Wienerwald. Zahlreiche, in der Vergangenheit ökologisch höchst wertvolle Offenlandgebiete sind heute verwaldet. Der menschlich verursachte Stickstoffeintrag aus der Luft, der durch Heizungen, Verkehr und Industrie entsteht, beschleunigt den Prozess. Der Nährstoffeintrag schädigt vor allem nährstoffarme Lebensräume, wie Trockenrasen.

Der Wienerwald ist ein Zentrum der biologischen Vielfalt in Europa. Hier treffen mit den Alpen und der pannonischen Tiefebene verschiedene biogeographische Regionen und Klimabereiche aufeinander. Die unterschiedlichen geologischen Bedingungen, der deutliche Höhenunterschied zwischen etwa 160 bis fast 900 m und nicht zuletzt die Tätigkeit des Menschen ließen eine vielfältige Kulturlandschaft im Offenland aber auch viele verschiedene Waldtypen entstehen. Sie sind Grundlage für einen außerordentlichen Reichtum an Arten und Lebensräumen und machen den Wienerwald zu einem Gebiet von besonderer naturschutzfachlicher, kultureller und regionalwirtschaftlicher Bedeutung.

Der Biosphärenpark Wienerwald ist eine Modellregion für nachhaltige Entwicklung. Die „Grüne Lunge Wiens“ ist als Lebens- und Erholungsraum für etwa 855.000 Menschen besonders wertvoll und schützenswert. Ziel ist es, die Natur zu schützen, wo Lebensräume und Arten diesen Schutz brauchen, und gleichzeitig die Region zu einer Lebensregion für verantwortungsvolles Wirtschaften und Handeln zu entwickeln.

## **2. Allgemeines zum Biosphärenpark Wienerwald**

### **2.1 Geographische Lage und Geologie**

Der Wienerwald ist eine hügelige bis leicht gebirgige Landschaft mit Seehöhen von 160 bis 890 m, die von zahlreichen kleineren Bach- und Flusstälern durchzogen wird. Er ist der nordöstliche Ausläufer der Ostalpen und eine Klima- und Wetterscheide, da seine Hügelzüge eine Barriere für die vorherrschenden feuchten, atlantischen Westwinde bilden. Sein Ostrand ist daher klimatisch begünstigt und von pannonischem Klima geprägt. Die Gesamtfläche des Gebietes beträgt rund 105.000 Hektar, wovon mehr als 60% bewaldet sind. Der Großteil des Biosphärenparks liegt in Niederösterreich, etwa 10.000 Hektar befinden sich auf Wiener Stadtgebiet in den Bezirken 13, 14, 16, 17, 18, 19 und 23. Das Triestingtal und das Gölsental begrenzen den Wienerwald nach Süden, die Große Tulln nach Westen. Im Norden fallen die Wienerwaldhöhen zum Tullnerfeld und zur Donau ab, im Osten mit der Thermenlinie zum Wiener Becken.

Nach dem vorherrschenden Grundgestein wird der Wienerwald in zwei geologische Bereiche eingeteilt. Der Flysch-Wienerwald („Sandstein-Wienerwald“) ist der östlichste Teil der Flyschzone und der weitaus größere Teil des Wienerwaldes. Im Norden fällt der Flysch-Wienerwald zum Tullnerfeld und zur Donau ab. Der im Südosten gelegene kalkalpine Wienerwald („Karbonat-Wienerwald“) ist der östlichste Ausläufer der Nördlichen Kalkalpen. Die Grenze zwischen Flysch- und Karbonat-Wienerwald beginnt nördlich von Kalksburg und verläuft nach Westen zwischen den Tälern der Reichen und der Dürren Liesing. Zum Karbonat-Wienerwald gehören in Wien der Neuberg und die Klausen bei Kalksburg sowie der Zugberg bei Rodaun. Bereits auf niederösterreichischem Gebiet liegen der Höllensteinzug zwischen Perchtoldsdorf/Kaltenleutgeben und Sparbach, der Anninger bei Mödling sowie der Lindkogel bei Baden und der westlich anschließende Peilstein.

Die Gesteine des Flysch-Wienerwaldes sind vielfältig. Es überwiegen Kalkmergel, Tonmergel und Sandsteine, die in ihrer chemischen Zusammensetzung recht verschieden sind. Für die Lebensräume und Arten ist wesentlich, dass in der Schichtfolge – oft kleinflächig – kalkreiche Gesteine mit kalkarmen bis kalkfreien abwechseln. Charakteristisch sind auch die Landschaftsformen der Flyschzone: Sanfte, von Natur aus bewaldete Hügel, Berge ohne deutliche Gipfel und enge, tief eingeschnittene, V-förmige Gräben und Täler prägen das Bild. Da Flysch oft tonreich und parallel geschichtet ist und die Schichtfolgen kaum ineinander verzahnt sind, neigen schon mäßig steile Hänge zu Rutschungen. Selbst nach geringen Niederschlägen fließt ein Großteil des Regenwassers im Flysch-Wienerwald oberflächlich ab, weil die Böden wenig Wasser aufnehmen können. Die sonst meist wenig Wasser führenden Bäche des Wienerwaldes schwellen dann sehr rasch an.

Im Karbonat-Wienerwald sind die vorherrschenden Gesteine Dolomite und Kalke. Diese sind weitgehend wasserdurchlässig, nicht nur wegen der reichlichen Klüfte und Risse, sondern vor allem wegen ihrer Löslichkeit in säurereichem Wasser. Die Böden im Karbonat-Wienerwald sind daher generell trockener. Quellen gibt es nur dort, wo wasserundurchlässige Schichten Quellhorizonte bilden. Stellenweise kommt im Karbonat-Wienerwald ein besonderer Bodentyp vor, die Terra Fusca („Kalkstein-Braunlehm“). Das sind sehr alte, entkalkte, nährstoffreiche, lehmige Böden mit fast auwaldartiger Vegetation. Auffallend ist das Vorkommen von Gipfel-Eschenwäldern mit Frühlings-Geophyten, d.h. früh im Jahr blühenden Zwiebel- und Knollenpflanzen, auf Bergrücken und Plateaus mit Terra Fusca.

## 2.2 Geschichte

Bereits in der Jungsteinzeit, vor etwa 7.600 Jahren, befanden sich am Rand des Wienerwaldes im heutigen Brunn am Gebirge und in Perchtoldsdorf erste bäuerliche Siedlungen (STADLER 2010). Die ersten sesshaften Menschen in der Region beeinflussten durch Rodungen, Ackerbau und Viehzucht die Landschaft, ihre Lebensräume und vorkommenden Arten. Der zentrale Wienerwald wurde erst wesentlich später besiedelt. Bis zum Mittelalter war er ein schwer zu durchdringendes, kaum besiedeltes Gebiet. Erst Klostergründungen, wie Klosterneuburg (1114), Heiligenkreuz (1133), Klein-Mariazell (1136) und Mauerbach (1314), gaben Impulse zur Besiedlung und Kultivierung der zentralen Bereiche des Wienerwaldes.

Ab 1840 beschleunigte sich durch die stark steigende Nachfrage Wiens nach Holz, Kalk, Sand und Lebensmitteln auch die Besiedlung des Wienerwaldes. Die Wasserkraft entlang der Flüsse ermöglichte die Ansiedlung von Mühlen, Schmieden, Manufakturen und später von Industrien. Um 1870 gab es Pläne, den Wienerwald großteils zu roden, beziehungsweise an Unternehmer zu verkaufen, um die Staatsfinanzen zu sanieren. Der Geologe und spätere Mödlinger Bürgermeister Josef Schöffel konnte dies durch seinen publizistischen Kampf gegen die Abholzung verhindern. Zur selben Zeit kam es im Triestingtal und entlang der Thermenlinie zu einer industriellen und touristischen Aufschwung mit reger Bautätigkeit und dem Ausbau von Verkehrswegen. Die Wiener Gesellschaft fuhr auf Sommerfrische in den Wienerwald. Zuvor kleine Orte, wie Kaltenleutgeben oder Neuhaus, wuchsen zu Kurorten heran.

Nach den beiden Weltkriegen entstanden vor allem am Rand des Wienerwaldes zahlreiche Kleingartensiedlungen, die sich bis heute oft zu dicht bebauten Einfamilienhausgebieten entwickelten. Auch die stadtnahen Waldbestände wurden in den Zeiten des Brennholz mangels stark in Mitleidenschaft gezogen. Gleichzeitig regten sich ab den 1920er Jahren wieder Initiativen zum Schutz des Wienerwaldes. Als Folge dieser Aktivitäten wurde zum Beispiel der Lainzer Tiergarten 1941 zum Naturschutzgebiet erklärt, und wurden zahlreiche Naturdenkmäler ausgewiesen (BRUNNER & SCHNEIDER 2005). In Niederösterreich wurden Mitte der 1970er Jahre rund 1.150 km<sup>2</sup> des Wienerwaldes unter Landschaftsschutz gestellt.

Die 1960er bis 1980er Jahre brachten einen Wandel in der Landwirtschaft im Wienerwald, vom Vollerwerb zum Nebenerwerb. Zahlreiche der nun landwirtschaftlich nicht mehr benötigten Offenlandflächen verwaldeten oder wurden umgewidmet, parzelliert und lösten einen Bauboom aus, der bis heute anhält. Heute sind raumordnerisch in vielen Wienerwald-Gemeinden praktisch kaum mehr Neuwidmungen von Bauland möglich, jedoch auch noch nicht alle als Bauland gewidmete Flächen tatsächlich verbaut.

Die Bevölkerung der Gemeinden im Wienerwald wuchs in den Jahren von 1951 bis 2001 um durchschnittlich 34,5%. Die höchste Einwohnerzunahme hatte die Gemeinde Breitenfurt mit knapp 130% (WONKA 2011). Damit einhergehend breitete sich auch das Siedlungsgebiet stark aus. Da vor Ort nur wenige neue Arbeitsplätze entstanden, führte der Anstieg der Wohnbevölkerung zu verstärkten Tagespendler-Bewegungen und zu hohem Verkehrsaufkommen und den damit verbundenen negativen Auswirkungen. Zwischen der meist aus der Stadt zugezogenen Bevölkerung und der Land- und Forstwirtschaft entstanden durch Intensivierung der Erholungsnutzung neue Konfliktfelder.

Um die Lösung der Probleme aktiv anzugehen, gründeten Bürger, Gemeindeverantwortliche, Medienvertreter, Wald- und Grundbesitzer, Lehrer, Wissenschaftler, NGOs und Fachleute verschiedenster Ausrichtungen 1983 in Gablitz die Wienerwald-Konferenz. Ziel dieses überregionalen und überparteilichen Forums war es, die Öffentlichkeit und auch die Politik für die Probleme im Wienerwald zu sensibilisieren und geeignete Strategien zur Vermeidung und Lösung dieser zu entwickeln. Dieser „Verein zum Schutz des Landschaftsschutzgebietes“ konnte in der Folge in enger Zusammenarbeit mit der „Planungsgemeinschaft Ost“ erreichen, dass die Landeshauptleute von Wien, Niederösterreich und dem Burgenland 1987 die „Erste Wienerwald-Deklaration“ unterzeichneten und sich dazu bekannten, Schutzmaßnahmen für den Wienerwald festzulegen. 2002 unterschrieben die Landeshauptleute von Wien und Niederösterreich eine „Zweite Wienerwald-Deklaration“. Gleichzeitig wurden in einer Machbarkeitsstudie der Arge Wienerwald verschiedene Schutzgebietskategorien verglichen, und für den Natur-, Kultur- und Wirtschaftsraum Wienerwald wurde der Biosphärenpark nach der Sevilla-Strategie der UNESCO als das optimale Schutzgebietskonzept erkannt. Nach dreijähriger Planungsphase wurde der Wienerwald 2005 von der UNESCO International als Biosphärenpark anerkannt, und von den beiden Bundesländern ein gemeinsames Management eingerichtet, das für den Betrieb und die Weiterentwicklung des Biosphärenparks entsprechend der Vorgaben der UNESCO verantwortlich ist.

Der Biosphärenpark Wienerwald umfasst 51 Gemeinden in Niederösterreich und sieben Gemeindebezirke in Wien mit einer Gesamtfläche von rund 105.000 Hektar. Er bringt die große Chance, die Lebensregion von rund 855.000 Menschen ökologisch, wirtschaftlich und gesellschaftlich nachhaltig weiterzuentwickeln, neue Initiativen zu setzen und Ideen zu verwirklichen, um auch in Zukunft mit hoher Lebensqualität in und von der Region und in einer Umwelt mit hohem Natur- und Erholungswert leben zu können. Um diese Ziele zu erreichen, setzt das Biosphärenpark Wienerwald Management gemeinsam mit zahlreichen Akteuren aus der Region verschiedenste Projekte in den Bereichen nachhaltige Land- und Forstwirtschaft, Vermarktung nachhaltiger Produkte, Naturschutz, Bildung, Öffentlichkeitsarbeit, Forschung und Monitoring um.

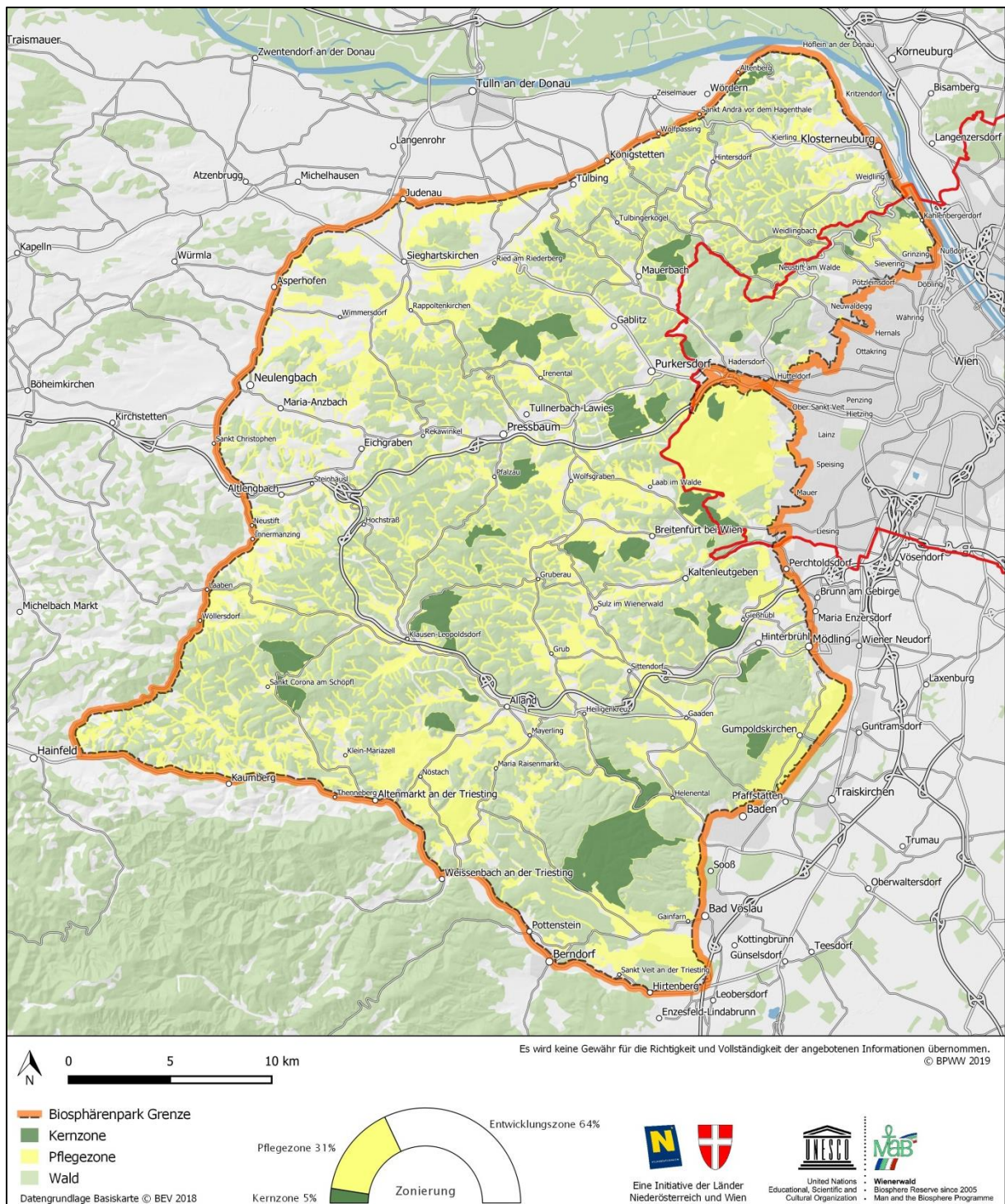
## **2.3 Rechtliche Grundlagen**

### **2.3.1 Biosphärenpark**

Biosphärenpark (in anderen Ländern auch Biosphärenreservat genannt) ist eine Auszeichnung der UNESCO (Organisation der Vereinten Nationen für Erziehung, Wissenschaft und Kultur) für Gebiete mit einer besonderen Kultur- und Naturlandschaft. Der Wienerwald wurde von der UNESCO im Jahr 2005 anerkannt und ist seither eine „Modellregion für nachhaltige Entwicklung“ in den Bereichen Natur, Kultur, Wirtschaft und Bildung. Die Zonierung der Landschaft in drei Kategorien (Kernzone, Pflegezone, Entwicklungszone) soll dem Erreichen dieses Ziels Rechnung tragen (siehe Abbildung 1).

Die Länder Niederösterreich und Wien trafen eine Vereinbarung gemäß Art. 15a des Bundes-Verfassungsgesetzes (B-VG) über die Errichtung und den Betrieb eines Biosphärenparks im Wienerwald. Sie ist in Niederösterreich rechtlich im NÖ Biosphärenpark Wienerwald Gesetz LGBl. 5760-0 festgelegt und 2006 in Kraft getreten. In Wien wurde die Vereinbarung im LGBl. für Wien Nr. 53/2006 veröffentlicht. Die Vereinbarung stellt die Basis der Zusammenarbeit zwischen den beiden Ländern dar. Zusätzlich ist auch die Verordnung über die Kern- und Pflegezonen des Biosphärenpark Wienerwald vom Land Niederösterreich LGBl. 53/2019 vom 25.06.2019 gültig.





**Abbildung 1: Zonierung des Biosphärenpark Wienerwald mit Kern- und Pflegezonen**

Kernzonen sind Gebiete, die dem langfristigen Schutz von Lebensräumen, Tier- und Pflanzenarten möglichst ohne Einfluss des Menschen dienen, und die eine ausreichende Größe und Qualität zur Erfüllung der Schutzziele aufweisen. Der Schutz der Kernzonen kann durch Erklärung zum Naturschutzgebiet (§11 NÖ Naturschutzgesetz 2000, LGBl. 5500) bzw. Landschaftsschutzgebiet (in Wien) erfolgen. Die Vereinbarung für die Außernutzungstellung des Waldes ist eine privatrechtliche zwischen dem jeweiligen Land und dem Grundeigentümer.



Bei den Kernzonen im Wienerwald handelt es sich um gekennzeichnete und streng geschützte Waldgebiete. Hier soll eine Waldentwicklung ohne menschliche Eingriffe möglichst ursprüngliche Lebensräume für seltene Pflanzen- und Tierarten erhalten. Abgestorbene Bäume verbleiben als Totholz im Wald und bilden so einen wichtigen Lebensraum für Käfer, Pilze und andere Lebewesen. Das Betreten der Kernzonen, die als Naturschutzgebiete verordnet sind, ist nur auf den gekennzeichneten Wegen erlaubt. In den Kernzonen steht die Schutzfunktion im Vordergrund. Die forstliche Nutzung ist eingestellt. Ausgenommen davon sind Maßnahmen, die dem Schutz des angrenzenden Waldes (z.B. durch Borkenkäferbefall) oder der Sicherheit der Besucher dienen, wie die Entfernung von Bäumen am Rand von offiziell angebotenen und markierten Wander-, Rad- oder Reitwegen, die eine Gefahr für den Besucher darstellen. Die 37 Kernzonen nehmen etwa 5% der Biosphärenparkfläche ein.

Pflegezonen sind zum größten Teil besonders erhaltens- und schützenswerte Offenlandbereiche in der Kulturlandschaft, wie Wiesen, Weiden oder Weingärten, aber auch die Gewässer. Gezielte Maßnahmen sollen zu einer weiteren Verbesserung dieser Lebensräume führen. Sie sollen zu einem geringen Teil auch die Kernzonen vor Beeinträchtigungen abschirmen. Pflegezonen sind auf rund 31% der Biosphärenparkfläche zu finden. Es handelt sich vorwiegend um Offenlandlebensräume. Eine Ausnahme bildet der Lainzer Tiergarten in Wien.

Die Entwicklungszone ist Lebens-, Wirtschafts- und Erholungsraum der Bevölkerung. In ihr sind Vorgehensweisen zu ökologisch, ökonomisch und sozio-kulturell nachhaltiger Entwicklung und schonender Nutzung natürlicher Ressourcen auf regionaler Ebene zu entwickeln und umzusetzen. Dazu zählen ein umwelt- und sozialverträglicher Tourismus sowie die Erzeugung und Vermarktung umweltfreundlicher Produkte. Die Entwicklungszone im Biosphärenpark Wienerwald nimmt 64% der Gesamtfläche ein und umfasst all jene Gebiete, die nicht als Kern- oder Pflegezone ausgewiesen sind: Siedlungen, Industriegebiete, viele landwirtschaftliche Flächen und Wirtschaftswald.

### 2.3.2 Europaschutzgebiet

Als Europaschutzgebiete bezeichnet man Gebiete, die nach den EU-Vorgaben des Programmes Natura 2000 nach Kriterien der Fauna-Flora-Habitat-Richtlinie sowie der Vogelschutz-Richtlinie unter Schutz gestellt sind. Die Richtlinie 92/43/EWG (FFH-Richtlinie) hat zum Ziel, zur Sicherung der Artenvielfalt im europäischen Gebiet der Mitgliedsstaaten beizutragen. Der Fortbestand oder gegebenenfalls die Wiederherstellung eines günstigen Erhaltungszustandes der natürlichen Lebensraumtypen und Habitate der Arten in ihrem natürlichen Verbreitungsgebiet soll gewährleistet werden. Es gilt ein sogenanntes „Verschlechterungsverbot“. Maßnahmen, die zur Erreichung der Schutzziele nötig sind, werden durch Managementpläne für die einzelnen Schutzgebietsflächen geregelt.

Die 1979 in Kraft getretene Vogelschutz-Richtlinie (Richtlinie 79/409/EWG) regelt den Schutz der wildlebenden Vogelarten und ihrer Lebensräume in der Europäischen Union. Mit dieser Richtlinie haben sich die Mitgliedsstaaten der EU zur Einschränkung und Kontrolle der Jagd ebenso wie zur Verwaltung von Vogelschutzgebieten als wesentliche Maßnahmen zur Erhaltung, Wiederherstellung bzw. Neuschaffung der Lebensräume wildlebender Vogelarten verpflichtet.

Im niederösterreichischen Teil des Wienerwaldes sind große Bereiche als Europaschutzgebiet **Wienerwald-Thermenregion** ausgewiesen. Im Wiener Teil sind es das Naturschutzgebiet **Lainzer Tiergarten**, das Landschaftsschutzgebiet **Liesing** mit Maurer Wald, Gütenbachtal und Zugberg sowie Teile des **Leopoldsberges** (siehe Abbildung 2).

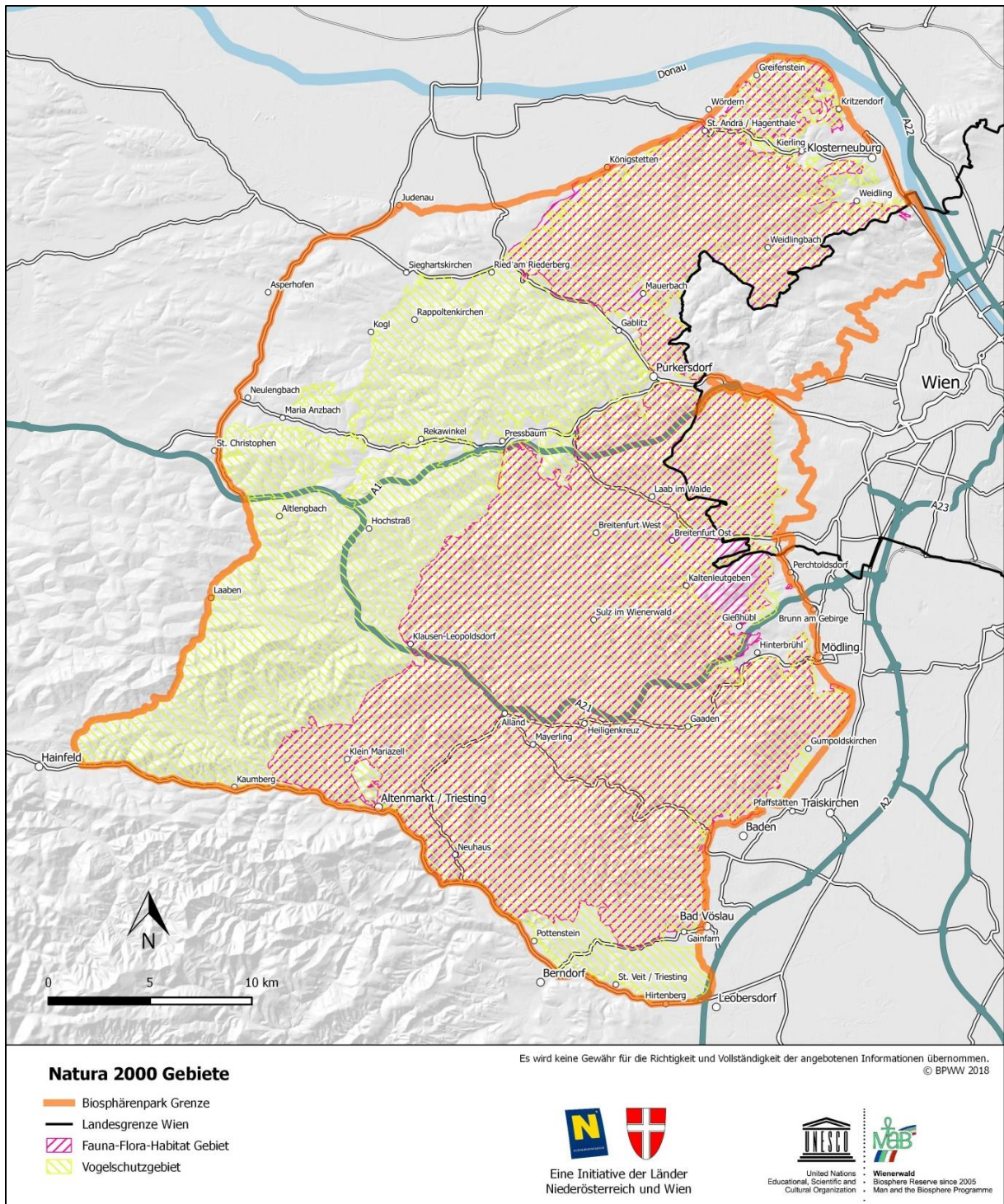


Abbildung 2: Natura 2000-Gebiete im Biosphärenpark Wienerwald

### 2.3.3 Naturschutzgebiet

Ein Naturschutzgebiet ist ein weitgehend natürliches oder naturnahes Gebiet, das sich durch das Vorhandensein schützenswerter Lebensräume und/oder das Vorkommen seltener bzw. gefährdeter Tier- und Pflanzenarten auszeichnet. Der Schutz dieser Naturgüter steht im Vordergrund, und mit dem Schutzziel unvereinbare Eingriffe sind verboten. Die Naturschutzgebiete dürfen nur auf offiziell angebotenen und markierten Wegen betreten werden. Ein Eingriff in das Pflanzenkleid oder Tierleben ist nicht gestattet. Land- und forstwirtschaftliche Nutzung, Jagd und Fischerei sind erlaubt, soweit nicht Beschränkungen zur Sicherung des Ziels der Schutzmaßnahme erforderlich sind. Weitere Ausnahmen, wie Wiesennutzung und Pflegemaßnahmen, sind unter bestimmten Voraussetzungen gestattet. Erlaubte Erhaltungsmaßnahmen sind oft per Bescheid festgelegt. Der Schutzgebietstyp „Naturschutzgebiet“ zählt zu den wichtigsten Kategorien des Flächenschutzes in Österreich.

Im niederösterreichischen Teil des Biosphärenparks sind fast alle **Kernzonen** als Naturschutzgebiete geschützt. Weitere Naturschutzgebiete außerhalb der Kernzonen sind **Eichkogel**, **Teufelstein-Fischerwiesen** und **Glaslauterriegel-Heferlberg-Fluxberg**. Im Wiener Teil des Biosphärenpark Wienerwald ist der **Lainzer Tiergarten** als Naturschutzgebiet verordnet.

### 2.3.4 Landschaftsschutzgebiet

Durch ein Landschaftsschutzgebiet sollen typische Landschaftsbilder als Erholungsraum für den Menschen erhalten werden. Auf Grund der Landeskompetenz gibt es unterschiedliche rechtliche Rahmenbedingungen für Landschaftsschutzgebiete in Wien und Niederösterreich. In Wien ist der Schutz von Landschaftsschutzgebieten wesentlich strenger als in Niederösterreich. Im Wiener Landschaftsschutzgebiet sind Bauten, Eingriffe in landschaftsprägende Elemente, wie z.B. Baumgruppen, die Aufforstung von nicht bewaldeten Flächen, die Pflanzung von nicht-heimischen Baumarten, aber auch eine erhebliche Lärmentwicklung verboten. In Niederösterreich sind hingegen Bauten außerhalb von Ortsgebieten, die Gewinnung von Rohstoffen, das Fällen von Baumgruppen sowie Erdablagerungen möglich, wenn eine entsprechende naturschutzrechtliche Bewilligung seitens der niederösterreichischen Naturschutzbehörde erteilt wird.

In Wien liegen große Teile des Biosphärenparks im Landschaftsschutzgebiet, darunter auch alle Wiener Kernzonen. In Niederösterreich ist der gesamte Wienerwald Landschaftsschutzgebiet.

### 2.3.5 Naturpark

Naturparke sind Landschaften mit reichen Natur- und Kulturschätzen. Sie umfassen Landschaftsräume, die sich aufgrund ihrer landschaftlichen Voraussetzungen für die Erholung oder für die Vermittlung von Wissen über die Natur besonders gut eignen. In Naturparks stehen der Schutz der Kulturlandschaft, die Regionalentwicklung, aber vor allem die Erholung und die Umweltbildung der BesucherInnen im Vordergrund.

In Wien gibt es derzeit keine Naturparke. Im niederösterreichischen Teil des Biosphärenpark Wienerwald liegen die vier Naturparke **Eichenhain**, **Föhrenberge**, **Purkersdorf-Sandstein-Wienerwald** und **Sparbach**. Sie nehmen insgesamt eine Fläche von 10.800 Hektar ein.

### **2.3.6 Naturdenkmal**

Naturdenkmäler sind Naturgebilde, die sich durch ihre Eigenart, Seltenheit oder besondere Ausstattung auszeichnen, besonders landschaftsprägend sind oder eine besondere wissenschaftliche oder kulturhistorische Bedeutung haben. Sie sind per Bescheid ausgewiesen. Am Naturdenkmal dürfen keine Eingriffe oder Veränderungen vorgenommen werden. Das Verbot bezieht sich auch auf Maßnahmen, die außerhalb des von der Unterschutzstellung betroffenen Bereiches gesetzt werden, soweit von diesen nachhaltige Auswirkungen auf das Naturdenkmal ausgehen.

Naturdenkmäler können flächige, beispielsweise naturschutzfachlich besondere Wiesen, als auch punktförmige Ausprägung (z.B. Einzelbäume) haben. Als Naturdenkmal können außerdem Naturelemente, wie Wasserfälle, Quellen, Felsbildungen, oder damit verbundene seltene Lebensräume geschützt werden. Bekannte Beispiele für flächige Naturdenkmäler im Biosphärenpark Wienerwald sind die Tropfsteinhöhle in Alland, die Merkensteinhöhle in Gainfarn, die Himmelswiese bei Kalksburg (23. Bezirk) oder der Sievinger Steinbruch (19. Bezirk).

### **2.3.7 Geschützte Biotope**

Diese Schutzgebietskategorie gibt es ausschließlich in Wien. Geschützte Biotope können Lebensräume nach der EU Fauna-Flora-Habitat-Richtlinie oder Biotoptypen sein, die in Wien vom Verschwinden bedroht sind oder nur ein geringes Verbreitungsgebiet in Wien haben. Beispiele dafür sind Trockenrasen, Magerwiesen oder Feuchtgebiete. Die Naturschutzbehörde kann diese Biotope, insbesondere wenn sie wegen ihrer Repräsentativität, Flächenausdehnung oder ihres Erhaltungszustandes schützenswert sind, zu geschützten Biotopen erklären. Zur Erhaltung solcher Gebiete werden an das Schutzziel angepasste, vorgeschriebene Maßnahmen gesetzt. Negative Eingriffe sind verboten.

### **2.3.8 Wiener Grüngürtel**

Der Wiener Grüngürtel ist ein Schutzgebiet gemäß der Bauordnung für Wien und fußt auf dem 1905 beschlossenen Wald- und Wiesengürtel (FOET 2010). Er ist für die Erhaltung und Schaffung von Grünflächen, zur Wahrung der gesundheitlichen Interessen der BewohnerInnen der Stadt und zu deren Erholung in freier Natur bestimmt. Die Schutzkategorie („Schutzgebiet Wald- und Wiesengürtel“) findet sich in der gültigen Wiener Bauordnung und wird im Zuge der Flächenwidmungspraxis der Stadtplanung nach wie vor zur Sicherung übergeordneter Grün- und Freiräume zur Anwendung gebracht. Die land- und forstwirtschaftliche Nutzung solcher Grünflächen ist zulässig. Es dürfen jedoch keine Bauten zu Wohnzwecken errichtet werden (siehe Bauordnung für Wien LGBl. Nr. 11/1930 §6).

Der Wiener Grüngürtel umschließt heute das gesamte Stadtgebiet und hat eine Gesamtfläche von rund 19.000 Hektar (FOET 2010). Teile des Wienerwaldes im Westen und Nordwesten von Wien, kleinere Grünflächen am Wiener und Laaer Berg im Süden, der Nord- und Südabschnitt der Donauinsel, die Lobau im Südosten, eine Grünzone im Nordosten im 21. Bezirk und der Bisamberg im Norden liegen in dieser Schutzkategorie. Etwa 7.500 Hektar des Wiener Grüngürtels befinden sich innerhalb des Biosphärenparks.



### 3. Naturraum im Biosphärenpark Wienerwald

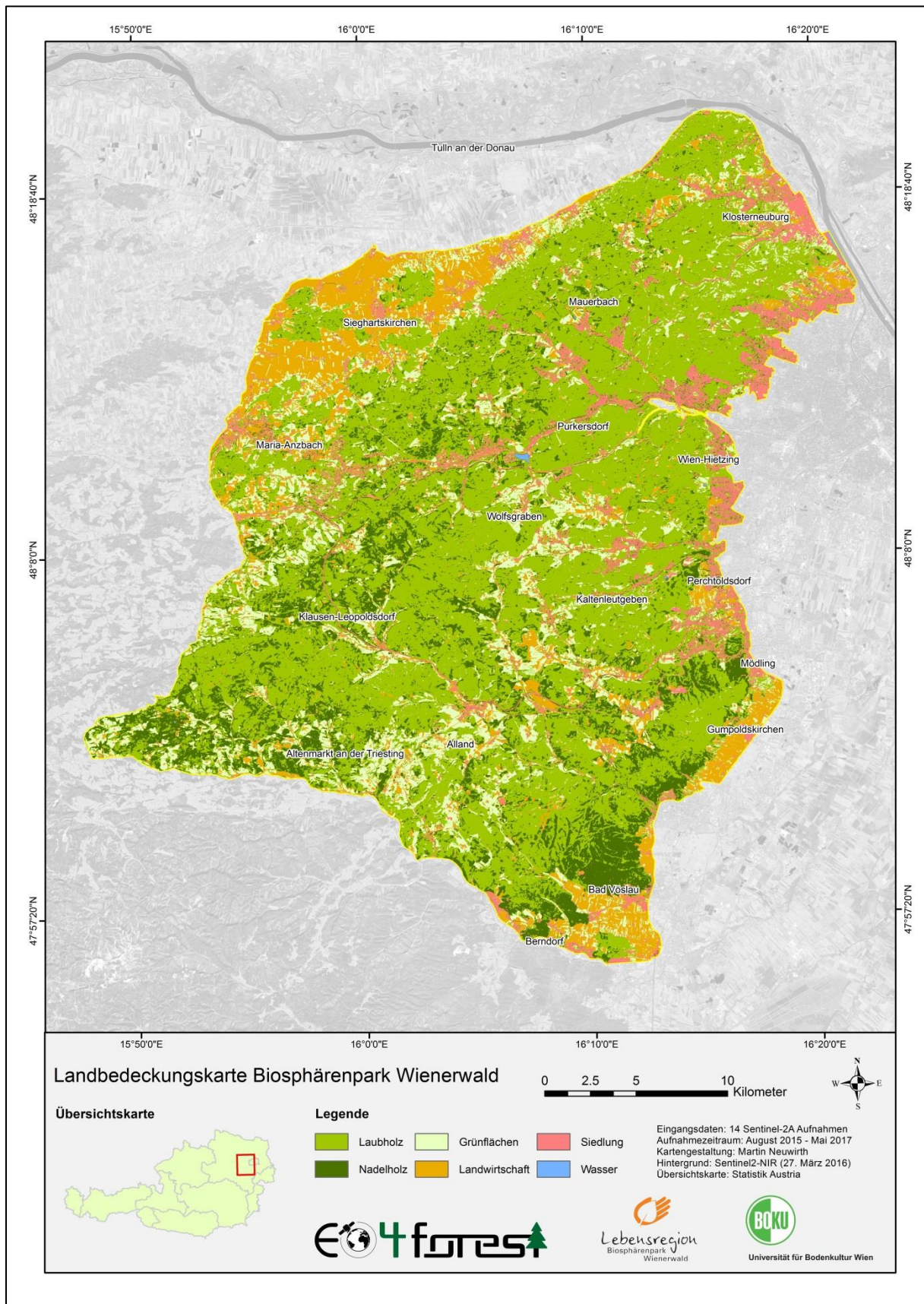


Abbildung 3: Landbedeckung im Biosphärenpark Wienerwald



### 3.1 Wald

Mehr als 60% des Gebietes nimmt der Wald ein (siehe Abbildung 3). Dies entspricht einer Fläche von etwa 67.000 Hektar. Die Verteilung der Waldtypen ist im Wienerwald am stärksten durch das Gestein bestimmt, vor allem durch die Lage im Flysch- oder im Karbonat-Wienerwald. Es sind derzeit 33 Waldtypen nachgewiesen.

Buchenwälder, wie sie in Mitteleuropa in dieser Ausdehnung kaum noch zu finden sind, prägen große Waldbereiche des Wienerwaldes. Sie sind die häufigsten Waldtypen im Biosphärenpark. An feuchten und nährstoffreichen Standorten bilden sie hallenartige, oft unterwuchsarme Bestände. Unter trockenen, flachgründigeren und nährstoffärmeren Bedingungen gibt es aber auch Buchenwaldtypen mit Unterwuchs aus Seggen und Gräsern sowie besonders schützenswerten Orchideenvorkommen. Die Larve des EU-weit geschützten Alpenbocks lebt im besonnten Totholz großer Buchen.

Auf tonreichen, nicht zu trockenen Böden wachsen Eichen-Hainbuchenwälder. Charakteristisch sind die bizarren Schwarz-Föhrenwälder auf Kalk- oder Dolomit-Klippen an der Thermenlinie und im südlichen Karbonat-Wienerwald. Tannenreiche Wälder haben ihren Schwerpunkt in höheren Lagen des südwestlichen Wienerwaldes. Seltene Wälder sind Ahorn-Eschenwälder, Blaustern-Eschenwälder, Flaum-Eichenwälder und Lindenwälder. Sie kommen aufgrund ihrer besonderen Ansprüche von Natur aus meist nur kleinflächig vor und stellen europaweit geschützte Waldtypen dar.

Auwälder und Schwarz-Erlenwälder stehen heute durch Gewässerverbauung, Quellfassung und Trockenlegung oft nur mehr an den Oberläufen von Bächen. Weiter abwärts sind sie meist nur noch in schmalen Gehölzstreifen vorhanden. Alle Auwaldtypen des Wienerwaldes sind aufgrund ihrer Gefährdung EU-weit geschützt.

Der Naturraum Wald wurde im Zuge einer Grundlagenerhebung in den Kernzonen des Wienerwaldes zwischen 2007 und 2009 erhoben. Hier erfolgte im Auftrag der Biosphärenpark Wienerwald Management GmbH eine flächendeckende Geländekartierung der Wälder in den Kernzonen Niederösterreichs. Die Vegetation in den Kernzonen im Wiener Stadtgebiet wurde bereits im Rahmen der Biotoptypenerhebung Wiens zwischen 2007 und 2011 untersucht und Waldgesellschaften zugeordnet.

In den Jahren 2012 und 2013 folgte ein Biodiversitätsmonitoring sowohl in nicht bewirtschafteten Kernzonen als auch in den bewirtschafteten Wäldern des Biosphärenparks (BRENNER et al. 2014). Mit der Ersterhebung von 13 verschiedenen Organismengruppen vorwiegend in den Kernzonen sowie auf Vergleichsflächen im Wirtschaftswald war das Projekt nicht nur das bisher größte des Biosphärenpark Wienerwald, sondern eines der größten Monitoringprojekte in Österreich. Untersucht wurden Fledermäuse, Vögel, Amphibien, Landschnecken, Totholzkäfer, Laufkäfer, Spinnen, Weberknechte, Pseudoskorpione, Höhere Pflanzen, Moose, Flechten und Pilze. Mit den durchgeführten Erhebungen liegt ein genau erfasster Zustand in den Kernzonen vor, der als Basis für künftige Vergleiche dient.

## 3.2 Offenland

Nach der letzten Eiszeit vor rund 13.000 Jahren entwickelten sich im Wienerwald großflächige Wälder, nur besonders trockene, nasse oder steile Flächen blieben kleinflächig waldfrei. Im Wiener Becken und an der Thermenlinie blieben aber bis heute 40% der Landschaft durchgehend unbewaldet (FEURDEAN et al. 2018). Zuerst wurden diese Flächen von grasenden Tierherden offengehalten. Auf die Wildtiere folgten ab der Jungsteinzeit die Nutztiere des Menschen. Große Bereiche mit Wiesen, Weiden, Äckern und Weingärten im Inneren des Wienerwaldes entstanden aber erst nach Rodung des Waldes und durch nachfolgende Bewirtschaftung. Sie sind vom Menschen geschaffene Kulturlandschaft. Sie lockern auf mehr als einem Viertel der Gesamtfläche des Biosphärenparks das dichte Waldland auf, bereichern auch das Landschaftsbild und steigern den Erholungswert des Wienerwaldes. Auch aufgelassene, nicht renaturierte Steinbrüche sind Kulturlandschaft und wertvolle Ersatzlebensräume für viele bedrohte Tier- und Pflanzenarten.

Neben den Wäldern sind es besonders die **Wiesen und Weiden**, die den Wienerwald zu etwas ganz Besonderem machen. Im Zusammenspiel von Standortbedingungen (Bodentyp, Nährstoff- und Wasserhaushalt) und der Mahd oder Beweidung sind im Laufe der Jahrhunderte unterschiedlichste Wiesen- und Weidetypen entstanden. Sie lassen sich durch die verschiedenen Pflanzengemeinschaften, die an die jeweiligen Bedingungen angepasst sind, unterscheiden. Magere, also nährstoffarme und trockene Verhältnisse herrschen auf Oberhängen und Kuppen vor. Mittelhänge und Tallagen sind meist nährstoffreiche, gut mit Wasser versorgte Wiesenstandorte. Quellhorizonte an Unterhängen und feuchte bis nasse Senken beherbergen spezielle feuchtegeprägte Wiesen. Mit 23 Wiesen- und Weidetypen kommt im Wienerwald eine große Vielfalt an Grünlandgesellschaften vor. Die enge Verzahnung von mehreren Wiesentypen nebeneinander führt oft zu einem bemerkenswert hohen Artenreichtum auf einer Fläche.

Die Mahd erfolgt je nach Wiesentyp ein- bis dreimal pro Jahr, nach der Hauptblütezeit der Gräser. Vielfach wurde im Wienerwald auch nur einmal gemäht und im Herbst nachbeweidet. Von August bis September wurden die „Streuwiesen“ gemäht. Das sind Feuchtwiesen mit Gräsern und Seggen, die vom Vieh nicht gerne gefressen werden und früher als Einstreu im Stall verwendet wurden. Eine Besonderheit im Wienerwald war der Heu-Export nach Wien. Durch den ständigen Abtransport des Mähgutes wurden den Flächen Nährstoffe entzogen. Seit der Entwicklung mineralischer Düngemittel in der ersten Hälfte des 20. Jahrhunderts ist jedoch eher der Stickstoffeintrag durch zu große Düngemengen und aus der Luft problematisch.

Der **Weinbau** beschränkt sich im Wienerwald auf die wärmegetönten Abhänge an der Thermenlinie von Leobersdorf im Süden über Perchtoldsdorf, Wien-Mauer und Wien-Döbling bis nach Klosterneuburg im Norden. Auch am Nordabhang des Wienerwaldes Richtung Westen bis Sieghartskirchen wird Weinbau betrieben. Die Weinbaulandschaft ist in vielen Bereichen aufgrund ihrer Kleinteiligkeit und Strukturvielfalt mit Obstbäumen, Hecken, Feldgehölzen, Trockensteinmauern, Böschungen, Lesesteinhaufen und –riegeln eine der abwechslungsreichsten und wertvollsten Kulturlandschaften Mitteleuropas. Für viele, teils sehr seltene Tier- und Pflanzenarten bietet die vielfältige Weinbaulandschaft wichtige Lebensräume. Die Thermenlinie gehört etwa für Heidelerche und Smaragdeidechse zu den wichtigsten Verbreitungsgebieten dieser EU-weit geschützten Arten in Österreich. Weitere besondere Arten sind unter anderem Schwarzkehlchen, Neuntöter, Schlingnatter, Segelfalter, Zeberraschnecke, Östliche Heideschnecke, Blauflügelige Ödlandschrecke, Italienische Schönschrecke, Schwärzlich-Flockenblume, Acker-Gelbstern und Weinberg-Traubenhyazinthe.

Großflächiges **Ackerland** mit Mais und Getreide ist vor allem in der Ebene am nordwestlichen Rand des Wienerwaldes zu finden. Aber auch im Zentrum des Wienerwaldes liegen verstreut in den größeren Offenlandbereichen, wie rund um Nöstach, Gaaden, Grossau, Gainfarn oder Alland, Ackerflächen.

An vielen Stellen im Wienerwald wurden früher mineralische Rohstoffe, wie Kalk- und Dolomitgestein, Gips und in der Steinzeit auch Feuerstein, abgebaut. Aktuell sind nur noch wenige **Steinbrüche**, wie der Steinbruch Fröstl an der Grenze von Gießhübl und Perchtoldsdorf oder der Gaadener Steinbruch, aktiv. Aufgelassene, nicht durch Wiederauffüllung und Aufforstung rekultivierte Steinbrüche sind mit ihren offenen, besonnten Fels- und Schuttbereichen sehr wertvolle Ersatzlebensräume für seltene Arten, wie Uhu, Smaragdeidechse, Mauereidechse, Schlingnatter, Wechselkröte, Wanderfalke und Mauerläufer, die andernorts ihre Lebensräume verloren haben. Von Verfüllungen sollte daher Abstand genommen werden, und die aufgelassenen Steinbrüche sollten unbedingt offengelassen und nicht als Lagerplatz genutzt oder verbaut werden. Ökologisch besonders bedeutende Steinbrüche im Wienerwald sind zum Beispiel der Harzbergsteinbruch in Bad Vöslau, der aufgelassene Steinbruch in Gumpoldskirchen, das Naturschutzgebiet Fischerwiesen, die Steinbrüche Flössl und Gaisberg, die Mizzi Langer-Wand in Wien-Rodaun sowie der Sievinger Steinbruch in Wien-Döbling. Viele weitere Beispiele kleinerer, über den Wienerwald verstreuter, ehemaliger Steinbrüche ließen sich noch aufzählen, wie etwa der Buchberg in Alland, wo eine interessante Kombination aus pannonischen und alpinen Trockenrasenarten zu finden ist. Ein häufiges Problem bei der Offenhaltung aufgelassener Steinbrüche ist das Einschleppen von Neophyten, wie Götterbaum, Robinie, Goldrute und Staudenknöterich, durch Ablagerungen oder durch Samenflug.

Um das Offenland mit seinen vielfältigen Lebensräumen und Arten gezielt erhalten zu können, ist eine einheitliche Datenbasis zu Lebensräumen, ihrem Zustand und zu ausgewählten Indikator-Tiergruppen jedenfalls notwendig. Im Jahr 2008 startete das Biosphärenpark Wienerwald Management die erste flächendeckende Kartierung in der Offenlandschaft mit den Weinbaulandschaften in Wien und an der Thermenlinie in Niederösterreich. Gleichzeitig begann die Wiener Umweltschutzabteilung mit einer flächigen Erhebung der Biotoptypen in Wien, die bis 2011 fertig gestellt wurde. Von 2011 bis 2013 folgte eine flächendeckende Kartierung der Biotop- und Nutzungstypen im niederösterreichischen Offenland des Biosphärenparks. Ein wesentlicher Schwerpunkt wurde auf die Erhebung naturschutzfachlich wertvoller Flächen als Grundlage für die Anpassung der Pflegezonierung innerhalb des Biosphärenparks gelegt. Neben dem Biotoptyp wurden auch naturschutzfachlich wertvolle oder charakteristische Arten im Freiland aufgenommen. Da große Teile des Biosphärenparks auch Teil des europäischen Netzwerkes Natura 2000 sind, ist weiters eine Zuordnung zu Lebensraumtypen nach der Fauna-Flora-Habitat-Richtlinie (FFH-RL) erfolgt. Im Rahmen der Kartierung wurden die FFH-Lebensraumtypen des Offenlandes auch nach ihrem Erhaltungszustand (ELLMAUER et al. 2005) eingestuft. Über die Bewertung des Erhaltungszustandes hinaus, wurden Spitzenflächen ausgewiesen. Hierbei handelt es sich um für den Lebensraum besonders typisch ausgeprägte Flächen sowie um Flächen mit einer hohen Anzahl an gefährdeten Gefäßpflanzenarten der Roten Liste (NIKLFIELD & SCHRATT-EHRENDORFER 1999). Zusätzlich wurden Flächen mit Handlungsempfehlung aufgenommen. Es handelt sich zum Beispiel um Flächen, die aus naturschutzfachlicher Sicht rasch der Anlage einer Pufferzone oder Pflegemaßnahmen bedürfen. Flächen, die sich für Pflegeeinsätze mit freiwilligen Helfern besonders gut eignen, wurden im Bericht gesondert gekennzeichnet (siehe Kapitel 5.1.3 „Flächen mit Handlungsempfehlung“). Um die Grenzen der Pflegezone zu schärfen, wurden zoologische Erhebungen aus den Artengruppen Vögel, Amphibien, Reptilien und Heuschrecken mit den vegetationskundlichen Daten zusammengeführt.

### 3.3 Gewässer

Entwässert wird die Region hauptsächlich nach Osten durch die Flüsse Triesting, Schwechat, Mödlingbach, Liesingbach und Wien. Der westliche und nördliche Teil entwässert nach Norden zur Donau über Große und Kleine Tulln, Hagenbach, Kierling- und Weidlingbach.

Der Gegensatz von Flysch- und Karbonatgesteinen prägt die Dynamik der **Bäche** des Wienerwaldes und das Leben in ihnen. Wegen der niedrig gelegenen Quellaustritte und dem sehr oberflächennahen Zufluss ist die Wassertemperatur der Flyschbäche im Winter relativ kalt und im Sommer relativ warm. Die Bäche des Wienerwaldes durchlaufen zumindest in den oberen und mittleren Abschnitten oft ein noch weitgehend intaktes, bewaldetes Einzugsgebiet. Ökologisch stellen die Fließgewässer sehr wichtige Vernetzungs- und Wanderkorridore für zahlreiche Arten dar, sind aber auch Ausbreitungswege für invasive Neophyten, wie Staudenknöterich oder Drüsen-Springkraut. Besondere Arten der Fließgewässer und Quellen sind zum Beispiel Feuersalamander, Würfelnatter, Große Quelljungfer, Koppe, Flussmuschel, die endemischen Quellschnecken *Belgrandiella parreyssii* und *Hauffenia wienerwaldensis*, die Thermen-Kahnschnecke, die Thermen-Pechschnecke sowie der Steinkrebs.

Größere, natürlich entstandene **Stillgewässer** fehlen im Wienerwald aufgrund der geologischen und morphologischen Gegebenheiten gänzlich. Das einzige große, aber künstliche Stillgewässer mit einer Wasserfläche von rund 26 Hektar ist der Wienerwaldsee in Tullnerbach. Ein größeres Stillgewässer mit 2,4 Hektar Wasserfläche ist außerdem der „Steinbruchsee“ im Naturschutzgebiet Teufelstein-Fischerwiesen. Auch kleine Tümpel sind – sowohl im Wald als auch im Offenland – durch Fließgewässer-Regulierungen und die daraus resultierende Zerstörung ehemaliger Auwälder und Überschwemmungsgebiete, aber auch durch Flurbereinigungen in der Landwirtschaft selten geworden und daher äußerst schützenswert. Besondere Arten der Stillgewässer sind zum Beispiel Gelbbauchunke, Wechselkröte, Laubfrosch und Alpen-Kammolch.

Im Rahmen der Erarbeitung des Biosphärenpark-Zukunftskonzepts 2020 wurde klar aufgezeigt, dass bereits umfassende naturräumliche Daten über Kernzonen und Offenland erhoben worden waren. Der wichtige Lebensraum Gewässer war jedoch bislang nicht untersucht worden. Aus diesem Grund erfolgte 2017 bis 2019 eine hydromorphologische Kartierung der Fließgewässer und uferbegleitenden Neophyten-Vegetation im Rahmen einer Kooperation von Österreichischen Bundesforsten, Land Niederösterreich und Biosphärenpark Wienerwald Management. Die Erhebungen fanden entlang von rund 1.700 Fließkilometern statt. Nun liegen umfassende Daten über die Struktur der Gewässer mit natürlich entstandenen Formen (z.B. Kiesbänke, Strömungs- und Substratunterschiede, Uferbuchten, Totholz), vom Menschen eingebrachte Strukturen (Querbauwerke, Uferbefestigungen, Begradigungen etc.), Gewässerverlauf und vieles mehr vor. Auf den Ergebnissen aufbauend können gemeinsam mit den Grundeigentümern Möglichkeiten zur strukturellen Verbesserung und Erhaltung formuliert und umgesetzt werden. Zudem liefern die Ergebnisse eine wichtige Grundlage zur systematischen Erhebung von Gewässerorganismen.

Die Ergebnisse der Erhebungen des Naturraumes Offenland in der Gemeinde Traiskirchen werden in diesem Bericht zusammengefasst.

## 4. Allgemeines zur Gemeinde Traiskirchen

### 4.1 Geographische Lage

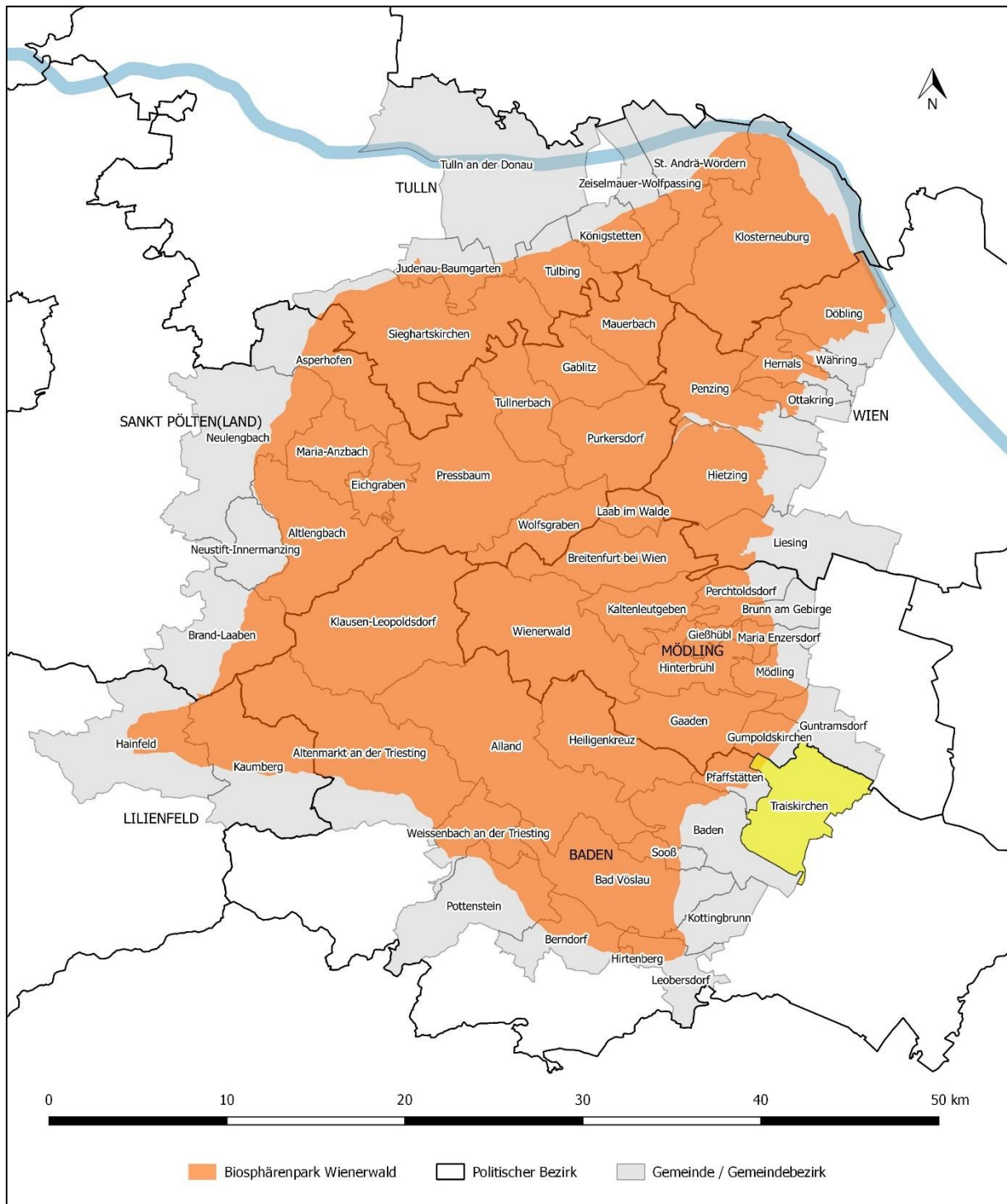


Abbildung 4: Lage der Gemeinde Traiskirchen im Biosphärenpark Wienerwald




Bezirk	Baden	Gemeindewappen
<b>Gemeinde</b>	Traiskirchen	
<b>Katastralgemeinden</b>	Möllersdorf Oeynhausen Traiskirchen Tribuswinkel Wienersdorf	
<b>Einwohner</b> (Stand 01/2021)	18.774	
<b>Seehöhe des Hauptortes</b>	200 m ü.A.	
<b>Flächengröße</b>	2.912 ha	
Anteil im BPWW	55 ha (2%)	
<b>Verordnete Kernzone BPWW</b>	0 ha	
<b>Verordnete Pflegezone BPWW</b>	55 ha	
<b>Schutzgebiete</b> (Anteil an Gemeinde)	Natura 2000 VS-Gebiet „Wienerwald-Thermenregion“ (2%) Landschaftsschutzgebiet „Wienerwald“ (2%) 6 Naturdenkmäler	
<b>Spitzenflächen</b>	1 Fläche mit gesamt 0,06 ha	
<b>Handlungsempfehlungsflächen</b>	0 Flächen mit gesamt 0 ha	

Tabelle 1: Zahlen und Fakten zur Gemeinde Traiskirchen

Das niederösterreichische Traiskirchen liegt am westlichen Rand des südlichen Wiener Beckens. Es grenzt im Norden an die Gemeinden Guntramsdorf und Gumpoldskirchen, im Westen an Pfaffstätten und Baden, im Süden an Baden und im Osten an Oberwaltersdorf und Trumau. Mit 29,11 km<sup>2</sup> ist Traiskirchen flächenmäßig eine mittelgroße Gemeinde im Bezirk Baden, jedoch mit einer Einwohnerzahl von fast 19.000 eine der bevölkerungsreichsten. Die Weinbaulandschaft zwischen Pfaffstätten und Gumpoldskirchen mit der Urbanuskapelle liegt innerhalb des Biosphärenpark Wienerwald. Die Grenze verläuft weitgehend parallel zur Südbahnstrecke. Bereits außerhalb befinden sich die verbauten Siedlungs-, Gewerbe- und Industriegebiete, der Wiener Neustädter Kanal, die Talung der Schwechat mit den Auwaldstreifen sowie die großflächigen Ackerlandschaften des Wiener Beckens.

Spätestens in der Jungsteinzeit, etwa zwischen 3000 und 2200 vor Christus, setzte wohl die dauerhafte Siedlungstätigkeit der Menschen im Gemeindegebiet von Traiskirchen ein. Aus dem nahen Baden aber auch aus der Einöde in Pfaffstätten sind zahlreiche Funde aus dieser Zeit bekannt. Der Weinbau begann wohl in der Römerzeit. Er ist seit vielen Jahrhunderten ein starker Wirtschaftszweig der Gemeinde und die dominierende Landnutzungsform innerhalb der Grenzen des Biosphärenpark Wienerwald.

Die erste urkundliche Erwähnung von Traiskirchen erfolgte im Jahr 1113. Zunächst besaßen die Babenberger den Ort. Nach den Babenbergern gingen die Herrschaftsrechte an die Habsburger über. In den folgenden Jahren kam es zu Verwüstungen durch die Ungarn unter Matthias Corvinus und zwei Türkenbelagerungen. Ab der zweiten Hälfte des 18. Jahrhunderts kam es in Traiskirchen zur Ansiedlung von Industrie- und Gewerbebetrieben, die die billigeren Produktionsmöglichkeiten bei gleichzeitiger Nähe zu Wien nutzten. Besonders die Nähe zur Hauptstadt Wien, das Vorkommen von Sand, Lehm und Tegel sowie die Wasserkraft entlang des Mühlbachs und des Wiener Neustädter Kanals waren dafür ausschlaggebend. Während sich Traiskirchen vor allem als Gewerbezentrum etablierte, nahm die Industrialisierung in den Nachbarorten Wienersdorf und Möllersdorf ihren Ausgang (z.B. Semperit-Reifenwerk in Wienersdorf, Kammgarnspinnerei in Möllersdorf). Den wahren Aufschwung brachte die Fertigstellung der Südbahn von Wien bis Wiener Neustadt im Jahr 1841. Seit den 1990er Jahren vollzog sich ein Wandel vom Industrieort zu einem Wohn- und Dienstleistungsort.

## 4.2 Landschaftliche Beschreibung

Die Gemeinde Traiskirchen liegt in der Teilregion des Karbonat-Wienerwaldes am östlichen Rand der nördlichen Kalkalpen im Übergangsbereich zum pannonisch getönten Wiener Becken an der **Thermenlinie**. Der tiefste Punkt liegt mit 188 Metern Seehöhe an der nordöstlichen Gemeindegrenze. Die höchste Erhebung ist die 256 Meter hohe Mandelhöhe mit dem Weinbaugebiet am Westrand der Gemeinde. Auf der Kuppe wurde die Urbanuskapelle im Jahr 1989 errichtet. Der Hügel trägt auch die volkstümlichen Namen Osterglockenhügel, Katz- oder Fetzenbühel. Die Weingärten steigen Richtung Westen zu den angrenzenden Gemeinden an (Anninger in Gumpoldskirchen, Heberlberg in Pfaffstätten).

Die am tiefsten gelegenen Bereiche zwischen Tribuswinkel und Möllersdorf sind der Ebene des Wiener Beckens zuzuordnen. Diese werden intensiv agrarisch genutzt. Westlich des Wiener Neustädter Kanals folgt der sanft-wellige Anstieg mit einzelnen Kuppen hin zum Fuß der ersten Anhöhen des Karbonat-Wienerwaldes. Dies ist das zentrale Weinbaugebiet. **Weingärten** dominieren auch das Gebiet der Gemeinde Traiskirchen im Biosphärenpark Wienerwald. Insgesamt begünstigen die Geländeformen (überwiegend Hanglage) eine vergleichsweise gute Ausstattung mit interessanten Strukturelementen wie Böschungen, Rainen, Lesesteinriegeln und Trockenlebensräumen. In dem hügeligen Gelände wurde im Jahr 1841 der erste österreichische Bahntunnel errichtet. Dieser trägt die offizielle Bezeichnung Gumpoldskirchner Tunnel, besser bekannt ist er jedoch unter dem Namen „Busserltunnel“. Sowohl an den steilen Böschungen nördlich und südlich der Tunnelportale, als auch in der näheren Umgebung des Tunnels gibt es **artenreiche Trockenlebensräume**.

Die Landschaft in Traiskirchen entstand, als das Wiener Becken vor etwa 19 Millionen Jahren vom Meer überflutet wurde. Nur die Berge am östlichen Rand der Kalkalpen (z.B. Paraplueberg, Eichkogel, Lindkogel, Anninger) ragten als Inseln heraus. Über mehrere Millionen Jahre ebneten die Wellen des Meeres den Untergrund aus Dolomitgestein ein und schafften eine relativ ebene Terrasse. Reste des urzeitlichen Meeres – versteinerte Meeresbewohner – sind heute noch manchmal bei Aushubarbeiten zu finden. Vor etwa sechs Millionen Jahren verlandete das Wiener Becken und zurück blieben reiche Ablagerungen von Tegel, Schotter sowie tonhaltigen Sanden. Großteils besteht der geologische Untergrund in Traiskirchen aus unterschiedlich altem Schwemmmaterial der Schwechat. In der Ebene dominieren verschiedenste Formen von Schwarzerdeböden, diese reichen von sehr trocken über (ehemals) feucht bis nass. Entlang der Schwechat finden sich verschiedene Formen der Auböden und im Weinbaugebiet an der Thermenlinie auch Braunerden und Pararendsinen.

### 4.3 Schutzgebiete

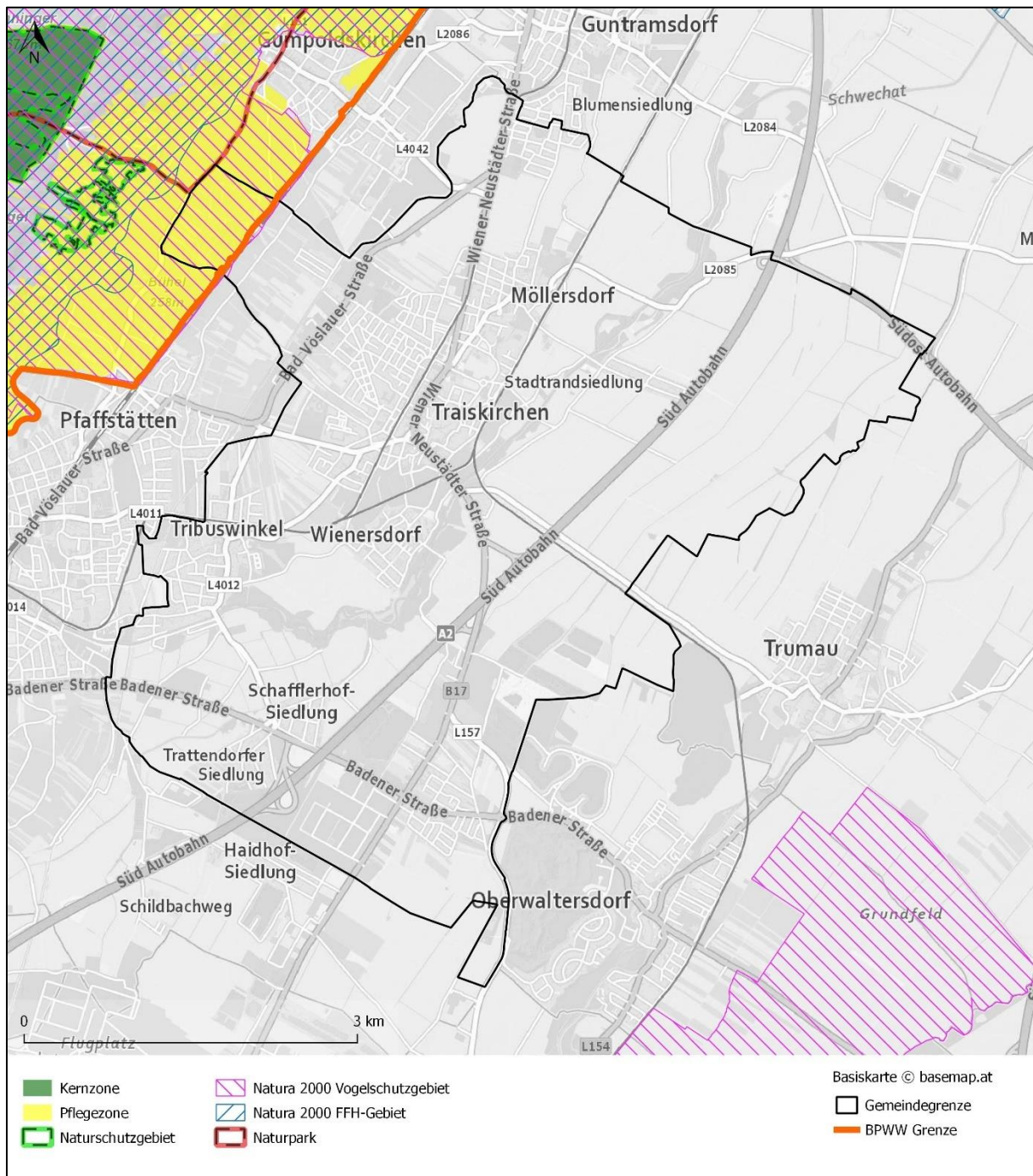


Abbildung 5: Lage der Schutzgebiete in der Gemeinde Traiskirchen (außer Landschaftsschutzgebiet)

### Europaschutzgebiet:

Der gesamte Biosphärenpark-Teil der Gemeinde Traiskirchen (55 Hektar) liegt im Natura 2000-Vogelschutzgebiet „**Wienerwald-Thermenregion**“.

Das Europaschutzgebiet „Wienerwald-Thermenregion“ ist eine durch Wälder geprägte Hügellandschaft, in deren Becken, Tälern und Rodungsinseln sowohl Grünland- als auch Ackernutzung stattfinden. An der Thermenlinie, dem Ostabfall des FFH- und Vogelschutzgebiets in das Wiener Becken, weichen die Wälder einer offenen Weinbaulandschaft. Die Vielfalt der Natur, die unterschiedlichen Wirtschaftsformen und die wechselvolle Geschichte haben das Gebiet zu einer einmaligen Natur- und Kulturlandschaft geformt. Die Bedeutung des Natura 2000-Gebietes „Wienerwald-Thermenregion“ liegt einerseits in seinem in Mitteleuropa einzigartigen Großwaldbestand, andererseits in seinen überaus wertvollen und vielfältigen Grünlandlebensräumen. Neben den großflächig zusammenhängenden Buchenwäldern sind auch die österreichweit größten Vorkommen an pannonischen Flaum-Eichenwäldern und die submediterranen Föhrenwälder mit endemischen Schwarz-Föhren europaweit prioritär geschützt. Der Wienerwald und die angrenzende Thermenlinie sind darüber hinaus von entscheidender Bedeutung für den Vogelschutz. Als größtes, zusammenhängendes Laubwaldgebiet des Landes beherbergt der Wienerwald große Bestände einer Reihe Wald bewohnender Vogelarten (z.B. Mittelspecht, Halsbandschnäpper, Schwarzstorch). Die extensiv genutzten Wienerwaldwiesen und Weingarten-Komplexlandschaften haben eine hohe Bedeutung für den Wachtelkönig und die Heidelerche.

### Landschaftsschutzgebiet:

Der Biosphärenpark-Anteil der Gemeinde Traiskirchen liegt, wie der gesamte niederösterreichische Teil des Biosphärenpark Wienerwald, im Landschaftsschutzgebiet „**Wienerwald**“.

### Naturdenkmäler:

In der Gemeinde Traiskirchen liegen sechs Naturdenkmäler, die sich alle außerhalb der Biosphärenpark-Grenze befinden (siehe folgende Tabelle). Das größte flächige Naturdenkmal, mit einer Größe von knapp 54 Hektar, ist die **Schwechatau** von Tribuswinkel über Wienersdorf bis Traiskirchen. Es handelt sich um eine der letzten nahezu unverbauten Fießstrecken der Schwechat im Wiener Becken, und wurde 1991 zum Naturdenkmal erklärt. Hier kann sich der überwiegende Teil der Aulandschaft völlig ungestört ohne menschliche Eingriffe entwickeln. Durch die ungehinderte Dynamik bilden sich Schotter- und Sandbänke. In natürlichen Uferanrissen brütet der Eisvogel. Viele andere Vogelarten, wie Gebirgsstelze, Pirol und Mittelspecht, leben im angrenzenden, von Eschen, Ahorn und Ulmen dominierten Hartholz-Auwald. Ein großes Problem sind die Neophyten und hier v.a. der Staudenknöterich. Zum Schutz seltener Auwaldpflanzen werden punktuelle Maßnahmen gesetzt.

Beschreibung	Katastralgemeinde	Kennzeichen
<b>300 jährige Platane</b>	Traiskirchen	RU5-ND-2152
<b>Stadtpark Traiskirchen</b>	Traiskirchen	RU5-ND-2108
<b>3 Platanen, 1 Esche</b>	Tribuswinkel	RU5-ND-2069
<b>Schlosspark Tribuswinkel</b>	Tribuswinkel	RU5-ND-2114
<b>Schwechatau zwischen Tribuswinkel und Traiskirchen</b>	Tribuswinkel	RU5-ND-2139
<b>Stieleiche</b>	Wienersdorf	RU5-ND-2142

Tabelle 2: Naturdenkmäler in der Gemeinde Traiskirchen

## 5. Naturraum in der Gemeinde Traiskirchen

Flächennutzung	Fläche in ha	Anteil in %
Wald	0	0%
Offenland	54	98%
Bauland/Siedlung	1	2%
	<b>55</b>	<b>100%</b>

In den folgenden Kapiteln wird nur jener Teil der Gemeinde behandelt, der im Biosphärenpark Wienerwald liegt.

Tabelle 3: Flächennutzungstypen in der Gemeinde Traiskirchen (nur Biosphärenpark-Anteil)

Das **Offenland** nimmt mit einer Fläche von 54 Hektar 98% des Traiskirchner Biosphärenpark-Anteils ein. In diesem Flächennutzungstyp sind Äcker, Weingärten, Brachen, Trockenrasen und Gehölze im Offenland inkludiert (siehe Kapitel 5.1 „Offenland“).

2% der Fläche innerhalb des Biosphärenparks (1 Hektar) entfallen auf **Bauland und Siedlung**. Das dichtverbaute Ortsgebiet liegt bereits außerhalb des Biosphärenparks. In dieser Flächennutzungskategorie inkludiert sind Gärten, freie Begrünungen und Anpflanzungen sowie alle befestigten und unbefestigten Freiflächen, Straßen und Bahnstrecken.



Abbildung 6: Prozentuale Verteilung der Flächennutzung in der Gemeinde Traiskirchen (Biosphärenpark-Anteil)



## 5.1 Offenland

### 5.1.1 Biotoptypen Offenland

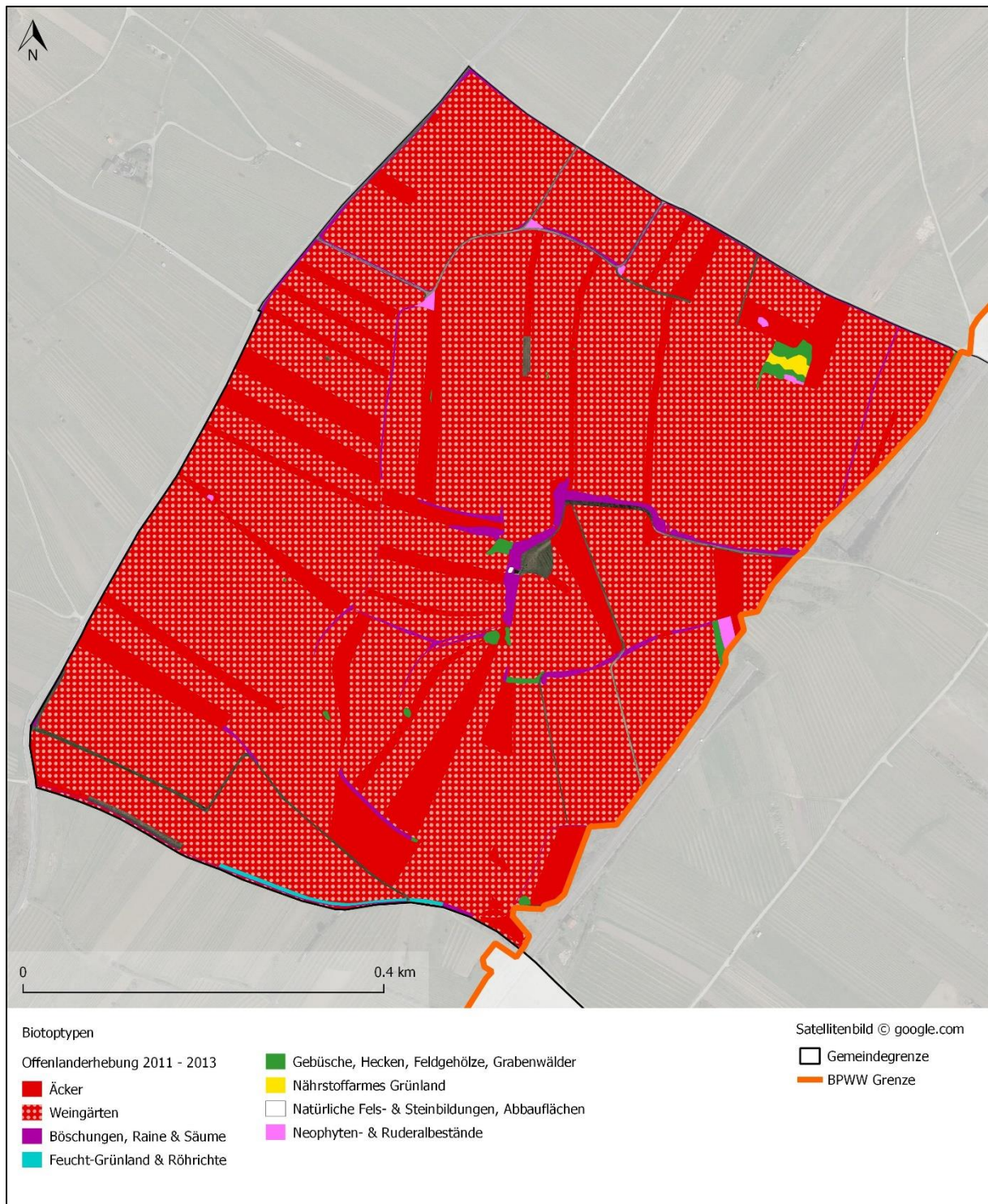


Abbildung 7: Lage der Offenlandflächen mit ihrer Biotoptypen-Zuordnung (vereinfacht) im Biosphärenpark-Teil der Gemeinde Traiskirchen

Das Offenland, das im Biosphärenpark-Teil von Traiskirchen fast 100 % einnimmt, wird von Weingärten dominiert. Hier werden 44 Hektar weinbaulich genutzt. Die kleinteilige **Weinbaulandschaft** an der Thermenlinie ist mit vielfältigen Strukturen, wie Brachflächen, Felddrainen, Böschungen, Obst- und Feldgehölzen sowie Lesesteinriegeln durchsetzt. Diese Strukturen bringen nicht nur Abwechslung ins Landschaftsbild, sondern bieten auch vielen Tier- und Pflanzenarten Lebensraum. Das Vorkommen seltener und auch europaweit geschützter Arten innerhalb der kleinstrukturierten Weinbaulandschaft an den Abhängen des Wienerwaldes (u.a. Heidelerche, Smaragdeidechse) war ein wichtiger Grund für die Ernennung zum Biosphärenpark.



**Abbildung 8:** Seit dem 12. Jahrhundert ist Traiskirchen von der Weinwirtschaft dominiert. Die Urbanuskapelle (hinten im Bild) steht am höchsten Punkt der Stadtgemeinde Traiskirchen. (Foto: BPWW/J. Scheiblhofer)

In der intensiv genutzten Kulturlandschaft sind **Böschungen** oft die einzig verbleibenden, extensiv genutzten Flächen. Sie erfüllen als **Wanderkorridore** für Eidechsen und andere kleine wie große Wirbeltiere eine wichtige **Vernetzungsfunktion**. Blütenreiche Böschungen sind für Wildbienen und Schmetterlinge von essentieller Bedeutung. Man kann daher Böschungen auch als „Lebensnetz“ in der ansonsten intensiv genutzten Landschaft betrachten. Je nach Bodenbeschaffenheit, Steilheit und Himmelsrichtung findet man hier Trockenrasen, Ruderalflächen, Feldgehölze und Hecken. Weniger Nährstoffeintrag und die regelmäßige Entnahme von Biomasse wirkt sich fast immer positiv auf die Biodiversität aus. Auch „Störungen“ in Form von Mahd, Beweidung oder Entbuschungen haben meist positive Effekte. Wichtig ist, nicht die gesamte Fläche auf einmal und sehr intensiv zu bearbeiten, sondern nur Teilflächen zu pflegen bzw. punktförmige Entnahmen durchzuführen.



**Raine** stellen wichtige **Puffer** zwischen intensiv genutzten Äckern und angrenzenden Lebensräumen dar. Da der Eintrag von Pestiziden und Düngemitteln in den Rainen meist geringer ist als im Acker selbst, finden sich hier auch alte Kulturbegleiter, die Ackerbeikräuter. Von manchen unwissend als „Unkraut“ bezeichnet sind sie heutzutage vielfach seltene Schutzgüter.

Raine sind vor allem für kleinere Lebewesen wichtige Verbindungskorridore in der Kulturlandschaft. Bezüglich Bewirtschaftung gilt das Motto „Weniger ist Mehr“, insbesondere was Nährstoff- und Pestizideintrag sowie die Bodenbearbeitung betrifft. Daher sollten Raine weder gedüngt, zur Ablagerung von Mähgut oder Aushub verwendet, mit Pestiziden behandelt noch umgeackert werden. Lediglich eine späte Mahd, nach dem Aussamen der meisten Pflanzen, samt Entnahme des Mähguts ist als Pflegemaßnahme anzuraten. Bei schwach wüchsigen Rainen reicht es, diese Pflege im Abstand von 2-3 Jahren durchzuführen. Bei stark wüchsigen Rainen jährlich oder zweimal im Jahr. Für ökologisch wirtschaftende Landwirte spielen Raine eine besonders wichtige Rolle. Sie bieten Lebensraum für allerhand Nützlinge, allen voran Vögel, die vom Rand in die Äcker vordringen und dort eine effektive und kostenlose Schädlingsbekämpfung durchführen.

Eines der **Hauptprobleme** ist, dass etliche Raine von Jahr zu Jahr an Fläche verlieren, da die Bewirtschaftung der angrenzenden Fläche bis an den äußersten Rand betrieben wird. Dies geschieht nicht selten auch dann, wenn der Rain zu einem Gemeindegrundstück (Weg) gehört. Des Weiteren sind auch diverse (direkte oder indirekte) Einträge von Düngemitteln, Herbiziden, Fungiziden etc. problematisch. Die schmalen und kleinflächigen Raine grenzen oft direkt an die behandelte Fläche an und werden somit stark in Mitleidenschaft gezogen.

Sehr selten in der Weinbaulandschaft von Traiskirchen zu finden sind alte **Lesesteinhaufen**. Bei der tiefgehenden Bodenbearbeitung, dem Weinbauen, kamen immer wieder größere Gesteinsbrocken zum Vorschein. Sie wurden auf Haufen oder entlang von Böschungen und Grundstücksgrenzen zusammengetragen. Ähnlich wie Mauern sind sie für Reptilien und viele Kleintiere ein äußerst attraktiver Lebensraum. Verbuschung und Überwucherung durch Gestrüpp sind häufig, mangels ausreichender Pflege, ein Problem. Eine weitgehende Erhaltung dieses traditionellen Landschaftselements und die, zumindest teilweise, Abstockung/Freilegung der Riegel sollte als Pflegemaßnahme vorgenommen werden.

Sehr ähnlich wie bei den Steinriegeln und Lesesteinhaufen entstanden **Trockensteinmauern** (auch Lesesteinmauern genannt) über Jahrhunderte hindurch durch das Aussortieren bzw. „Auflesen“ von Steinen aus landwirtschaftlichen Flächen hin zu den Parzellenrändern. Entlang der Thermenlinie sind diese ein Charakteristikum in der gesamten Weinbaulandschaft der Hangzonen, da sie dort häufig zur Stützung und Befestigung von Böschungen errichtet wurden, um Erosionsschäden gering zu halten. In Traiskirchen gibt es zwei Mauern, die als besonders wertvoll bezeichnet werden können.

Hinsichtlich der ökologischen Bedeutung sind Trockensteinmauern (Bauweise ohne Füllmittel und Verfugung) deutlich wertvoller als verfugte oder gar betonierte Mauern, da die bei dieser Bauart vorhandenen Hohlräume wie im Inneren eines Steinriegels einen relativ kühlen Lebensraum mit relativ ausgeglichenen Temperaturen für viele Arten bieten. Abgesehen davon sind diese optisch eindeutig ansprechender als Betonmauern.



Abbildung 9: Steinmauer bei der Urbanuskapelle (Foto: BPWW/J. Scheiblhofer)

**Wiesen** fehlen in Traiskirchen fast vollständig. Nur an wenigen Stellen haben sich Wiesenreste bewahrt, etwa kleine Wiesenreste am Wiener Neustädter Kanal und entlang der anderen Fließgewässer, Teilbereiche der Wiese im Schlosspark Tribuswinkel, Trockenwiesenreste zwischen Südbahn und Betriebsgebiet Traiskirchen Süd, kleine Wiesenreste im Weinbaugebiet und ganz selten auch im Ackerbaugebiet.

Auf einigen wenigen Flächen sind die für die Thermenlinie typischen **Trockenlebensräume** anzutreffen. Diese bemerkenswerten, kleinflächigen Lebensräume liegen einerseits auf einer Kuppe nahe der Urbanuskapelle und andererseits auf den steilen Böschungen der Südbahn nördlich und südlich des Gumpoldskirchner Tunnels. Direkt über dem Busserltunnel befindet sich z.B. ein ehemaliger Weingarten im Eigentum der ÖBB, der sich im Laufe der Jahre zu einem artenreichen Halbtrockenrasen entwickelt hat. Im Bereich der Mandelhöhe mit der Urbanuskapelle gibt es zwar keine Trockenrasen, aber einige artenreiche trockene Brachen und ein artenreiches Gebüsch.

Halbtrockenrasen besiedeln trockene aber auch relativ tiefgründige Standorte. Sie sind über kalkhaltigem Substrat anzutreffen, zumeist auf Kalk oder Dolomit, selten auch über Flysch. Typisch ist eine sommerliche Trockenklemme, während der das Pflanzenwachstum sehr reduziert ist. Der Halbtrockenrasen ist einer der arten- und orchideenreichsten Wiesentypen im Wienerwald. Orchideen, wie Hummel-Ragwurz (*Ophrys holoserica*), Knabenkräuter (*Orchis* spp., *Neotinea* spp., *Anacamptis* spp.) oder Mücken-Händelwurz (*Gymnadenia conopsea*), wachsen hier neben anderen österreichweit gefährdeten Arten, wie der Groß-Kreuzblume (*Polygala major*), dem Mittel-Leinblatt (*Thesium linophylon*) oder dem Steppen-Sesel (*Seseli annuum*). Die Trockenrasen stellen einen europaweit geschützten Lebensraumtyp (FFH-Typ 6210) dar.





Abbildung 10: Trockene Brache nahe der Mandelhöhe oberhalb des „Busserltunnels“ mit einem kleinen Vorkommen der Groß-Kuhschelle *Pulsatilla grandis* (Foto: N. Sauberer)

Nur ein intakter **Trockenrasen** konnte in Traiskirchen gefunden werden. Er liegt auf einer Kuppe nahe der Urbanuskapelle (Mandelhöhe) und knapp westlich der Südbahnlinie. Die Kuppe ist unter dem Lokalnamen „Osterglockenhügel“ bekannt. Durch die von den anderen Trockenrasen sehr isolierte Lage – es sind ca. 1,2 Kilometer Luftlinie bis zum nächsten gut ausgebildeten Trockenrasen am Glaslatterriegel – ist dies ein sehr besonderer Standort. **Der Osterglockenhügel ist der einzige gut erhaltene Trockenrasen auf Traiskirchner Gemeindegebiet!** Trotz der fehlenden Nutzung und der zunehmenden Verbrachung ist er sehr vielfältig und artenreich. Aufgrund des Vorkommens von zahlreichen seltenen Pflanzenarten wurde die Fläche bei den Erhebungen als sogenannte „**Spitzenfläche**“ ausgewiesen (siehe nachfolgende Abbildung). Hierbei handelt es sich um für den Lebensraum besonders typisch ausgeprägte Flächen sowie um Flächen mit einer hohen Anzahl von Arten der österreichischen Roten Liste der gefährdeten Gefäßpflanzen (NIKL FELD & SCHRATT-EHRENDORFER 1999).

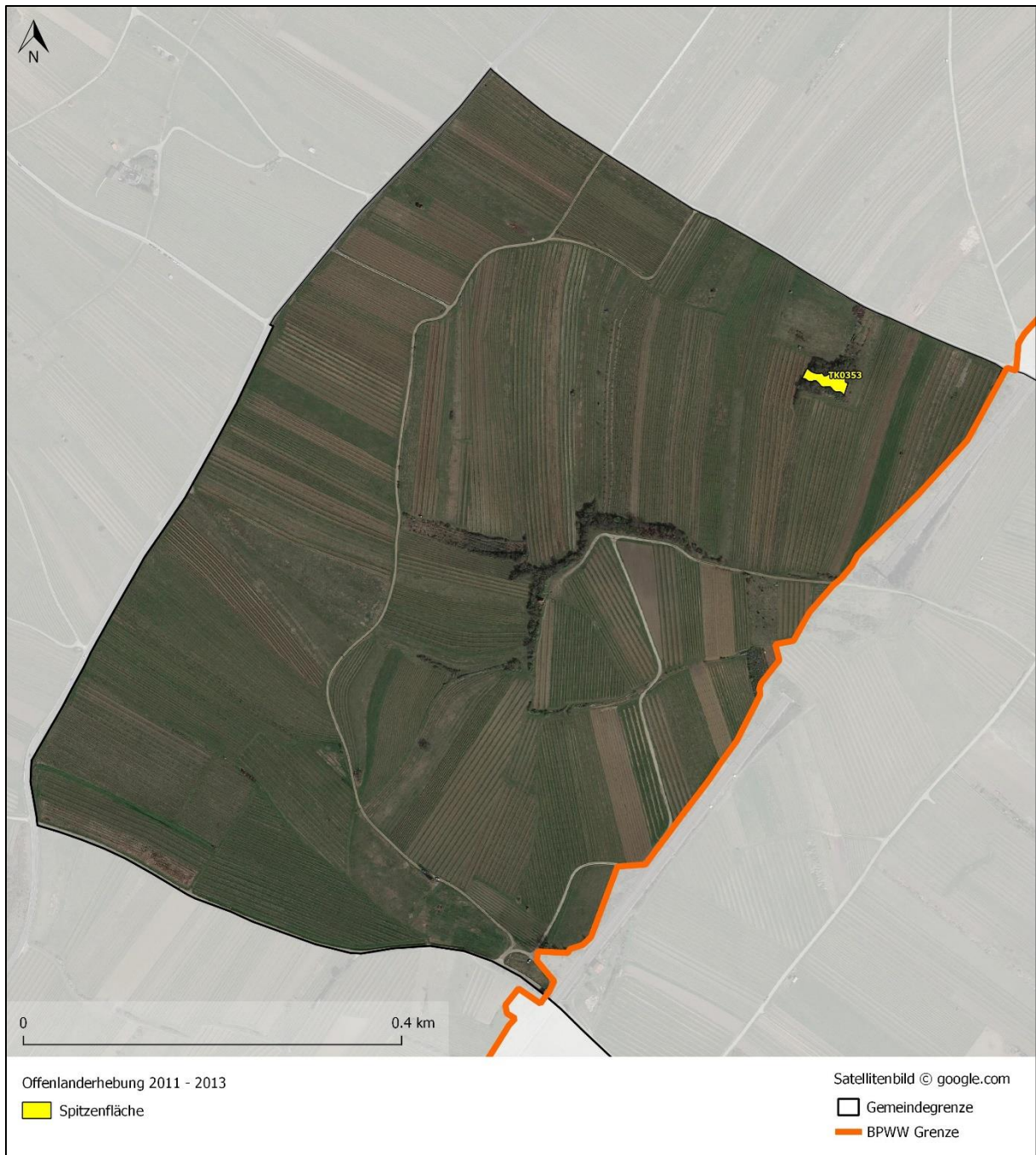


Abbildung 11: Lage der Spitzenfläche im Biosphärenpark-Teil der Gemeinde Traiskirchen



Mit 32 Blütenpflanzen-Arten, die in Österreich oder im pannonischen Raum gefährdet sind, stellt die Kuppe des Osterglockenhügels einen Lebensraum mit einem besonders hohen naturschutzfachlichen Wert dar (SAUBERER et al. 2016). Danach folgen die Böschungen beim Busserltunnel mit 13 Arten der Roten Liste. Auf den Trockenrasen wachsen **seltene Pflanzenarten** wie Hochstiel-Kugelblume (*Globularia bisnagarica*), Liege-Nadelröschen (*Fumana procumbens*), Hummel-Ragwurz (*Ophrys holoserica*), Bienen-Ragwurz (*Ophrys apifera*), Grauscheiden-Federgras (*Stipa pennata*), Großes Federgras (*Stipa pulcherrima*) und Schwarz-Kuhschelle (*Pulsatilla pratensis* subsp. *nigricans*) sowie ein großer Bestand der Groß-Kuhschelle (*Pulsatilla grandis*). Für zahlreiche Pflanzenarten wie z.B. das Waldsteppen-Windröschen (*Anemone sylvestris*) ist der Osterglockenhügel der einzige natürliche Wuchsort im gesamten Gemeindegebiet von Traiskirchen. Auf der trockenen Brache an der Südbahn kommt die Adria-Riemenzunge (*Himantoglossum adriaticum*) mit wenigen Individuen vor. Sie ist europarechtlich geschützt und in Österreich stark gefährdet.



Abbildung 12: Trockenrasen am Osterglockenhügel (Foto: BPWW/J. Scheibhofer)

Als **zoologische Besonderheiten** sind u.a. der Östliche Schmetterlingshaft (*Libelloides macaronius*), die Große Sägeschrecke (*Saga pedo*) und die Smaragdeidechse (*Lacerta viridis*) zu nennen. Auf den Trockenrasen des Osterglockenhügels wurden bei Erhebungen sieben Wildbienen-Arten festgestellt (SAUBERER et al. 2016). Brutbiologisch besonders interessant ist die Rote Schneckenhaus-Mauerbiene (*Osmia aurulenta*). Diese Art nutzt leere Schneckenhäuser von Weinbergschnecken und Bänderschnecken, um darin ihre Brutkammern anzulegen.



Auf den blütenreichen Böschungen um den Busserltunnel leben auch zahlreiche Schmetterlinge, etwa Schwalbenschwanz (*Papilio machaon*), Segelfalter (*Iphiclides podalirius*) und Schachbrett (*Melanargia galathea*). Der Kleine Schlehen-Zipfelfalter (*Satyrium acaciae*) und der Malven-Dickkopffalter (*Carcharodus alceae*) gelten in Österreich als gefährdet. Wenn man bei der Urbanuskapelle oder beim Busserltunnel steht, kann man im Frühling an manchen Tagen alle in Österreich brütenden Lerchenarten (Feldlerche, Heidelerche und Haubenlerche) gleichzeitig singen hören.



Abbildung 13: Trockenrasen beim Nordportal des Busserltunnels (Foto: BPWW/J. Scheiblhofer)

Landschaftselemente, wie **Hecken**, **Feldgehölze** und **Gebüsche**, erhöhen den Strukturreichtum der Landschaft. Zahlreiche Gehölze beinhalten wertvolle Arten bzw. Strukturen. Neben der Möglichkeit als Brutlebensraum für diverse Vogelarten (als Höhlen- oder Neststandort) dienen Einzelbäume auch häufig als Sitzwarten für Singvögel, um sich so einen Überblick über ihr Revier zu verschaffen. Die Höhlenstandorte sind auch für andere Arten von Bedeutung (z.B. Fledermäuse). Selbst vermeintlich kleine Gehölzbereiche können als Brutlebensraum für Vogelarten, wie z.B. dem Neuntöter, genügen. Am Rand bzw. in den Gehölzbereichen finden sich zahlreiche Insektenarten, darunter auch viele „Nützlinge“ für die umliegende Landwirtschaft. Daher wird eine Anlage von Gehölzen, etwa entlang des Wasserleitungsweges oder entlang von Straßen, dringend empfohlen.

**Gewässer** spielen in der Weinbaulandschaft von Traiskirchen keine Rolle. Natürliche Stillgewässer sind nur außerhalb des Biosphärenparks in sehr kleinem Ausmaß im Naturdenkmal „Schwechat-Au“ zu finden. Größere Fischteiche, als Reste ehemaliger Schottergewinnung für den Autobahnbau der 1950er-Jahre, finden sich vor allem im südöstlichen Gemeindegebiet bei Oeynhausen.

In der folgenden Tabelle sind alle Biotoptypen ersichtlich, die im Zuge der Offenlandkartierung erhoben wurden (mit Ausnahme der Siedlungsbioptypen). Auch die Biotoptypen der Binnengewässer, Gewässer- und Ufervegetation sowie die Feld- und Flurgehölze im Offenland, die bei der flächendeckenden Erhebung der Offenlandbereiche kartiert wurden, werden in diesem Kapitel erläutert.

<b>Biotoptyp</b>	<b>Fläche in ha</b>	<b>Anteil % Offenland</b>	<b>Anteil % Gemeinde</b>
<b>BINNENGEWÄSSER, GEWÄSSER- UND UFERVEGETATION</b>			
Kleines Gerinne/Grabengewässer	0,17	0,32%	0,32%
<b>FEUCHTGRÜNLAND i.w.S.</b>			
Rohr-Glanzgrasröhricht	0,10	0,18%	0,18%
<b>GRÜNLAND TROCKENER STANDORTE</b>			
Trockene Trespenwiese (Polygalo majoris-Brachypodietum)	0,06	0,12%	0,12%
<b>ÄCKER, ACKERRAINE, WEINGÄRTEN UND RUDERALFLUREN</b>			
Böschungen und Raine mit buntem Wiesencharakter	0,38	0,71%	0,70%
Böschungen und Raine mit wärmeliebenden pannonischen Elementen	0,03	0,06%	0,06%
Böschungen und Raine mit Ruderal- oder Fettwiesencharakter	0,17	0,31%	0,30%
Strauch- und gestrüppreiche Böschungen	0,53	0,99%	0,98%
Spontanvegetation ruderaler Offenflächen	0,11	0,21%	0,20%
Acker- und Weingartenbrache mit halbruderalem Wiesencharakter	3,50	6,50%	6,40%
Acker- und Weingartenbrache auf nährstoffarmen Standorten mit Trockenwiesenelementen	0,17	0,33%	0,32%
Feldfutter/Einsaatwiese/junge Ackerbrache/Wildacker	3,97	7,38%	7,26%
Weingarten	44,29	82,31%	80,99%
<b>GEHÖLZE DER OFFENLANDSCHAFT, GEBÜSCHE</b>			
Artenarme, nitrophile Gebüsche und Hecken	0,01	0,01%	0,01%
Artenreiche Gebüsche und Hecken	0,26	0,49%	0,48%
Landschaftsprägende Baumgruppen und Einzelbäume	0,02	0,04%	0,04%
Gehölze der offenen Landschaft	0,02	0,03%	0,03%
<b>GEOMORPHOLOGISCH GEPRÄGTE BIOTOPTYPEN</b>			
Steinwall, Lesesteinriegel, Trockenmauer	0,00	0,01%	0,01%
	<b>53,81</b>	<b>100,00%</b>	<b>98,40%</b>

Tabelle 4: Offenland-Biotoptypen im Biosphärenpark-Teil der Gemeinde Traiskirchen mit Flächengröße in Hektar und Flächenanteil am Offenland und an der Gemeinde-Biosphärenparkfläche

### 5.1.2 FFH-Lebensraumtypen im Offenland

Im Zuge der flächendeckenden Offenlanderhebung im Biosphärenpark Wienerwald wurden auch sämtliche FFH-Lebensraumtypen des Grünlandes sowie bachbegleitender Gehölze im Offenland nach den Vorgaben der Erhaltungszustandsstudie von ELLMAUER (2005) erhoben. FFH-Lebensraumtypen sind natürliche und naturnahe Lebensräume von gemeinschaftlichem Interesse, für deren Erhaltung besondere Europaschutzgebiete im Netzwerk Natura 2000 ausgewiesen werden sollen.

Insgesamt wurden im Biosphärenpark-Teil der Gemeinde Traiskirchen 0,06 Hektar an Offenlandflächen einem FFH-Lebensraumtyp zugeordnet. Dies entspricht 0,12% des Offenlandes der Gemeindefläche innerhalb des Biosphärenparks. Der Flächenanteil ist vergleichsweise gering wegen dem hohen Anteil an Weingärten, die keinem FFH-Lebensraumtyp entsprechen.

In der nachfolgenden Tabelle sind alle Offenland-Lebensraumtypen, die im Gemeindegebiet vorkommen, aufgelistet. Mit \* markiert sind prioritäre Schutzobjekte, das heißt Lebensraumtypen nach Anhang I der FFH-Richtlinie, für deren Erhaltung der Europäischen Union aufgrund ihrer Seltenheit oder Gefährdung besondere Verantwortung zukommt.

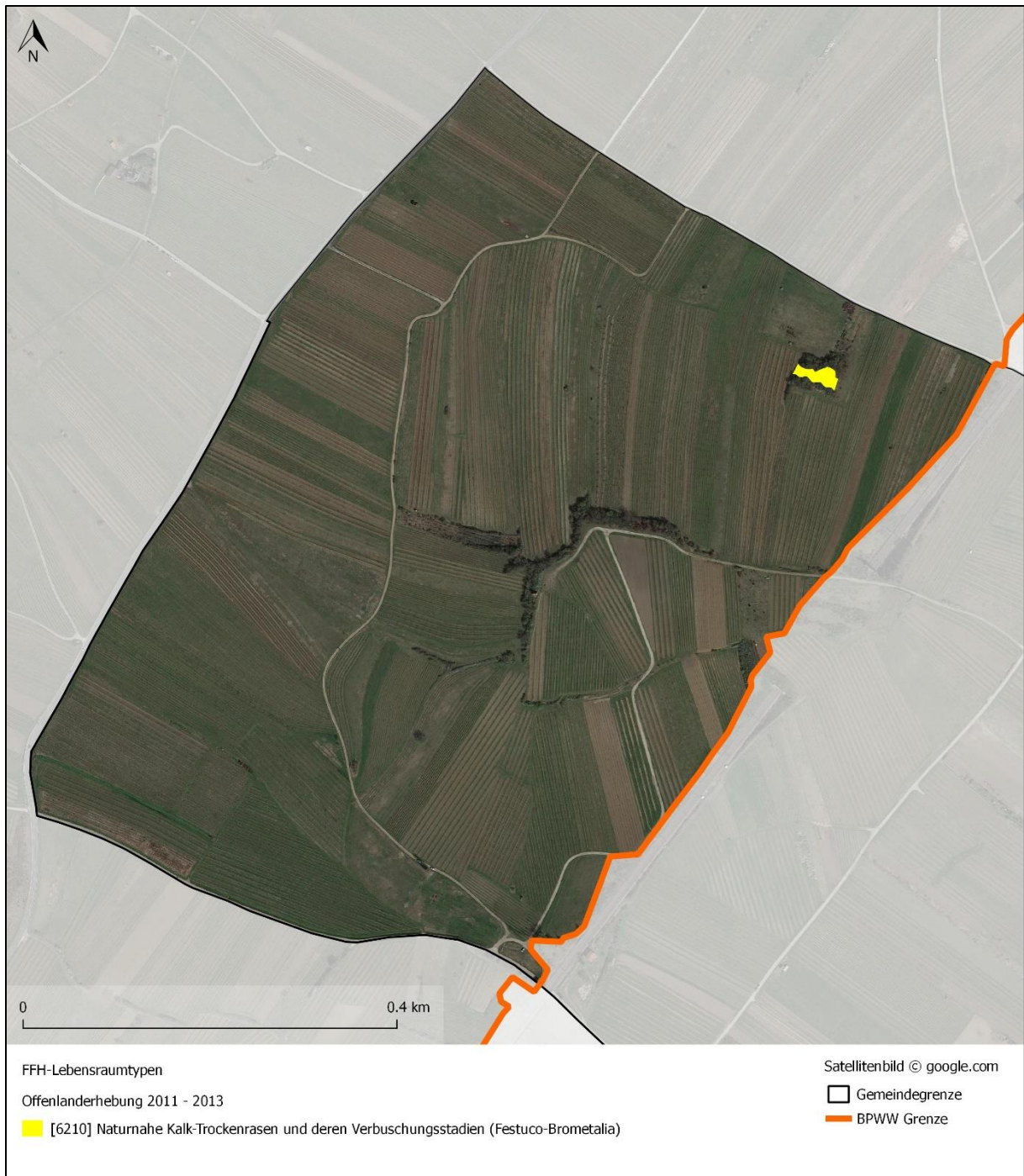
FFH-Lebensraumtyp		Fläche in ha	Anteil % FFH	Anteil % Gemeinde
6210 (* )	Naturnahe Kalk-Trockenrasen und deren Verbuschungsstadien (Festuco-Brometalia) (*besondere Bestände mit bemerkenswerten Orchideen)	0,06	100,00%	0,12%
		<b>0,06</b>	<b>100%</b>	<b>0,12%</b>

Tabelle 5: FFH-Lebensraumtypen im Biosphärenpark-Teil der Gemeinde Traiskirchen mit Flächengröße und Flächenanteil an den FFH-Lebensraumtypen und an der Gemeinde-Biosphärenparkfläche

Im Rahmen der Kartierung wurde der Erhaltungszustand aller Flächen, die einem Lebensraumtyp nach FFH-Richtlinie zugeordnet werden konnten, nach Maßgabe der Indikatorstudie von ELLMAUER (2005) eingestuft. Ausgehend von den Kriterien der FFH-Richtlinie und den Raumebenen wurden in der Studie für die Schutzobjekte konkret messbare Indikatoren formuliert. Viele Lebensraumtypen sind wesentlich von der Zusammensetzung der Pflanzenarten geprägt. Ihr Erhaltungszustand ist demnach von der Anwesenheit bestimmter Pflanzenarten bzw. Artkombinationen abhängig. Ein weiteres wichtiges Kriterium ist die Flächengröße. Gemäß dem Konzept des Minimumareals benötigt eine Pflanzengesellschaft eine Mindestfläche, ab der in einem floristisch homogenen Bestand die Artenzahl nicht mehr zunimmt (BARKMANN 1989). Weitere Indikatoren für die Beurteilung des Erhaltungszustandes im Grünland sind Vollständigkeit der lebensraumtypischen Habitatstrukturen, das Vorkommen von Störungszeigern und die Hydrologie (bei feuchtegeprägten Lebensraumtypen).

Der Erhaltungszustand ist in drei unterschiedlichen Wertstufen zu beurteilen: **A – hervorragender Erhaltungszustand**, **B – guter Erhaltungszustand** und **C – durchschnittlicher bis beschränkter Erhaltungszustand**.





**Abbildung 14: Lage der FFH-Offenlandlebensräume im Biosphärenpark-Teil der Gemeinde Traiskirchen**



**6210 Naturnahe Kalk-Trockenrasen und deren Verbuschungsstadien (Festuco-Brometalia)  
(\*besondere Bestände mit bemerkenswerten Orchideen)**

Vorkommen in der Gemeinde:

FFH-Typ 6210	Fläche in ha	Anteil in %
A	0,00	0,00%
B	0,06	100,00%
C	0,00	0,00%
	<b>0,06</b>	<b>100%</b>

Im Biosphärenpark-Teil der Gemeinde Traiskirchen wurde einer Fläche der FFH-Lebensraumtyp 6210 zugeordnet. Es handelt sich um den Trockenrasen am Osterglockenhügel. Dieser ist ein wertvoller Lebens- und Rückzugsort für zahlreiche Tier- und Pflanzenarten. Zur Verbesserung des Erhaltungszustandes sollte der kleinflächige Trockenrasenrest durch Schwendung von Gehölzen vergrößert werden. Danach ist eine regelmäßige Mahd oder Beweidung für den Erhalt unerlässlich.



Abbildung 15: Durch weitere Gehölzentfernung könnte der kleine Trockenrasen am Osterglockenhügel vergrößert werden (Foto: BPWW/J. Scheiblhofer)

### 5.1.3 Flächen mit Handlungsempfehlung

Die häufigsten Pflegemaßnahmen sind Wiederaufnahme der Mahd in verbuschten und verbrachten Beständen. Manche Maßnahmen, wie Entbuschung und Entfernung von Gehölzen, können mit geringem Aufwand mit freiwilligen Helfern durchgeführt werden. **Pflegeeinsätze** auf naturschutzfachlich interessanten Flächen ermöglichen es der Bevölkerung, die Naturschätze in der Gemeinde kennen zu lernen und Neues über die Natur vor ihrer Haustüre zu erfahren. Die Freiwilligenprojekte haben mehrere positive Aspekte. Sie leisten einen bedeutenden Beitrag zum Schutz und Erhalt der traditionellen Kulturlandschaften und damit der Artenvielfalt und ermöglichen einen sozialen und gesellschaftlichen Austausch. Nicht zuletzt trägt die enge Zusammenarbeit mit GrundeigentümerInnen bzw. LandwirtInnen und Freiwilligen zu einem besseren Verständnis des Schutzgebietes bei.

Bei der Notwendigkeit der **Düngungsbeschränkung bzw. Düngungsverzicht** auf vielen Flächen sei auf den Verlust der biologischen Artenvielfalt durch **Stickstoffeinträge** aus der Luft hingewiesen. Die massive Stickstofffreisetzung begann vor etwa 50 Jahren durch die stark zunehmende Nutzung fossiler Brenn- und Treibstoffe in Industrie und Verkehr. Neben Mineraldünger und Gülle wird den Offenlandflächen Stickstoff also auch über den Luftpfad zugeführt. So kommt es zu einer Anreicherung von Stickstoffverbindungen in den Böden und der Vegetation und häufig zu einem Überschuss. Im östlichen und nördlichen Wienerwald werden bis zu 49 kg Stickstoff/ha/Jahr gemessen, im inneren Wienerwald immerhin 15-20 kg/ha/Jahr. Daher liegt der Schwerpunkt des Handlungsbedarfs im wertvollen Offenland auf einem Nährstoffentzug, besonders bei Halbtrockenrasen, Trockenrasen und Magerwiesen, durch regelmäßige Mahd oder konsequente Beweidung. Besonders wichtig ist bei der regelmäßigen Mahd auch ein Abtransport des Mähgutes. Die auf landwirtschaftlich nicht genutzten Flächen leider zunehmende Praktik des Mulchens und Liegenlassen des Pflanzenmaterials führt zu einer weiteren Nährstoffanreicherung und zum Verschwinden von Blütenreichtum und empfindlichen Pflanzen- und Insektenarten.

Auf Wiesen und Weiden fördert Stickstoff besonders das Wachstum der Nutzgräser. Viele Pflanzen sind jedoch unter stickstoffreichen Bedingungen nicht konkurrenzfähig und verschwinden, besonders auf Halbtrockenrasen und Magerwiesen, die ihre Existenz einer (Nährstoff-)extensiven Bewirtschaftung verdanken. Viele Tiere sind Nahrungsspezialisten. So brauchen z.B. die Raupen seltener Schmetterlingsarten, wie Bläulinge und Widderchen, bestimmte Nahrungspflanzen, die sich nur in nährstoffarmen Wiesen behaupten können. Werden diese durch stickstoffliebende Gräser und Kräuter verdrängt, sterben die entsprechenden Schmetterlingsarten am Standort aus.

Neben dem direkten Verlust an Trockenrasenflächen durch Aufforstung, Verbauung und Materialabbau (Steinbrüche), ist die Aufgabe der regelmäßigen extensiven Nutzung für eine **Verschlechterung des Zustandes vieler Flächen im Wienerwald** verantwortlich. Ein überwiegender Teil der Bestände dieses Biotoptyps wurde durch traditionelle extensive Nutzung (extensive Beweidung oder 1-schürige Mahd, keine Düngung) geschaffen und erhalten. Bei Nutzungsaufgabe kommt es zu Veränderungen in der Artenzusammensetzung und Vegetationsstruktur. Aufgrund der geringen Produktivität verläuft dieser Prozess zunächst meist relativ langsam. Mittelfristig bilden sich Brachestadien, die von wenigen, mäh- und weideempfindlichen Arten (v.a. Saumarten) dominiert werden und in denen Lückenspioniere ausfallen. Langfristig leiten einzelne, im Bestand aufkommende oder randlich einwandernde Gehölze die Sukzession zum Wald ein. Bei Düngung der Halbtrockenrasen oder Nährstoffeintrag aus angrenzenden Flächen und der Luft kommt es zur Umwandlung der Bestände in produktivere und artenärmere Grünlandtypen.

Der **gegenwärtige Zustand des Trockenrasens am Osterglockenhügel** ist naturschutzfachlich **nicht zufriedenstellend**, da sich immer mehr Streu auf der Fläche ansammelt, die Gehölze vordringen und die Pufferzonen zu den umgebenden Weingärten teilweise fehlen. Da die Fläche sehr klein ist, wirken sich Randeffekte (Ablagerung von Schnittgut, Düngemittelintrag aus angrenzenden Nutzflächen) besonders stark aus. Es gibt aber **gute Möglichkeiten zur Verbesserung** der Situation des Trockenrasens. Einerseits stocken nördlich und südlich des Trockenrasens Gehölze. Diese sollten etwas zurückgesetzt und stellenweise ausgelichtet werden. Daher finden in einer Kooperation von Stadtgemeinde Traiskirchen und Landschaftspflegeverein Thermenlinie-Wienerwald-Wiener Becken Pflegemaßnahmen statt. Da der Osterglockenhügel für eine Beweidung zu klein ist, müssen die Flächen regelmäßig mit dem Balkenmäher gemäht werden, um die herausragende Vielfalt zu erhalten. Wichtig ist, immer nur Teile der Fläche zu mähen und das Mähgut anschließend von der Fläche zu entfernen. Weiters werden Gehölze geschnitten und ausgehackt, die zu weit in den Trockenrasen vordringen. Auch die wertvollen Böschungen mit viel offenem Boden müssen von zu vielen Büschen befreit werden, um als Nistplatz für bodennistende Wildbienen interessant zu bleiben.

Ebenso wichtig ist eine mögliche **Erweiterung der Fläche**, denn im Norden und Osten liegen direkt angrenzend trockene, ältere Weingartenbrachen mit einer Fläche von zusammen 0,35 Hektar. Insbesondere die östlich angrenzende, alte Weingartenbrache hat sich im oberen Hangbereich und auf der Kuppe schon fast zu einem Halbtrockenrasen entwickelt (siehe nachfolgende Abbildungen)! Die im Süden angrenzende, lange bestehende Brache wurde wieder zu einem Weingarten umgewandelt, leider ohne eine Pufferzone zum Trockenrasen hin zu schaffen. Nach einer Erweiterung wäre auch eine händische Mahd alle zwei bis drei Jahre im Herbst durchzuführen.



**Abbildung 16: Trockenrasen (links) und sich zum Trockenrasen entwickelnde Brache (rechts) auf dem Osterglockenhügel bei der Urbanus-Kapelle in Traiskirchen (Fotos: N. Sauberer)**



Die meisten naturschutzfachlich besonders wertvollen Grundstücke beim **Busserltunnel** sind entweder im Eigentum der Österreichischen Bundesbahnen (ÖBB) oder sie gehören der Stadtgemeinde Traiskirchen, ein kleiner Teil befindet sich in Privatbesitz. Seit dem Jahr 2010 werden 1–2 mal im Jahr mit MitarbeiterInnen der ÖBB vor Ort Pflegemaßnahmen wie etwa Entbuschung oder Mahd durchgeführt. So hat die stark gefährdete und europaweit geschützte Adria-Riemenzunge auf dem Eigengrund der ÖBB von anfänglich 3 auf etwa 30 Blütenstände zugenommen. Diese Zunahme ist sehr wahrscheinlich größtenteils dem gezielten Management zu verdanken (Entfernung von Sträuchern und Waldrebe, Schonung der Winterrosetten bei der herbstlichen Mahd). Auf den steilen Böschungen am Nord- und Südportal, die nur mit Genehmigung der ÖBB und mit entsprechender Kleidung (Warnweste) betreten werden dürfen, wurde ein Teil der Gehölze zur Verbesserung der Qualität der Trockenrasen entfernt. **Leider sind die Böschungen derzeit teilweise stark verbuscht.** Hier sind neuerliche Pflegemaßnahmen dringend notwendig.



Abbildung 17: Besonders beim Südportal des Busserltunnels breiten sich vermehrt Gehölze aus (Foto: BPWW/J. Scheibhofer)

#### **5.1.4 Flächen mit Verbesserungspotential**

Im Zuge der Kartierung wurden sogenannte Maßnahmenflächen des Landschaftskontos ausgewiesen. Hierbei handelt es sich um Flächen, die potentiell als Ausgleichsflächen für ein Landschaftskonto zur Verfügung gestellt werden könnten. Die Flächen weisen einen nutzungsbedingten Handlungsbedarf auf und eignen sich besonders für die Umsetzung von naturschutzfachlichen Zielen/Ausgleichsmaßnahmen. Der aktuelle Erhaltungszustand weist eine mittlere bis unterdurchschnittliche naturschutzfachliche Wertigkeit auf, kann allerdings durch gezielte Verbesserungsmaßnahmen in eine höhere Wertstufe überführt werden.

Die Europäische Union hat sich in ihrer Biodiversitätsstrategie die Eindämmung der Verluste der biologischen Vielfalt und die Verbesserung des Zustandes der europäischen Arten und Lebensräume bis 2020 zum Ziel gesetzt. Einer der wesentlichen Indikatoren für die Erreichung dieses Ziels ist die Erhöhung der nach EU-Naturschutzrecht geschützten Arten und Lebensraumtypen, die sich in einem günstigen Erhaltungszustand befinden. Zahlreiche Glatthaferwiesen, die dem FFH-Typ 6510 zugeordnet worden sind, könnten in ihrem Zustand durch Mahd als Erhaltungsmaßnahme oder Anlage von Pufferzonen verbessert werden. Eine Wiederherstellung des Lebensraumtyps ist durch eine Aushagemahd von intensiv gedüngten Wiesen möglich. Einige Halbtrockenrasen des FFH-Typs 6210 könnten durch Entbuschung/Entfernung von Gehölzen oder Wiederherstellung ehemaliger Trocken- und Halbtrockenrasen nach Verbrachung aufgewertet werden.

Im Rahmen von Umweltverträglichkeitsverfahren oder anderen naturschutzrechtlichen Bewilligungsverfahren werden häufig durch die zuständigen Behörden Auflagen erteilt, die verbindlich umzusetzende Ausgleichs- und Ersatzmaßnahmen umfassen (Schaffung extensiver Wiesenflächen, Ersatzaufforstungen etc.). Oft gestaltet sich die Suche nach geeigneten Flächen für diese Maßnahmen schwierig. Das Land Niederösterreich hat sich für die Variante eines Flächenpools entschieden. Dies bedeutet, dass der Bauträger finanziellen Ausgleich für den Eingriff bezahlt, und das Land das Geld in Lebensraumverbessernde Maßnahmen investiert. Dabei gibt es eben einen Flächenpool mit mehreren Flächen, auf denen solche Maßnahmen Nutzen bringen. Eine zentrale Voraussetzung für die Etablierung eines Landschaftskontos ist eine vorausschauende Flächenbereitstellung und -sicherung für etwaige Maßnahmenumsetzungen. Die flächendeckende Biotopkartierung im niederösterreichischen Offenland des Biosphärenpark Wienerwald ist die Grundlage für so eine vorausschauende Flächenbereitstellung.

Bei der Offenlanderhebung wurden im Biosphärenpark-Teil der Gemeinde Traiskirchen 10 Maßnahmenflächen für ein Landschaftskonto mit einer Gesamtfläche von knapp 0,5 Hektar ausgewiesen. Das sind jene Flächen, die in ein zu erstellendes Landschaftskonto potentiell einzubringen wären. Es handelt sich dabei vor allem um ältere Weingartenbrachen sowie Böschungen, die sich durch einmal jährliche Mahd im Sommer mit Abtransport des Mähgutes oder Beweidung in schöne Halbtrockenrasen entwickeln könnten. Auch zugewachsene Lesesteinriegel und verbuschte Waldsäume wurden als Potentialflächen ausgewiesen.



### 5.1.5 Zusammenfassung Offenland

Der Westen der Stadtgemeinde Traiskirchen liegt im Bereich der Weinbauzone an der Thermenlinie. Die kleinteilige **Weinbaulandschaft** an der Thermenlinie ist mit vielfältigen Strukturen, wie Brachflächen, Feldrainen, Böschungen, Obst- und Feldgehölzen sowie Lesesteinriegeln durchsetzt. Diese Strukturen bringen nicht nur Abwechslung ins Landschaftsbild, sondern bieten auch vielen Tier- und Pflanzenarten Lebensraum. Das Vorkommen seltener und auch europaweit geschützter Arten innerhalb der kleinstrukturierten Weinbaulandschaft an den Abhängen des Wienerwaldes (u.a. Heidelerche, Smaragdeidechse) war ein wichtiger Grund für die Ernennung zum Biosphärenpark.

Auf einigen wenigen Flächen sind die für die Thermenlinie typischen **Trockenlebensräume** anzutreffen. Diese bemerkenswerten, kleinflächigen Lebensräume liegen einerseits auf einer Kuppe knapp nördlich der Urbanuskapelle und andererseits auf den steilen Böschungen der Südbahn nördlich und südlich des Gumpoldskirchner Tunnels. Direkt über dem Busserltunnel befindet sich z.B. ein ehemaliger Weingarten im Eigentum der ÖBB, der sich im Laufe der Jahre zu einem artenreichen Halbtrockenrasen entwickelt hat. Im Bereich der Mandelhöhe mit der Urbanuskapelle gibt es zwar keine Trockenrasen, aber einige artenreiche trockene Brachen und ein artenreiches Gebüsch.

Da nicht genutzte Wiesen und Weiden verbuschen und sich wieder zu Wald entwickeln, ist regelmäßige Pflege durch extensive Beweidung oder Mahd nötig. Erst dadurch kann dieser wertvolle Lebensraum erhalten werden. Werden die Wiesen zu wenig genutzt, verbrachen sie. Erst kommen ausdauernde Hochstauden auf, an trockenen Standorten etwa Schwalbenwurz, später Gebüsche wie Schlehe, Weißdorn und Hartriegel. Innerhalb einiger Jahrzehnte werden sie zu Wald. Werden sie hingegen zu häufig oder zu früh gemäht, zu intensiv gedüngt, als Standweide verwendet oder es wird das Mähgut einfach liegengelassen, schwindet der Blütenreichtum.

**Alle Trockenrasen- und Halbtrockenrasenflächen in Traiskirchen sind durch Verbrachung und Verbuschung und aufgrund ihrer geringen Größe stark gefährdet. Es besteht daher dringender Handlungsbedarf zur Verbesserung der Situation.**

## 5.2 Gewässer

In diesem Kapitel werden die Ergebnisse der hydromorphologischen Fließgewässerkartierung näher erläutert. Es werden alle in der Gemeinde vorkommenden Fließgewässer und ihre ökomorphologische Gewässerbewertung beschrieben, die von den Österreichischen Bundesforsten im Auftrag des Biosphärenpark Wienerwald Managements erstellt wurde. Datengrundlage für die Auswahl der Fließgewässer war die ÖK 1:50.000. Kleinere Gewässer, welche auf der ÖK 50 nicht angeführt sind, wurden in dieser Arbeit nicht berücksichtigt. Bei den Auswertungen wird ein Hauptaugenmerk auf die Beschreibung der Hydromorphologie und mögliche Maßnahmen zur Verbesserung des ökologischen Gewässerzustandes gelegt.

Im Jahr 2000 trat die **Wasserrahmen-Richtlinie** (WRRL, 2000/60/EG) in Kraft. Sie legt die Umweltziele für alle europäischen Oberflächengewässer und das Grundwasser fest. Ziele der Richtlinie sind der Schutz der Gewässer, die Vermeidung einer Verschlechterung sowie der Schutz und die Verbesserung des Zustandes der direkt von den Gewässern abhängigen Landökosysteme und Feuchtgebiete im Hinblick auf deren Wasserhaushalt. Es muss unter anderem ein „guter ökologischer Zustand“ und ein „guter chemischer Zustand“ für die natürlichen Oberflächengewässer (Art. 4.1 WRRL) erreicht werden, d.h. einem weitgehend anthropogen unbeeinflussten Zustand.

### 5.2.1 Fließgewässer

Traiskirchen wird vom Fluss **Schwechat** zunächst in östlicher und dann in nordöstlicher Richtung durchflossen. Sie ist im Siedlungsgebiet aus Hochwasserschutzgründen verbaut, mäandriert jedoch im Bereich der Tribuswinkler und Wienersdorfer Au praktisch frei. Hier können sich durch die natürliche Flussdynamik wertvolle Strukturen wie Altarme, Schotterbänke, Kolke und schnelle Fließstrecken ausbilden. Auf den entstandenen Schotter- und Sandbänken wächst eine krautige Pionierflur und stellenweise kommt reichlich Weiden- und Pappel-Jungwuchs auf. In den Steilufern legen Eisvögel regelmäßig ihre Brutröhren an. Viele andere Vogelarten wie Gebirgsstelze, Pirol und Mittelspecht leben im angrenzenden, von Eschen, Ahorn und Ulmen dominierten Hartholz-Auwald. In den letzten Jahren wurde in Möllersdorf ein etwa 400 Meter langer Flussabschnitt der Schwechat revitalisiert. Im Helenental wird der **Mühlbach** von der Schwechat durch Baden abgeleitet. Der **Hörmbach** entspringt in der Gemeinde Bad Vöslau und mündet im Gemeindegebiet in die Schwechat.

Mit dem **Wiener Neustädter Kanal** ist ein von Menschenhand geschaffenes, aber durchaus artenreiches Gewässer vorhanden. Er wurde im Jahr 1803 als erster Teil einer geplanten Schifffahrtsverbindung von Wien an die Adria eröffnet und wurde über die Jahrhunderte ein wertvoller Lebensraum für Wassertiere. Heute ist er Erholungsraum und ein beliebtes Fischgewässer, in dem Flussbarsch, Hecht, Karpfen und Aitel häufig sind und allerlei weitere Fischarten, wie Zander, Regenbogenforelle, Bachsaibling, Karpfen und sogar Huchen besetzt werden. Auch Signalkrebse wurden ausgesetzt und haben – da sie eine für heimische Krebse tödliche Pilzkrankheit, die „Krebspest“, übertragen – die früher hier vorkommenden heimischen Flusskrebse ausgerottet. Auffällig sind die zahlreichen Blauflügel-Prachtlibellen und Gebänderten Prachtlibellen am Wiener Neustädter Kanal. Ihre Larven leben räuberisch im Wasser. Die Schilfstreifen am Ufer bieten Wasservögeln wie Blässhuhn, Stockente, Zwergtaucher und Teichhuhn gute Brutplätze. Auch der Eisvogel ist regelmäßig auf der Jagd nach kleinen Fischen zu sehen.

## 5.2.2 Neophytenproblematik und Bekämpfungsmethoden

Neobiota sind Tier- oder Pflanzenarten, die von Natur aus nicht in Österreich vorkommen, sondern erst mit Hilfe des Menschen zu uns gekommen sind. Eine wichtige Rolle bei der Einführung der Neobiota spielen der menschliche Handel und Verkehr. Bei den meisten Tier- und Pflanzenarten ist die Einfuhr beabsichtigt geschehen, z.B. durch Import von Zier- und Nutzpflanzen oder durch Besatz der Gewässer mit Fischen und Krebsen. Viele Arten wurden aber auch als „blinde Passagiere“ unbeabsichtigt (z.B. durch die Verschleppung von Pflanzensamen mit Handelsgütern oder von Larvenstadien im Ballastwasser von Schiffen) eingeschleppt oder sind aktiv in unsere Gewässer eingewandert. Nur wenige Arten können in unserem Klima selbstständig überleben und sich weiter ausbreiten. Manche Arten sind zwar weit verbreitet, aber harmlos, andere – sogenannte invasive Arten – können aber das Gefüge des Ökosystems verändern und dabei die eingesessene Fauna und Flora gefährden. Auch die Folgen des Klimawandels spielen möglicherweise zukünftig eine wesentliche Rolle.

Nicht-einheimische Pflanzenarten, die sogenannten Neophyten, sind in den aquatischen Lebensräumen Österreichs inzwischen weit verbreitet. Dies liegt daran, dass gerade die aquatische Vegetation einem stetigen Wandel unterzogen ist. Neophyten siedeln sich hier bevorzugt auf, z.B. durch Hochwasserereignisse, neu entstandenen offenen Flächen im oder am Wasser an. Daneben werden auch naturfremde Standorte, wie z.B. Uferverbauungen, gerne besiedelt. Die Fließgewässer selbst fördern die Ausbreitung der Neubürger durch Verdriftung von Samen oder Pflanzenteilen. Neben dem Wasserkörper selbst sind die gewässerbegleitenden Hochstaudenfluren und Gebüsche Standorte der Neophyten. Am weitesten verbreitet dürften derzeit österreichweit die Goldruten-Arten *Solidago canadensis* und *Solidago gigantea* sein. Auch das Drüsen-Springkraut (*Impatiens glandulifera*) sowie die Lanzett-Herbstaster (*Symphyotrichum lanceolatum*) treten zumindest in vielen Gebieten bereits dominant auf und verdrängen die heimische Vegetation. Dies ist nicht nur naturschutzfachlich relevant, sondern kann auch ökosystemare Prozesse nachhaltig beeinträchtigen. Einige Neophyten, z.B. der Japan-Staudenknöterich (*Fallopia japonica*), verursachen zudem Probleme für den Wasserbau. Manche Arten, wie der Riesen-Bärenklau (*Heracleum mantegazzianum*), sind sogar gesundheitsgefährdend. In Österreich sind derzeit 95 aquatische Neophyten bekannt (OFENBÖCK 2013). Davon ist etwa ein Drittel den eigentlichen Wasser- und Röhrichtpflanzen zuzurechnen. Die übrigen Arten finden sich häufig bis bevorzugt auf periodisch trockenfallenden Flächen im Gewässerbett und in den gewässerbegleitenden Hochstaudenfluren und Gebüschen auf den Uferböschungen. Neben den oben beschriebenen Arten, die ökologisch und/oder ökonomisch bedenklich sind, finden sich noch eine Vielzahl anderer Arten an Gewässeruferrn, die in kleinen Beständen harmlos sind, wie z.B. Topinambur (*Helianthus tuberosus*) oder Schlitzblatt-Sonnenhut (*Rudbeckia laciniata*).

**Neophytenbewuchs** entlang der Gewässer kann bei bestandsbildenden Vorkommen die Gewässerbewertung verschlechtern. Ein massives Problem ist die illegale **Ablagerung von Grünschnitt und Gartenabfällen**. Diese enthalten oft Samen von Zierpflanzen und angepflanzten Neophyten, die sich dann unkontrolliert entlang des gesamten Gewässers ausbreiten können. Die BürgerInnen sollten unbedingt darüber aufgeklärt werden, dass Ablagerungen von Schnittgut und abschwemmbar Materialien aller Art sowie Kompostplätze direkt an der Böschungsoberkante des Ufers und im Gewässerrandstreifen ein großes Problem darstellen und kein Kavaliersdelikt sind. Das Einsickern von Abbauprodukten des organischen Materials führt zu einer nachhaltigen Verschlechterung des chemischen Zustandes und damit zur Sauerstoffzehrung und zur Verminderung der Selbstreinigungskraft des Gewässers. Trotz gesetzlichen Regelungen zum Gewässer- und Hochwasserschutz wird das Ablagerungsverbot leider vielfach bewusst ignoriert.

## Kanada- und Riesen-Goldrute (*Solidago canadensis* und *Solidago gigantea*)

### Kurzcharakteristik:

Beide Goldrutenarten können in Mitteleuropa vom Tiefland bis in mittlere Gebirgslagen gefunden werden. Helle und warme Standorte werden bevorzugt. Sie besiedeln meist Ruderalflächen, dringen aber auch in naturnahe Pflanzengesellschaften, wie uferbegleitende Hochstaudenfluren und lichte Auwälder, ein. Entlang von Gewässern und vor allem in Auen können sich beide Arten sehr schnell ausbreiten und Dominanzbestände ausbilden. Der Boden kann trocken bis feucht sein, wobei die Kanada-Goldrute besser mit sehr trockenen und die Riesen-Goldrute besser mit sehr nassen Bedingungen zurechtkommt. Längere Überflutungen werden allerdings von beiden Arten nicht toleriert. Auch bezüglich ihrer Nährstoffansprüche weisen die Arten eine weite Amplitude auf.

Sie können in ihrem Rhizom Wasser und Nährstoffe speichern. Die Goldrute blüht ab Juli (bis September oder Oktober), wobei mehr als 20.000 Früchte pro Pflanze gebildet werden können (GRUNICKE 1996). Die Früchte werden sowohl mit dem Wind, als entlang von Flüssen auch mit dem Wasser verbreitet (HARTMANN & KONOLD 1995). Die Vermehrung erfolgt weiters auch klonal über Ausläuferbildung (MEYER & SCHMID 1991).

### Vorkommen in der Gemeinde:

Die zwei neophytischen Goldruten-Arten kommen in der Gemeinde Traiskirchen zwar zerstreut vor, aber kaum jemals auf naturschutzfachlich wertvollen Flächen. Die wenigen Vorkommen sind leicht unter Kontrolle zu bringen.

### Auswirkungen der Vorkommen:

Problematisch ist besonders das Eindringen der Goldrute in naturnahe Lebensräume. Vor allem entlang von Fließgewässern und in Auegebieten sind beide Goldrutenarten aufgrund ihrer hohen Konkurrenzkraft und der starken vegetativen Vermehrungsfähigkeit über Ausläufer oft in flächendeckenden und dichten Monokulturbeständen vertreten. Solche Bestände verdrängen die natürliche Vegetation und behindern erheblich das Aufkommen natürlicher Gehölze. Naturschutzfachlich relevante Lebensräume können auf diese Weise entwertet werden. Außerdem droht erhöhte Erosionsgefahr an den Uferböschungen bei Starkregen und Hochwasser, da der Boden durch eine fehlende Durchwurzelung von Gehölzen nicht gefestigt ist.

### Notwendigkeit und Möglichkeiten der Bekämpfung:

Goldruten werden noch immer gerne als Zierpflanzen in Gärten und als Bienenweide gepflanzt. Es erfolgt vor allem eine Verbreitung über vom Wind verfrachtete Früchte und Rhizomteile in Gartenabfällen. Wichtig ist vor allem Prävention, das heißt, dass besonders in Feuchtgebieten durch anthropogene Maßnahmen brachliegende Flächen so rasch wie möglich mit standorttypischem Saatgut begrünt und/oder mit einheimischen Gehölzen bepflanzt werden sollen.

Die Bekämpfung bereits etablierter Bestände ist äußerst schwierig und wegen dem oft massenhaften Vorkommen äußerst aufwendig. Am wichtigsten ist es hierbei, die Ausbildung von Samen zu verhindern. Weiters müssen die Rhizome geschwächt werden. Es muss jedenfalls vor der Blüte gemäht werden. Dies fördert allerdings den Neuaustrieb aus den Rhizomen, weshalb das Mähen mehrmals wiederholt werden muss (KOWARIK 2010).

Die Bestände sollten zweimal, im Mai und Juli, möglichst tief geschnitten werden. Der Vorgang muss über mehrere Jahre hinweg erfolgen, um langfristige Erfolge zu erzielen. Eine gute Möglichkeit ist auch das Ausfräsen von Beständen oder die Abdeckung mit lichtundurchlässiger Folie über einen Zeitraum von ein bis zwei Jahren. Dazu wird der Bestand vorher möglichst tief geschnitten. Dabei werden allerdings auch die ursprünglichen Vegetationselemente zerstört, und es ist anschließend eine Neubegrünung durchzuführen. Dies wird aus Kostengründen nur kleinräumig möglich sein. Kleinflächige Vorkommen können am ehesten durch Ausreißen oder Ausgraben der Pflanzen bekämpft werden.

**Japan-, Sachalin- und Bastard-Staudenknöterich (*Fallopia japonica*, *Fallopia sachalinensis* und *Fallopia x bohemica*)**

Kurzcharakteristik:

*Fallopia* besiedelt in Mitteleuropa bevorzugt die Ufer von Fließgewässern, wobei Nährstoffreichtum und gelegentliche Überflutungen das Wachstum fördern. Die Pflanzen kommen mit unterschiedlichsten Standortbedingungen zurecht. Lediglich lang andauernde Überschwemmungen und starke Beschattung werden nicht ertragen.

*Fallopia japonica* und *Fallopia sachalinensis* sowie der Hybrid dieser beiden Arten, *Fallopia x bohemica*, sind hohe und sehr dichte Stauden, die je nach Art 3 bis 5 m hoch werden können. Der Staudenknöterich bildet im Boden bis zu 10 m lange und bis zu 10 cm dicke, verzweigte Rhizome, die bis in 2 m Tiefe reichen können. Trotz der Größe der Pflanzen liegt der überwiegende Teil der Biomasse daher unter der Erde. Die Vermehrung erfolgt ganz überwiegend vegetativ, bevorzugt über das Ausläufersystem. Die Verbreitung entlang der Flussläufe erfolgt über abgerissene und v.a. bei Hochwasser abgeschwemmte Spross- und Wurzelteile, wobei bereits kleinste Bruchstücke zur Bildung von neuen Pflanzen ausreichen. Das weitreichende System von unterirdischen Ausläufertrieben ist ein erstklassiger Speicher für Reservestoffe und hauptverantwortlich für die enorme Konkurrenzstärke.

Vorkommen in der Gemeinde:

Der Japan-Staudenknöterich wurde im Biosphärenpark-Teil der Gemeinde Traiskirchen bisher nur sehr selten nachgewiesen. Nur an einer Stelle auf einer Böschung der Südbahnstrecke nahe dem ehemaligen Bahnwärterhäuschen wurde vor längerer Zeit offensichtlich gezielt der Staudenknöterich angesalbt. Bisher zeigt der hier vorhandene kleine Bestand des Staudenknöterichs aber zum Glück keine invasive Tendenz. Dies ist sicherlich auf die großteils sehr trockenen Standortsbedingungen im Untersuchungsgebiet zurückzuführen.

Außerhalb des Biosphärenparks gibt es jedoch massive Probleme mit dem invasiven Staudenknöterich im Bereich der Schwechatauen. Die Art hat sich an der Schwechat in Traiskirchen in den letzten 20 Jahren fest etablieren können, bildet hier mittlerweile große Bestände aus und ist weiterhin invasiv. Zum Schutz seltener Auwaldpflanzen werden punktuelle Maßnahmen gesetzt, u.a. Beweidung. Ein Vordringen auf die Böschungen des Wiener Neustädter Kanals sollte durch entsprechende Aufmerksamkeit und Maßnahmen (jährliche Kontrolle, Mahd) auf jeden Fall unterbunden werden.





Abbildung 18: Der Staudenknöterich hat sich in der Wienersdorfer Au stark ausgebreitet (Foto: BPWW/J. Scheibelhofer)

#### Auswirkungen der Vorkommen:

*Fallopia* bildet weitläufige und dichte Bestände und übt damit einen sehr großen Konkurrenzdruck (Wurzel-, Licht- und Nährstoffkonkurrenz) auf die übrige Vegetation aus. Die Art kann Struktur und Arteninventar der betroffenen Ökosysteme vollkommen verändern (BÖHMER et al. 2000). Dichte Bestände führen sehr rasch zur Artenverarmung. Besonders problematisch sind hierbei die Verdrängung der autochthonen Vegetation von Flussauen und die damit verbundene erhöhte Erosionsanfälligkeit betroffener Uferpartien (BÖHMER et al. 2000). Wie bei allen Stauden sterben im Herbst die oberirdischen Pflanzenteile ab, wobei die Reservestoffe im Rhizom gesammelt werden. Da die Pflanzen im Folgejahr erst relativ spät austreiben, bleibt der Boden lange Zeit unbedeckt. Dies und die Tatsache, dass kaum oberflächliche Feinwurzeln gebildet werden, bedingen – besonders vom Winter bis zum Frühsommer – eine geringe Stabilität des Bodens an den Wuchsorten (WALSER 1995, ÖWAV 2013).

Ein weiteres Problem entsteht durch die Ausläuferbildung. Die kräftigen Rhizome durchbrechen sogar Asphaltdecken und sprengen durch ihr Dickenwachstum Uferbefestigungen (Blockwürfe, Steinschichtungen, Mauern). *Fallopia*-Bestände können somit an Bauwerken und Straßen massive Schäden anrichten (ÖWAV 2013).

### Notwendigkeit und Möglichkeiten der Bekämpfung:

Vorkommen von *Fallopia* sind nicht nur aus naturschutzfachlicher (Verdrängung der heimischen Vegetation, Behinderung der natürlichen Sukzession), sondern auch aus wasserbaulicher Sicht problematisch. Die Bekämpfung der drei *Fallopia*-Taxa muss daher höchste Priorität haben (ÖWAV 2013), wenngleich diese aufwendig und langwierig ist.

Möglichkeiten zur Bekämpfung werden in den ÖWAV Steckbriefen (ÖWAV 2013) und im Handbuch zur Ufervegetationspflege des Lebensministeriums (EBERSTALLER-FLEISCHANDERL et al. 2008) detailliert beschrieben. Die Bekämpfung ist äußerst schwierig und aufwendig, da der Staudenknöterich mit seinem ausgedehnten und tief reichenden Wurzelwerk und der Fähigkeit, aus kleinsten Sprosstücken zu regenerieren, sehr widerstandsfähig ist. Durch Ausgraben, Mahd oder Beweidung wird die Pflanze bestenfalls geschwächt. Allerdings fördern häufige Schnitte das Aufkommen anderer Hochstauden bzw. die Entwicklung einer dichten Grasnarbe.

Die Bekämpfung des Staudenknöterichs kann am einfachsten durch Erhaltung der Ufergehölze zur Beschattung der Ufer erfolgen.

Eine wichtige Maßnahme, um den Staudenknöterich einzudämmen ist es, die Einlagerung von Reservestoffen in das Ausläufersystem zu unterbrechen. Die wirkungsvollsten technischen Möglichkeiten sind Ausreißen und Ausgraben der Pflanzen, wobei sehr sorgfältig vorgegangen werden muss. Können Bestände mitsamt ihrer Rhizome nicht mehr vollständig entfernt werden, sollte über mehrere Jahre hindurch mehrmals jährlich gemäht werden. Wichtig ist hierbei vor allem eine möglichst gründliche Mahd im Herbst vor der Einlagerung der Reservestoffe ins Rhizom. In jedem Fall ist strengstens darauf zu achten, dass das Pflanzenmaterial (Spross und Wurzeln) vollständig entfernt und fachgerecht entsorgt wird, da selbst aus kleinsten Bruchstücken neue Pflanzen entstehen können. Wichtig ist daher auch, die Bekämpfung von *Fallopia*-Beständen an Flüssen immer von der Quelle aus flussabwärts vorzunehmen. Das entfernte Pflanzengut darf keinesfalls kompostiert werden, sondern muss in geeigneten Anlagen verbrannt bzw. deponiert werden. Sichere Entsorgungsmöglichkeiten wären Heißkompostierung (mind. 70°C), Fermentation in Biogasanlagen oder Müllverbrennungsanlagen (kostspielig). Aufgrund der invasiven Verbreitung des Staudenknöterichs muss besonders bei Pflege- und Bauarbeiten darauf geachtet werden, keinen mit Rhizomstücken durchsetzten Boden zu verschleppen.

Auch Beweidung (Schafe, Ziegen, Rinder) ist eine effiziente Maßnahme, um das Wachstum von *Fallopia*-Beständen einzudämmen (EBERSTALLER-FLEISCHANDERL et al. 2008). Das Aufkommen kann weiters durch eine Ansiedlung hochwüchsiger Holzgewächse sowie durch den Einbau von Weidenspreitlagen (Korb- und Purpur-Weiden) behindert werden (ÖWAV 2013). Die Beschattung betroffener Flächen durch Strauchwerk bzw. Gehölze kann die Wuchsentwicklung des Staudenknöterichs hemmen. Für kleinflächige Eingriffe eignet sich auch das Abdecken der Knöterich-Kolonie mit lichtundurchlässigen Folien. Die Verbleibdauer der Folie muss 5 bis 10 Jahre sein, und es muss sichergestellt sein, dass keine Sprossabschnitte aus der Abdeckung herauswachsen können (EBERSTALLER-FLEISCHANDERL et al. 2008). Offene Ruderalflächen sollten so rasch wie möglich mit einer Pflanzendecke geschlossen werden.

## Drüsen-Springkraut (*Impatiens glandulifera*)

### Kurzcharakteristik:

Das Drüsen-Springkraut kommt überwiegend an luftfeuchten, grundwassernassen Standorten entlang von Gewässern, von der Ebene bis in etwa 1.000 m Höhe, in dicht geschlossenen Uferstaudengesellschaften und in Auwäldern vor. Es war ursprünglich eine Zierpflanze, ist aber seit etwa 50 Jahren bei uns vollkommen eingebürgert und inzwischen eine Charakterart der Klebkraut-Brennnessel-Gesellschaften (EBERSTALLER-FLEISCHANDERL et al. 2008).

Das Drüsen-Springkraut ist eine einjährige Pflanze, die bis zu 4.000 Samen produzieren kann. In Ostösterreich kommt *Impatiens glandulifera* häufig in Weiden-Auwäldern, im Auengebüsch und in nitrophilen Saumgesellschaften vor (EBERSTALLER-FLEISCHANDERL et al. 2008). Als Ufervegetation tritt es am stärksten in Hochstaudenfluren als Dominanzbestand hervor (ESSL & WALTER 2002).

### Vorkommen in der Gemeinde:

Große, ausgedehnte Bestände des Drüsen-Springkrauts gibt es im Gemeindegebiet von Traiskirchen entlang der Schwechat und den anderen Fließgewässern.

### Auswirkungen der Vorkommen:

Die Vorkommen des Drüsen-Springkrautes in Mitteleuropa haben innerhalb weniger Jahrzehnte stark zugenommen. Die Neuausbreitung der Art erfolgt dabei entweder an zuvor vegetationsfreien Stellen oder als zusätzliche Vegetationsschicht stockwerkartig über vorhandener Vegetation. Die darunterliegende Vegetation wird nicht unbedingt völlig verdrängt, aber durch die Beschattung jedenfalls geschwächt. Dominanzbestände von *Impatiens glandulifera* entwickeln sich allerdings erst im Hochsommer, sodass andere Pflanzen bis zum Frühsommer relativ ungestört wachsen können. Trotz der Einjährigkeit ist die Art extrem leistungsfähig. Die große Anzahl an Samen hat eine sehr hohe Keimrate, kann aber im Boden trotzdem eine kurzzeitige Samenbank aufbauen.

Aus Untersuchungen von HEJDA et al. (2009) geht hervor, dass die Etablierung vom Drüsen-Springkraut keinen allzu großen Einfluss auf die Artendiversität der ursprünglichen Pflanzengesellschaften hat. Die Auswirkungen der Art auf die heimische Flora werden daher geringer eingeschätzt als jene anderer Neophyten.

Das Drüsen-Springkraut wird nur von wenigen, nicht spezialisierten Insektenarten, wie Honigbienen und Hummelarten, aufgesucht. Somit fehlt an den springkrautbewachsenen Flächen das Nahrungsangebot für andere Insektenarten.

Die negativen Auswirkungen auf den Wasserbau und die Annahme, dass das Drüsen-Springkraut wegen der geringen Durchwurzelung des Bodens keinen Schutz gegen Ufererosion bietet, sind umstritten. Laut KOWARIK (2010) ist es fraglich, ob die Art die Erosionsgefahr an Fließgewässern tatsächlich erhöht. Möglicherweise ist sogar das Gegenteil der Fall, da die Art offene, durch Substratumlagerungen in der Aue entstandene Standorte rasch besiedelt und damit befestigt.

Weiters wird hier erwähnt, dass die Pflanzen Hautirritationen bei Menschen auslösen können (ÖWAV 2013).

### Notwendigkeit und Möglichkeiten der Bekämpfung:

Das Drüsen-Springkraut wird in Österreich, da es auch in naturnahen Lebensräumen invasiv auftritt, unter dem Kriterium der Erhaltung der Biodiversität als problematisch eingestuft (ESSL & RABITSCH 2002, 2004). Der ÖWAV (2013) empfiehlt die Bekämpfung der Art neben naturschutzfachlichen auch aus wasserbaulichen Gründen.

Die Bekämpfung des Drüsen-Springkrautes kann am einfachsten durch Erhaltung der Ufergehölze zur Beschattung der Ufer erfolgen.

Als einjährige Pflanze ist *Impatiens glandulifera* leichter zu bekämpfen als mehrjährige Neophyten. Vorrangiges Ziel muss es sein, die Samenbildung zu unterbinden. Erfolgreiche Methoden sind Mähen oder Mulchen, wobei dabei vor allem der Zeitpunkt wichtig ist. Erfolgt die Maßnahme zu früh, kommt es zur Regeneration aus den verbleibenden Pflanzenteilen. Erfolgt sie zu spät, kommt es zum Nachreifen der Samen an den geschnittenen Pflanzen. Der beste Zeitpunkt ist daher beim Auftreten der ersten Blüten Ende Juli. EBERSTALLER-FLEISCHANDERL et al. (2008) nennen als weitere wirkungsvolle Mittel Beweidung und Überflutung der Jungpflanzen von mindestens einer Woche Dauer.

Die Samen der Pflanze sind auch ein effektives Mittel zur Fernverbreitung entlang von Gewässern. Sie bleiben etwa 7 Jahre lang keimfähig. Eine Ausbreitung erfolgt auch durch abgetriebene Sprossstücke, die sich rasch wieder zu neuen Pflanzen entwickeln können. Bei Bekämpfungsmaßnahmen muss daher sehr gründlich vorgegangen werden, und das Mähgut sollte entfernt werden. Dieses muss fachgerecht entsorgt werden, damit nicht über den Kompost eine weitere Verbreitung erfolgt. Ideal wäre die Verwertung in Biogasanlagen. Baumaterial aus kontaminierten Böden enthält eine beträchtliche Samenbank und bedarf besonderer Beobachtung.

### **Riesen-Bärenklau, Herkulesstaude (*Heracleum mantegazzianum*)**

#### Kurzcharakteristik:

Der ursprünglich als Zierpflanze eingeführte Doldenblütler ist in ganz Österreich verwildert und inzwischen eingebürgert. *Heracleum mantegazzianum* hat keine besonders hohen Standortansprüche. Gut wasserversorgte Böden werden allerdings bevorzugt. Die Art kann daher vor allem an Fluss- und Bachufern, in Auwäldern und an Schottergruben angetroffen werden. Sie tritt bevorzugt auf nährstoffreichen Böden auf (THIELE et al. 2007) und hat relativ hohe Lichtansprüche (OCHSMANN 1996).

Der Riesen-Bärenklau erreicht mehr als 3 m Wuchshöhe und die hohlen Stängel werden am Grund bis zu 10 cm dick. Die weißen oder gelbgrünen Doldenblüten kriegen Durchmesser von bis zu 50 cm. Pro Pflanze werden 20.000 bis 50.000 Samen gebildet, die vom Wind vertragen oder auch vom Wasser verdriftet werden. Die Samen bleiben drei bis fünf Jahre keimfähig (MORACOVA et al. 2007). Die oberirdischen Teile sterben im Winter ab und nur der unterirdische Wurzelstock, bestehend aus einer bis zu 60 cm langen Pfahlwurzel und dem sogenannten Vegetationskegel, bleibt erhalten. Aus diesem treibt die Pflanze im Frühjahr wieder aus. *Heracleum mantegazzianum* ist eine zwei- bis mehrjährige Art, die ein bis zwei Jahre nach der Etablierung des Keimlings zur Blüte gelangt und dann abstirbt.



### Vorkommen in der Gemeinde:

Der Riesen-Bärenklau hatte nur ein kurzes Auftreten in der Gemeinde Traiskirchen. Sie stammt ursprünglich aus dem Kaukasus und ist phototoxisch, d.h. eine Berührung kann beim Menschen schwerwiegende Hautreizungen verursachen. Im Jahr 2004 konnte in einem brach liegenden Sportplatz in der Eigenheimsiedlung (KG Möllersdorf, nahe der Gemeindegrenze zu Guntramsdorf) die sich hier ausbreitende Staude beobachtet werden. Bald darauf wurde aber das ganze Gelände gerodet und mit Wohnhäusern überbaut, sodass dieser Neophyt wieder aus Traiskirchen verschwunden ist (SAUBERER & TILL 2015)

### Auswirkungen der Vorkommen:

Die Art tritt vor allem spontan entlang von Gewässern auf (EBERSTALLER-FLEISCHANDERL et al. 2008). Die Samen bleiben bis zu drei Tage schwimmfähig (CLEGG & GRACE 1974) und werden mit Hochwässern im gesamten Auegebiet verteilt. Die frühe und massenhafte Keimung (Anfang bis Mitte Februar) sowie das rasche Höhenwachstum (Anfang Mai beträgt die Wuchshöhe bereits ca. 1 m) sichern dem Riesen-Bärenklau einen Vorsprung vor potentiellen Konkurrenten (KOWARIK 2010). Es entstehen dichte, monokulturartige Bestände, in denen, ähnlich wie bei *Fallopia*, die heimische Vegetation durch Konkurrenz um Raum, Licht und Nährstoffe zurückgedrängt wird (PYSEK et al. 2009).

Größere Bestände von *Heracleum mantegazzianum* sind auch wasserbaulich relevant. Da die Wurzeln das Ufer nicht befestigen, erhöht sich an Fließgewässern die Erosionsgefahr (PYSEK 1991; ÖWAV 2013).

Der Riesen-Bärenklau gehört außerdem zu jenen Arten, die eine Gesundheitsgefahr für den Menschen darstellen. Bei Berührung der Pflanzen bewirkt ein phytotoxisches Kontaktgift (Furanocumarine) eine Photosensibilisierung der Haut, die durch Sonneneinstrahlung zu Rötungen, Schwellungen und Verbrennungen führt (PYSEK et al. 2007; ÖWAV 2013).

In vielen Gegenden ist die Art noch völlig unspektakulär und tritt spontan entlang von Gewässern, auf Brachen und neben Fahrwegen auf. Die Art ist noch nicht invasiv und derzeit noch in Arealausweitung begriffen. Aus der Fortschreitung des bisherigen Auftretens und der Erfahrung aus Nord- und Osteuropa ist aber mit einer zunehmenden Problemsituation zu rechnen (EBERSTALLER-FLEISCHANDERL et al. 2008).

### Notwendigkeit und Möglichkeiten der Bekämpfung:

Von der Art geht eine Gefährdung für die Gesundheit aus. Eine Bekämpfung erscheint daher absolut erforderlich. *Heracleum mantegazzianum* ist außerdem aus naturschutzfachlicher und wasserbaulicher Sicht bedenklich, da die Art die Erosionsgefahr an Fließgewässerufeln vergrößert.

Die Art kann gut, wenngleich auch mühsam, mechanisch bekämpft werden (HARTMANN et al. 1995; PYSEK et al. 2007). Keimlinge können im Frühjahr aus dem Boden gezogen werden, Einzelpflanzen können mit der Wurzel ausgegraben werden oder der Vegetationskegel kann im Frühjahr (Ende April) oder im Herbst (Ende Oktober) mit einem Spaten abgestochen werden. Die Wurzeln müssen dabei mindestens 10 cm unter der Erdoberfläche durchstoßen werden, damit die Pflanze nicht wieder austreibt. Diese Methode kann jedoch aufgrund des hohen Aufwands nur bei kleineren Beständen des Riesen-Bärenklaus durchgeführt werden (KÜBLER 1995).

Größere Bestände können zu Beginn der Blüte gemäht werden, bevor die Samen ausgebildet sind. Da die Vermehrung des Riesen-Bärenklaus sehr effizient ist, muss das Absamen verhindert werden. Eine Mahd vor der Blüte führt zu keinem Erfolg, da die Pflanze dann nicht abstirbt, sondern im nächsten Jahr wieder austreibt. Die Pflanze sollte daher möglichst nach der Blüte, aber vor der Samenreife entfernt werden. Die Mahd muss im Abstand von zwei bis vier Wochen über eine Vegetationsperiode wiederholt werden (bis achtmal pro Jahr), da die Pflanze sofort wieder austreibt und neue Blüten bildet. Dies muss wegen der großen Samenbank im Boden auch einige Jahre wiederholt werden. Obwohl das regelmäßige Mähen über mehrere Jahre zur Schwächung der Pflanze führt, sind die Ergebnisse nach der Mahd nicht zufriedenstellend. Eine bessere Möglichkeit ist das Fräsen von großen Beständen bis zu einer Tiefe von mindestens 12 cm bis spätestens vor der Blüte. Anschließend sind die Flächen mit einer standorttypischen Saatgutmischung zu begrünen und allenfalls Gehölze nachzupflanzen.

Bei einer mechanischen Bekämpfung muss Schutzkleidung getragen werden, um Hautkontakte mit der Pflanze zu vermeiden. Es ist besonders auf Spritzer aus der sehr saftreichen Pflanze zu achten. Die Beseitigung wird wegen der Gefahr der Hautreizungen infolge von Sonneneinstrahlung vorzugsweise bei bedecktem Wetter oder in den Abendstunden durchgeführt.

Die Österreichischen Bundesforste vergleichen in ihrem Projekt „Neobiotamanagement im Biosphärenpark Wienerwald“, in Zusammenarbeit mit Umweltbundesamt und Biosphärenpark Wienerwald Management, unterschiedliche Methoden zur Eindämmung von besonders invasiven Neophyten-Arten. Der Riesen-Bärenklau wird auf mehreren Versuchsflächen entweder durch die Entfernung der Wurzelrübe durch Ausgraben oder durch das Abschneiden der Blütendolden und die Entfernung der Samenstände vor der Samenbildung bekämpft.

### **Götterbaum (*Ailanthus altissima*)**

#### Kurzcharakteristik:

Der Götterbaum ist ein großer, bis zu 30 m hoher, raschwüchsiger Baum, der früher als Futterpflanze für die Seidenraupenzucht angepflanzt wurde. Er verbreitet sich über Windverfrachtung der flugfähigen Samen, aber auch über Stockausschläge und Wurzelsprosse. Er besiedelt sowohl trockene als auch feuchte, nährstoffarme wie nährstoffreiche Standorte, ist jedoch empfindlich gegenüber Winterfrösten. Götterbäume profitieren daher vom Klimawandel und sind darüber hinaus sehr widerstandsfähig gegenüber Schadstoffen und Salz.

#### Vorkommen in der Gemeinde:

Es gibt zwar an wenigen Stellen Verwilderungen des Götterbaums in den siedlungsnahen Bereichen Traiskirchens, auf naturschutzfachlich wertvollen Flächen spielt der Götterbaum aber keine Rolle. Er kommt auch stetig entlang der Fließgewässer, an Straßen und der Südbahn und entlang der Südbahn-Trasse vor.

### Auswirkungen der Vorkommen:

Der Götterbaum kann ein bautechnisches Problem darstellen, da seine Samen in Spalten von Mauern und versiegelten Oberflächen keimen und es zu massiven Schäden an Schutzbauwerken und Gebäuden kommen kann. Die jungen Triebe zeichnen sich durch ein besonders rasches Wachstum aus; der Götterbaum gilt als schnellwüchsigster Baum in Europa. Er verdrängt die natürlich vorkommenden Baumarten durch Abgabe chemischer Substanzen in den Boden (Allelopathie) und hat daher einen nachhaltig negativen Einfluss auf natürliche Waldgesellschaften. Der aianthinhaltige Pflanzensaft ist giftig und kann bei Menschen Hautreizungen auslösen, und der Blütenstaub kann allergische Reaktionen hervorrufen (ÖWAV 2013). Als problematisch erweisen sich nach einer Durchforstung im folgenden Sommer auf besonnten Bodenstellen in Massen keimende Götterbäume. Die Sämlinge lassen sich bis Mitte/Ende September vollständig mit der Wurzel ausreißen und treiben nicht mehr nach. Meist ist durch die Naturverjüngung der heimischen Baumarten bereits im nächsten Jahr der Waldboden soweit beschattet, dass kaum weitere Götterbäume keimen.

### Notwendigkeit und Möglichkeiten der Bekämpfung:

Der Götterbaum war, einmal etabliert, bisher nur schwer zu bekämpfen. Sowohl Wurzelbrut, als auch die Boden-Versamung waren Grund für die Notwendigkeit von Langzeitpflege. Die raschwüchsigen Jungpflanzen sollten ausgerissen werden.

In Kooperation mit der Universität für Bodenkultur konnte u.a. auf Flächen des Land- und Forstwirtschaftsbetriebs der Stadt Wien ein neues Verfahren einer biologischen Schädlingsbekämpfung erprobt werden, das bereits nach wenigen Jahren gute Erfolge zeigt. Dabei wird der Götterbaum mittels eines spezifischen Isolats des heimischen Welkepilzes (*Verticillium nonalfalfae*) zum Absterben gebracht. Der Pilz breitet sich nach der Infektion in den Wasserleitungsbahnen des Baums mit dem Saftstrom aus und unterbricht den Wassertransport. Es folgt eine Welke bzw. ein Absterben von Kronenteilen und in weiterer Folge des gesamten Baumes. Seit 2019 ist das aus dem Pilz entwickelte Präparat Ailantex im Handel erhältlich und wurde seither in Ostösterreich bereits vielfach erfolgreich angewandt.

## **Eschen-Ahorn (*Acer negundo*)**

### Kurzcharakteristik:

Der Eschen-Ahorn ist eine sehr genügsame Baumart, der große Trockenheit, aber auch längerfristige Staunässe tolerieren kann. Er wächst auf Ruderalstandorten genauso wie in naturnahen Auwäldern. Er ist eines der meist gepflanzten ausländischen Gehölze und auch heute noch im Garten- und Landschaftsbau im Einsatz. Aufgrund seiner Unempfindlichkeit gegenüber Luftverunreinigungen, Staub, Nässe und Trockenheit wird er gerne als Alleebaum verwendet.

Der Eschen-Ahorn ist als kurzlebige Art an die Dynamik der Auen-Standorte angepasst. Ein weiblicher Baum kann über 50.000 Früchte bilden, die mit dem Wind verbreitet werden (BAUMGÄRTEL 2008). Auf Verletzung durch natürliche Faktoren oder bei Bekämpfungsversuchen reagiert er mit Stockausschlag.

#### Vorkommen in der Gemeinde:

Der Eschen-Ahorn wird aufgrund seiner invasiven Ausbreitung in Österreich in diesem Bericht erwähnt. Es ist zu erwarten, dass vereinzelt der Eschen-Ahorn in den Ufergehölzstreifen oder Auwäldern der Schwechat vorkommt.

#### Auswirkungen der Vorkommen:

Eschen-Ahornbestände haben derzeit noch keine wesentlichen Auswirkungen für den Wasserbau. Naturschutzfachlich gesehen sind die dichten Bestände jedoch von Relevanz, da sie insbesondere in Auwäldern invasiv die heimischen Baumarten verdrängen. Besonders im Bereich zwischen 0,5 und 2 Meter über der Mittelwasserlinie besetzt die Art potentielle Silber-Weidenstandorte. Dichte Bestände des Eschen-Ahorns sind artenärmer als andere Auwaldgesellschaften. Die negativen Auswirkungen auf Artenzahlen und –abundanzen sind vor allem für die Krautschicht belegt (BOTTOLLIER-CURTET 2012), wodurch auch die Verjüngung heimischer Baumarten behindert werden kann (ESSL & WALTER 2005).

Bei Beschädigung oder beim Schnitt reagiert der Eschen-Ahorn durch kräftigen Ausschlag aus der Stammbasis, allerdings bildet er keine Ausläufer oder Wurzelbrut. Der Eschen-Ahorn ist eine kurzlebige Art, die Vorwald-Charakter hat und nach 50 Jahren von anderen Baumarten abgelöst wird (EBERSTALLER-FLEISCHANDERL et al. 2008).

#### Notwendigkeit und Möglichkeiten der Bekämpfung:

Da der Eschen-Ahorn über nur mäßige Fernausbreitungsmechanismen verfügt, ist die Prävention von entscheidender Bedeutung. Übergeordnetes Ziel einer Bekämpfung ist die Verhinderung der Erstan-siedlung, das heißt die Beseitigung von Samenträgern, also allen weiblichen Eschen-Ahorn-Individuen. Die enorme Ausschlagfähigkeit dieser Art macht eine mehrfache Wiederholung des Rückschnittes notwendig. Ringeln ist möglich, wegen der Beschränkung des Neuaustriebes auf den Stock (keine Wurzelbrut) aber nicht notwendig.

### **Robinie (*Robinia pseudoacacia*)**

#### Kurzcharakteristik:

Die Robinie ist eine Pionierpflanze und bevorzugt trockene, warme Standorte. Der raschwüchsige Baum besiedelt lichte Wälder, Auen, Dämme, Ödland, Schuttplätze und felsige Orte des Tieflandes. Die Vermehrung erfolgt über Stockausschläge und Wurzelsprosse. Sie stellt geringe Standortansprüche und besitzt ein hohes Regenerationsvermögen sowie ein rasches (Jugend-)Wachstum und ist trockenresistent. Aufgrund dieser Pioniereigenschaften ist die Robinie weit verbreitet.

Sie wurde häufig als Parkbaum und Bienenweide angepflanzt. Aufgrund ihrer Streusalz- und Emissionsverträglichkeit eignet sie sich hervorragend als Stadt- und Straßenbaum. Auch in der Holzwirtschaft wurde sie aufgrund ihres witterungsbeständigen Holzes mit einem Kernholzanteil von über 90% häufig angepflanzt. Durch gezielte Anpflanzung ist die Robinie zur häufigsten fremdländischen Baumart in Österreich geworden (EBERSTALLER-FLEISCHANDERL et al. 2008).



### Vorkommen in der Gemeinde:

Die Robinie besiedelt als Pionierpflanze rasch frei werdende Flächen. Sie wächst in der Gemeinde Traiskirchen unter anderem in den Ufergehölzstreifen an der Schwechat. Auf naturschutzfachlich wertvollen Trockenrasen spielt die Art jedoch keine Rolle.

### Auswirkungen der Vorkommen:

Obwohl das harte und dauerhafte Holz der Robinie von der Holzwirtschaft geschätzt wird, ist sie ein problematischer Neophyt. Die raschwüchsigen Bäume können sehr dichte, monotone Bestände bilden und verdrängen die einheimischen Sträucher und Bäume. Durch unregelmäßigen Rückschnitt oder Mahd werden die Bestände durch Stockausschläge und Wurzelbrut noch dichter. Auf feuchten Böschungen können Robinien außerdem destabilisierend wirken, da entlang von geschaffenen Hohlräumen und der Wurzeln Wasser in die Böschung gelangt und diese aufweicht (Erosionsgefahr).

Zudem leben Robinien in Symbiose mit stickstoffbindenden Bakterien und tragen daher zur Stickstoffanreicherung im Boden bei. Dadurch werden die einheimischen Pflanzengemeinschaften, besonders in Trocken- und Halbtrockenrasen, gefährdet. Die an magere Verhältnisse gebundenen Pflanzenarten werden durch stickstoffliebende Arten verdrängt. In wärmeren Gebieten Österreichs trägt die Robinie zur Gefährdung von rund 30% der Trockenrasen bei (KOWARIK 2010). Sie kann bis zu 3 m/Jahr in Magerrasen eindringen und erreicht einige Meter Höhenwachstum innerhalb einer Vegetationsperiode.

### Notwendigkeit und Möglichkeiten der Bekämpfung:

Robinien sollten nicht mehr angepflanzt werden. Innerhalb von wertvollen Lebensräumen, wie Magerwiesen und lichten Wäldern, sind diese Bäume zu entfernen. Die Bekämpfungsmethoden Kahlschlag und Rückschnitt sind jedoch wenig erfolgsversprechend, da die Robinie Wurzelbrut macht, und die Stöcke in jungem Alter sehr ausschlagfähig sind. Auch muss damit gerechnet werden, dass im Boden Samen mehr als zehn Jahre überleben und bei genügend Licht plötzlich keimen können.

Um den Stockausschlag bei einer mechanischen Entfernung von Altbäumen zu unterdrücken, kann die Methode des Ringelns angewandt werden. Dabei wird die Rinde bis aufs Holz auf mindestens 20 cm Länge rund um den Stamm entfernt. Dabei muss man zunächst einen breiteren Steg stehen lassen, um den Saftstrom nicht vollständig zu unterbinden, denn sonst reagiert der Baum wie beim Fällen mit Stockausschlägen. Damit der Steg nicht eventuell vorzeitig durch starke Besonnung abstirbt, sollte er auf der Schattseite angelegt sein. Erst im zweiten Jahr wird dann auch der Steg entfernt und damit der bereits geschwächte Baum vollständig zum Absterben gebracht. Am effektivsten ist das Ringeln im Spätsommer, bevor die Pflanze die Nährstoffe aus den Blättern in die Wurzeln einlagert. Erst endgültig abgestorbene Bäume können aus dem Bestand entfernt werden. Die Kontrolle und Nachbehandlung von Wurzelsprossen und Stockausschlägen ist notwendig. Wo möglich, sollten aufgrund des klonalen Wurzelsystems alle Bäume im Bestand geringelt werden.

Eine langfristige Bekämpfung der Robinie ist nur durch Beschattung möglich. Da es sich um eine Pionierbaumart mit einem hohen Lichtbedürfnis handelt, wird sie im geschlossenen Waldgebiet beim weiteren Aufwachsen der Schlussbaumarten (insbesondere der Schattbaumart Buche) deutlich geschwächt.

## 5.3 Tierwelt

### 5.3.1 Vögel

Die Veränderungen der Wiesengebiete im Wienerwald spiegeln das Aussterben oder den massiven Rückgang einer Reihe prominenter Wiesenbewohner/-nutzer (z.B. Zwergadler, Rotmilan, Wiedehopf, Blauracke, Steinkauz, Schafstelze) in der Avifauna in der Vergangenheit wieder (vgl. DVORAK & BERG 2009, PANROK 2009). Damit wird im bestimmten Ausmaß auch der notwendige Handlungsbedarf für naturschutzfachliche Maßnahmen in den Wiesengebieten verdeutlicht (vgl. auch FRÜHAUF 2004).

Im Rahmen der Offenlanderhebungen wurde im Auftrag des Biosphärenpark Wienerwald Managements von BirdLife Österreich eine Studie über Vogelarten als naturschutzfachliche Indikatoren in den Offenlandgebieten herausgegeben. In dieser Studie wurden alle kurzfristig verfügbaren Originaldaten zum Vorkommen ausgewählter Vogelarten des Offenlandes aus dem Zeitraum 1981-2011 zusammengetragen. Weiters wurden Ergebnisse und Daten aus der bislang vorliegenden Literatur und aus Projektberichten eingearbeitet. Ziel dieser Datensammlung war es unter anderem, ein Set an Vogelarten auszuarbeiten, die zukünftig bei Basiserhebungen als auch bei nachfolgenden Monitoring-Untersuchungen als naturschutzfachliche Indikatoren dienen können. Zusätzlich dazu wurden 2012 und 2013 genaue Bestandserhebungen für 15 Arten des Offenlandes durchgeführt.

In Tabelle 6 werden alle naturschutzfachlich relevanten Vogelarten des Offenlandes aufgelistet, deren Vorkommen im Gemeindegebiet im Zuge der verschiedenen Untersuchungen nachgewiesen wurden oder wahrscheinlich sind. Nachfolgend werden diese Vogelarten näher beschrieben. Da die Erhebungen nicht flächendeckend, sondern nur auf ausgewählten Standorten durchgeführt wurden, kann die Artenliste nicht als vollständig betrachtet werden. Unter anderem fehlen zahlreiche Vogelarten die außerhalb des Biosphärenparks in den Auwäldern der Schwechat vorkommen.

Deutscher Artname	Lateinischer Artname	RL AT	VS-RL
Grünspecht	<i>Picus viridis</i>	LC	-
Wachtel	<i>Coturnix coturnix</i>	NT	-
Rebhuhn	<i>Perdix perdix</i>	VU	-
Wiedehopf	<i>Upupa epops</i>	EN	-
Feldlerche	<i>Alauda arvensis</i>	LC	-
Heidelerche	<i>Lullula arborea</i>	VU	Anhang I
Haubenlerche	<i>Galerida cristata</i>	EN	-
Schwarzkehlchen	<i>Saxicola torquata</i>	LC	-
Neuntöter	<i>Lanius collurio</i>	LC	Anhang I
Goldammer	<i>Emberiza citrinella</i>	LC	-
Graumammer	<i>Miliaria calandra</i>	NT	-
Kornweihe	<i>Circus cyaneus</i>	RE	Anhang I

**Tabelle 6: Naturschutzfachlich relevante Vogelarten in der Gemeinde Traiskirchen**

Erklärung Abkürzungen:

RL AT Rote Liste Österreichs nach FRÜHAUF 2005

RE – Regional ausgestorben, CR – Vom Aussterben bedroht, EN - Stark gefährdet, VU - Gefährdet, NT – Potenziell gefährdet, LC - Ungefährdet

VS-RL Vogelschutz-Richtlinie

Anhang I – Vom Aussterben bedrohte Vogelarten, aufgrund geringer Bestände oder kleiner Verbreitungsgebiete seltene oder durch ihre Habitatansprüche besonders schutzbedürftige Arten

### Grünspecht (*Picus viridis*)

Der Grünspecht ist ein Brutvogel in offenen Waldstücken und im Übergangsbereich von Wald zum Offenland. Er benötigt als Ameisenspezialist möglichst offene oder kurzrasige Böden zur Nahrungssuche. Über die Art liegen nur wenige Nachweise aus den großen geschlossenen Waldgebieten vor, in den Offenlandbereichen hingegen kommt sie fast überall vor. Die größten Individuendichten erreicht die Art in parkähnlichen Lebensräumen.

Der Grünspecht ist im Wienerwald ein weit verbreiteter Brutvogel, wobei eine gewisse Häufung der Beobachtungen an den Rändern größerer Offenlandbereiche auffällt. Bei der Kartierung des Offenlandes wurde der Grünspecht häufig in allen mit Bäumen bestandenen Gebieten angetroffen; er brütet hier regelmäßig in älteren Obstbaumbeständen, Baumreihen und -gruppen. Aus den größeren geschlossenen Wäldern liegen hingegen nur wenige Nachweise vor, hier dürften manche Bereiche tatsächlich nicht besiedelt sein bzw. werden nur sporadisch genutzt.

In **Traiskirchen** kann der Grünspecht regelmäßig mit einigen Brutpaaren im Weinbaugebiet auf der Mandelhöhe und im Siedlungsgebiet angetroffen werden.

Der Grünspecht scheint derzeit in seinem Bestand weder im Wienerwald noch in Österreich gefährdet. Schutzmaßnahmen sollten aber im Offenland vor allem auf die Erhaltung von älteren Obstbaumbeständen abzielen, die als Nahrungs- und Brutraum für die Art eine große Rolle spielen.

### Wachtel (*Coturnix coturnix*)

Als ausgesprochener Zugvogel kommt die Wachtel erst Anfang Mai im Brutgebiet an. Sie bewohnt ebenes oder leicht hügeliges Gelände in offenen Landschaften. Sie benötigt eine dichte, hohe und möglichst geschlossene Bodenvegetation. Als ausschließlicher Bodenvogel kann sie allerdings sehr dichte Vegetation (etwa stark gedüngte Mähwiesen) nur beschränkt nutzen, denn diese bietet ihr nicht die notwendige Lauffreiheit. Die Wachtel besiedelt in der offenen Kulturlandschaft verbreitet baumarme Ackerbaugebiete, findet aber auch in extensiv genutztem Grünland und vor allem in Gebieten mit einem hohen Anteil an Brachen sehr zusagende Bedingungen. Neben Brachen werden gut deckende Getreideäcker sowie Klee- und Luzernefelder bevorzugt besiedelt.

Die Wachtel ist ein spärlicher Brutvogel der Offenlandbereiche im zentralen und südöstlichen Wienerwald. Die Mehrzahl der Beobachtungen im Wienerwald stammt aus extensiv bewirtschafteten Wiesengebieten. Der Schwerpunkt der Verbreitung liegt im Gainfarner Becken sowie der Feldlandschaft zwischen Pfaffstätten-Gumpoldskirchen-**Traiskirchen**. In den Jahren 2005 und 2012 wurde je ein Revier im Gebiet Mandelhöhe festgestellt (SAUBERER et al. 2016). Die Wachtel brütet vermutlich auch in den Ackerbaugebieten außerhalb des Biosphärenparks.

Die Wachtel ist für die Offenlandgebiete des Wienerwaldes eine wichtige Indikatorart. In jedem Fall sollten die Wiesen in den Brutgebieten von einer weiteren Intensivierung ausgenommen werden. Acker- und Wiesenflächen sollten in kleinflächigem Wechsel erhalten bleiben (vgl. HÖLZINGER 1987). Da die Art auch intensiver genutzte Feldlandschaften besiedelt, ist als eheste Gefährdungsursache zu frühe Mahd bei Futterwiesen zu nennen.

### **Rebhuhn (*Perdix perdix*)**

Das Rebhuhn besiedelt offene, kleinräumig strukturierte Kulturlandschaften mit Ackerflächen, Brachen und Grünland. Wesentliche Habitatbestandteile sind Acker- und Wiesenränder, Feld- und Wegraine sowie unbefestigte Feldwege.

Die klassische Offenlandart der Agrarlandschaft fehlt im zentralen Wienerwald weitgehend. Regelmäßige Nachweise gibt es aus dem Gainfarner Becken sowie an der Thermenlinie zwischen Mödling und Bad Vöslau. In der Gemeinde **Traiskirchen** halten sich Rebhühner unter anderem ganzjährig im Gebiet Mandelhöhe-Busserltunnel auf. Im Jahr 2016 wurden bei Untersuchungen drei Reviere registriert (SAUBERER et al. 2016). Auch außerhalb des Biosphärenpark Wienerwald gibt es einzelne (nicht alljährlich besetzte) Reviere in der Feldlandschaft an der südöstlichen Gemeindegrenze in der KG Oeynhausen, entlang der Gemeindegrenze zu Trumau und in der Südwestecke des Gemeindegebiets in der KG Tribuswinkel. Dabei ist entscheidend ob einzelne, während der Brutzeit weitgehend ungestörte Brachen vorhanden sind.

Die Hauptgefährdung für die Bestände liegt in der Beseitigung notwendiger Habitatstrukturen.

### **Wiedehopf (*Upupa epops*)**

Als wärmeliebende Art hält sich der Wiedehopf bevorzugt in offenen, trockenen Landschaften auf, die zumindest stellenweise zur Nahrungssuche schütterere oder kurzrasige Vegetation sowie einen älteren Baumbestand und ein ausreichendes Höhlenangebot aufweisen. Zur Nestanlage können eine Vielfalt von Höhlen (Baumhöhlen, Erdlöcher, Steinhäufen, u.ä.) genutzt werden.

Der Wiedehopf war ehemals Brutvogel im Wienerwald, konkrete Angaben gibt es aus dem zentralen Wienerwald und aus dem Wiental (BERG & ZUNA-KRATKY 1994). In den aktuell ausgewerteten Datenquellen fanden sich nur wenige konkrete Nachweise der Art, die wohl überwiegend Durchzügler betreffen. An der Thermenlinie ist sie vereinzelter Brutvogel.

Der Wiedehopf ist in **Traiskirchen** nur sehr selten zu sehen. Zur Brutzeit gibt es aber in den letzten Jahren immer wieder mal den Revierruf des Wiedehopfs an der einen oder anderen Stelle am Wiener Neustädter Kanal zu hören.

Für die in Österreich stark gefährdete Art könnten durch gezieltes Habitatmanagement, z.B. extensive Beweidung von Magerwiesen, im Wienerwald zumindest lokal adäquate Bruthabitate bereitgestellt werden. Die Erhaltung von Solitärbäumen (Brutplatzaspekt) auf Weideflächen sollte gleichfalls gefördert werden.



### Feldlerche (*Alauda arvensis*)

Als ursprünglicher Steppenbewohner ist die Feldlerche eine Charakterart der offenen Feldflur. Sie besiedelt reich strukturiertes Ackerland, extensiv genutztes Grünland und Brachen. Das Nest wird in Bereichen mit kurzer und lückiger Vegetation in einer Bodenmulde gelegt. Mit Wintergetreide bestellte Äcker sowie intensiv gedüngtes Grünland stellen aufgrund der hohen Vegetationsdichte keine optimalen Brutbiotope dar.

Feldlerchen sind in den größeren Offenlandbereichen im Biosphärenpark, in denen Ackerbau betrieben wird, lokal verbreitet und regelmäßige Brutvögel der Ebene zum Wiener Becken hin. In der Weinbaulandschaft werden auch Wiesen- oder Weingartenbrachen als Habitat genutzt. Die Feldlerche kann im Agrarland ein sehr guter Indikator für Kulturen- und Strukturvielfalt sein und zeigt vor allem Kleinschlägigkeit an.

In **Traiskirchen** brütet die Feldlerche nur außerhalb der Grenzen des Biosphärenpark Wienerwald in den vom Ackerbau dominierten Bereichen östlich der Südbahn und südwestlich von Traiskirchen. Die Bestände nahmen in den letzten Jahren ab (SAUBERER et al. 2016).

Vorkommen und Häufigkeit der Feldlerche in der Agrarlandschaft sind eng mit der Intensität der Bewirtschaftung und dem Struktureichtum in der Ackerflur gekoppelt. Wichtigste Schutzmaßnahme für diese Art ist daher die Wiederherstellung eines kleinteiligen Mosaiks in der Agrarlandschaft. Erzielt werden kann dies vor allem durch die Schaffung von Brach- und Ausgleichsflächen, die nicht zur Brutzeit bearbeitet werden und damit sowohl sichere Brutplätze als auch ein reichhaltiges Nahrungsangebot bieten. Wichtig sind auch die Erhaltung und gegebenenfalls Wiederherstellung von Ackerrandstreifen und –säumen sowie die Erhaltung von kleinen Ruderalflächen. Allgemein profitiert die Feldlerche wie alle anderen Kulturlandvögel von einer gebietsweisen Reduzierung des Pestizid- und Düngereinsatzes.

### Heidelerche (*Lullula arborea*)

Die Heidelerche brütet bevorzugt in besonnten Hanglagen im Übergangsbereich lichter Waldränder zu halboffenem Gelände. Die Thermenlinie am Ostrand des Wienerwaldes beherbergt das mit Abstand bedeutendste österreichische Brutvorkommen (ZUNA-KRATKY 1993). Der Bestand ist seit ca. 2006 auf hohem Niveau stabil. Hier bewohnt die Heidelerche im Vorgelände lichter, trocken-warmer Wälder die extensiv genutzten Weinbauflächen, die sich durch mosaikartige Verzahnung mit Trockengebüschen, Einzelbäumen, Ackerflächen, Brachen und Trockenraseninseln auszeichnen.

Im Frühling ist der Gesang der Heidelerche in der gesamten Weinbaulandschaft von **Traiskirchen** zu hören. Die trockenen Südbahnböschungen bilden mehr oder weniger die östliche Grenze des Brutvorkommens dieser Art an der Thermenlinie. Zwischen 5-10 Reviere der Heidelerche sind alljährlich an den Abhängen der Mandelhöhe vorhanden (SAUBERER et al. 2016).

Fortschreitende Sukzession, Verbauung oder Bewirtschaftungsintensivierung stellen lokale Bestandsgefährdungen dar. Für die Heidelerche ist neben einer generellen Beibehaltung der extensiven landwirtschaftlichen Nutzung vor allem Schutz und Bestandspflege (Offenhalten) der Trocken- und Magerrasen von Relevanz. Sie ist an der Thermenlinie eine Zeigerart für Strukturvielfalt (RAGGER 2000) und damit für naturschutzfachliche Bewertungen relevant.

### Haubenlerche (*Galerida cristata*)

Die Haubenlerche kommt vor allem im extensiven Kulturland auf offenen und trockenwarmen Flächen vor. Die Vegetationsdecke sollte lückenhaft und niedrig sein.

Im Wienerwald besiedelt sie Pferdekoppeln, umliegende Weingärten und Brachen an der Thermenlinie. Im Einklang mit zahlreichen Errichtungen von Pferdekoppeln um die Jahrtausendwende begann ein ungeahnt rascher Anstieg der Revierzahlen. Davor war die Art nur sehr spärlich im Gebiet anzutreffen (PANROK 2011). Ausgehend von Reitställen mit ausgedehnten Koppeln zwischen der Südbahn und dem Wiener Neustädter Kanal haben sich die Haubenlerchen bis zum Weinbaugebiet der **Mandelhöhe** hin ausgebreitet. Aktuell sind hier mindestens drei Reviere der Haubenlerche vorhanden (SAUBERER et al. 2016).

### Schwarzkehlchen (*Saxicola torquata*)

Das Schwarzkehlchen besiedelt durchsonnte, zumeist trockene Standorte, die mit niedriger aber flächendeckender, von Gebüsch und Bäumen unterbrochener Vegetation bestanden sind (GLUTZ & BAUER 1988). Im Osten Österreichs ist es ein charakteristischer Brutvogel naturnaher Kleinflächen in der Agrarlandschaft. Oft haben diese eine lineare Ausdehnung, wie z.B. verbuschte Weg- und Bachböschungen oder Bahndämme. Andere typische Lebensräume sind Brach- und Ruderalflächen sowie Schottergruben. Auf kleinem Raum in größerer Zahl kommt die Art vor allem in großflächigen Trocken- und Magerrasen und an den Rändern größerer Weiden, Mäh- oder Feuchtwiesen vor, immer muss aber ein ausreichendes Wartenangebot vorhanden sein.

Im Wienerwald dringt das Schwarzkehlchen von den trocken-warmen Randzonen (Thermenlinie) als zerstreut vorkommender Brutvogel in die wiesenreichen Tal- und unteren Hanglagen des zentralen Wienerwaldes vor. In der offenen Agrarlandschaft im Nordwesten des Biosphärenparks finden sich zwar großflächig für die Art prinzipiell geeignete Landschaftsräume, doch dürften bessere Lebensraumbedingungen hier nur kleinräumig vorhanden sein.

Das Schwarzkehlchen brütet in der Weinbaulandschaft von **Traiskirchen** regelmäßig, wenn auch nur in geringer Dichte. Seit 1998 konnte ein regelmäßiges Vorkommen von ein bis fünf Revieren bzw. Brutpaaren im Gebiet um die Mandelhöhe beobachtet werden (SAUBERER et al. 2016).

Zur Bestandessicherung sollten die Trockenrasenrelikte und Ödländer der Weingartenzone der Thermenlinie einerseits sowie v.a. Mager- und Halbtrockenrasen in Sonnlagen andererseits in ihrer Substanz erhalten bzw. gepflegt werden. Mit dem Hochwachsen von Jungbäumen gehen derartige Flächen als Lebensraum für das Schwarzkehlchen vollständig verloren. Die Art ist ein wichtiger Indikator für den Reichtum einer Landschaft an kleinräumigen Strukturelementen. Die Erhaltung der bestehenden und die Schaffung neuer Randstrukturen (Hecken, Buschgruppen, Ruderalflächen, breite unbehandelte Ackerränder) sollten vorrangige Ziele sein.

### Neuntöter (*Lanius collurio*)

Der Neuntöter besiedelt Brachen, Heckensäume und Gehölzwickel in Weingärten und Feldkulturen. Dabei genügen oft schon kleine Bereiche für eine erfolgreiche Besiedlung. Regelmäßig ist er auch in der Nähe von Trockenrasen zu finden. Wichtig ist im Nahbereich zum Neststandort ein reichhaltiges Angebot an Insekten für die Aufzucht der Jungen.

Der Neuntöter ist im Wienerwald ein relativ weit verbreiteter Brutvogel der wiesendominierten Kulturlandschaft. Er besiedelt aber lokal auch Schlagflächen und lückig stehende Jungwaldbestände. Er ist ein wichtiger Indikator für den Reichtum einer Landschaft an kleinräumigen Strukturelementen.

Der Neuntöter brütet in der Weinbaulandschaft von **Traiskirchen** regelmäßig, wenn auch nur sehr zerstreut. Von 2012 bis 2015 hat sich jeweils zumindest ein Neuntöter-Pärchen am Osterglockenhügel und den Böschungen beim Busserltunnel aufgehalten (SAUBERER et al. 2016).

Der Neuntöter ist im Offenland des Biosphärenparks aus ornithologischer Sicht wohl die Schlüsselart für zukünftiges Biotop-Management. Zum einen ist er doch noch einigermaßen weit verbreitet und stellenweise auch recht häufig, andererseits stellt die Art spezifische, gut beschreibbare Ansprüche an seinen Lebensraum. Im Wienerwald finden sich nahezu alle Neuntöter-Reviere im Offenland im Bereich größerer Hecken und ausgedehnter Buschbestände. In Gebieten, in denen solche Strukturen fehlen, gibt es auch keine oder nur geringe Vorkommen. In der offenen Agrarlandschaft würde neben dem Neuntöter auch eine ganze Reihe von weiteren Vogelarten (z.B. Dorngrasmücke, Schwarzkehlchen und Grauammer) von der Erhaltung der bestehenden und der Schaffung neuer Randstrukturen (Hecken, Buschgruppen, Brachen, Ruderalflächen) profitieren.

### Goldammer (*Emberiza citrinella*)

Als Vogel der halboffenen Landschaft benötigt die Goldammer als Mindestausstattung Sitzwarten in Form von Bäumen oder höheren Büschen, Flecken dichter Bodenvegetation als Neststandort und schütter oder niedrig bewachsene Bodenstellen zur Nahrungssuche. Die Goldammer besiedelt im Wienerwald vorwiegend Waldrandsituationen sowie im Offenland Baumreihen, kleinere Baumgruppen und Feldgehölze. Im Vergleich zur Grauammer stehen ihr wesentlich mehr geeignete Lebensräume zur Verfügung, was auch die deutlich weitere Verbreitung der Art im Gebiet widerspiegelt. Auffällig ist die nur sehr lückige Verbreitung in den Wiesengebieten des zentralen Wienerwaldes. Als Indikator für die naturschutzfachliche Beurteilung und für die Evaluierung von Managementmaßnahmen im Offenland des Wienerwaldes ist die Goldammer aufgrund ihrer recht breiten Habitatansprüche vermutlich nur von geringer Bedeutung.

Die Goldammer hat in **Traiskirchen** noch einen guten Brutbestand und kann während des gesamten Jahres beobachtet werden. Im Gebiet Mandelhöhe-Busserltunnel sind alljährlich 4-6 Brutpaare anzutreffen (SAUBERER et al. 2016).

Die Goldammer ist im Wienerwald häufig anzutreffen. Allerdings benötigt auch sie ein Mindestmaß an struktureller Ausstattung. An den Waldrändern sollten intensive Kulturen, wie Äcker und Fettwiesen, nicht bis unmittelbar an den Baumbestand reichen, sondern einen nicht-bewirtschafteten Übergang in Form eines Waldsaums (Gebüsche, Staudenfluren) aufweisen. Die Goldammer benötigt Strukturen, wie Bäume und höhere Gebüsche, als Singwarten.

### **Grauammer (*Miliaria calandra*)**

Die Grauammer besiedelt bevorzugt offene, waldarme Niederungsgebiete mit Ackerbau, extensiv genutzten hochstaudenreichen Weiden, Feuchtwiesen und Ödländern. Unabhängig von der Biotopcharakteristik sind als wichtige Habitatrequisiten freistehende Singwarten, wie Gebüsche, Bäume oder Leitungen, erforderlich.

Im Wienerwald besiedelt(e) diese Art vorwiegend die Wiesen des zentralen Wienerwaldes sowie im Gainfarner Becken und dem Übergangsbereich zwischen Weingarten- und Feldlandschaft zwischen Pfaffstätten – Gumpoldskirchen – Traiskirchen bis zum Wiener Neustädter Kanal. Der Bestand ist in den letzten 15 Jahren jedoch zusammengebrochen. In **Traiskirchen** gab es im Jahr 2002 drei Reviere, im Jahr 2003 zwei Reviere und in den Jahren 2005 und 2008 je ein Revier. Seitdem ist die Grauammer im Gebiet verschwunden (SAUBERER et al. 2016).

Schutzmaßnahmen sollten primär den Bestand der großen, zusammenhängenden, zentral gelegenen Wiesengebiete sichern. Die Erhaltung eines Mosaiks von feucht getönten bzw. trockenen Wiesenanteilen sollte gleichfalls angestrebt werden. Solitärbäume und –büsche als wichtige Strukturelemente der offenen Wiesenflächen müssen unbedingt erhalten bleiben.

### **Kornweihe (*Circus cyaneus*)**

Die Kornweihe ist als regelmäßiger Wintergast in den größerflächigen Offenlandschaften an der Thermenlinie (Gainfarner Becken und Raum Bad Vöslau-Gumpoldskirchen-Traiskirchen) anzutreffen. Abseits davon kommt es nur zu sporadischen Winterrevieren. Diese Art benötigt ausgedehnte Offenlandflächen in der Feldlandschaft, seltener Weingärten. Ein wesentliches Element ist das Vorhandensein von höheren Sitzwarten (Einzelbäume, alte Stromleitungen und –masten, Hecken). Dabei werden etliche dieser Warten alljährlich als Aussichtspunkt und Ansitzwarte genutzt. Bei Entfernung solcher Einzelstrukturen und gleichzeitigem Fehlen adäquater Ersatzwarten ist von einer Aufgabe solcher Winterreviere auszugehen. Die Kornweihe gilt österreichweit als regional ausgestorben und ist eine europaweit geschützte Art des Anhangs I der Vogelschutz-Richtlinie.

Die Kornweihe wird regelmäßig während der Zugzeiten und als Wintergast in **Traiskirchen** beobachtet.



### 5.3.2 Amphibien und Reptilien

Reptilien gelten als Charakterarten gut strukturierter Offenlandbereiche und Grenzlinienstrukturen. Aufgrund ihrer Ansprüche sind sie gute Indikatoren für den ökologischen Zustand dieser Lebensräume und ihrer Randbereiche. In vielen Offenlandbereichen finden sich auch Laichhabitate sowie Sommerlebensräume von Amphibien. Reptilien bevorzugen Übergangsbereiche von offenen zu dicht bewachsenen Lebensräumen. Viele Vorkommen befinden sich auch in Abbaugebieten.

Sowohl stillgelegte als auch in Betrieb befindliche **Abbaugebiete** zählen zu den bedeutendsten Lebensräumen von Amphibien und Reptilien in Offenlandbereichen des Biosphärenpark Wienerwald. Aufgelassene Steinbrüche bieten ein Mosaik aus vielseitigen terrestrischen Lebensräumen, wie felsige Hänge, Ruderalflächen, Hecken, Gebüschgruppen und unbewirtschaftete Wiesenflächen. Zudem weisen sie oft etliche Kleingewässer in Senken, Wagenradspuren, temporäre Tümpel auf verdichteten Manipulationsflächen, Quellfluren oder Retentionsbecken auf. Ohne Eingriff in diese artenreichen Sukzessionsbestände beginnen die ehemaligen Abbaugebiete durch Naturanflug von Gehölzen rasch zu verwalden, bzw. werden auch nach wie vor – meist mit Schwarz-Föhren – aufgeforstet. Eine Beeinträchtigung der Artenvielfalt wird auch durch zunehmende Bestände von Neophyten verursacht.

Ein weiterer Hotspot für Reptilienvorkommen sind stillgelegte und aktive **Bahntrassen**, weil sie ein sehr heterogenes, artenreiches Mosaik aus schottrigen Trockenstandorten, sonnenexponierten und teilverbuschten Steilhängen sowie ausgedehnten Heckenstrukturen bieten. Die Bahndämme und deren Böschungen stellen einerseits einen bedeutsamen Lebensraum für Reptilienarten (v.a. für Schlingnatter, Zauneidechse, Äskulapnatter), andererseits einen unersetzlichen Wanderkorridor für zahlreiche Tiergruppen (Insekten, Amphibien, Reptilien, Vögel, Säugetiere) dar.

Die Eignung von **Mähwiesen und Weiden** als Lebensraum für Amphibien und Reptilien hängt in erster Linie von der Intensität der Bewirtschaftung ab. Durch eine extensive Bewirtschaftung ergibt sich ein Mosaik aus unterschiedlichen Vegetationseinheiten mit variabler Dichte und Höhe. Weitere Strukturelemente ergeben sich aus Hügeln von Kleinsäugerbauten oder staunassen Zonen, die mögliche Laichgewässer für Amphibien darstellen können. Als Hauptnahrungsgrundlage für Amphibien- und Reptilienarten ist die Dichte vorkommender Insektenarten von besonders hoher Bedeutung. Das Vorkommen auf Wiesen- und Weideflächen wird in erheblichem Ausmaß auch vom Zustand angrenzender Waldränder und Gehölzstrukturen in sonnenexponierter Lage beeinflusst. Stufig aufgebaute Waldränder mit Strauch- und Krautsaum stellen nicht nur das bedeutendste Lebensrauminventar für sämtliche Reptilienarten des Biosphärenparks auf Wiesenflächen dar, auch von Amphibien werden sie als Wanderkorridor und terrestrischer Aufenthaltsort genutzt.

Arten wie Schlingnatter, Äskulapnatter und Smaragdeidechse sind typische Begleitarten des **Weinbaus**, solange die Weinbaulandschaft reich strukturiert ist. Sie sind wie der Weinbau auf thermisch begünstigte Hanglagen mit guter Sonneneinstrahlung angewiesen sind. Vor allem die angrenzenden Böschungen, Waldränder und Heckenstrukturen stellen arten- und individuenreiche Lebensräume dar. Eine besondere Bedeutung kommt dabei vor allem für Reptilien bedeutsamen Steinschichtungen und unverfugten Steinmauern zu, die der Terrassierung des Geländes dienen.

**Feuchtwiesen** innerhalb des Biosphärenparks befinden sich zumeist begleitend zu kleinen Bächen und Quellfluren in oft stärker beschatteten Teilbereichen. Mit Ausnahme von Ringelnatter und Blindschleiche bieten sie durch die zumeist gegebene thermische Ungunstlage kein bedeutsames Habi-

tatelement für Reptilien. Für Amphibien entstehen hier jedoch durch Wagenradspuren und gering durchströmte Quellfluren wichtige Laichgewässer, vor allem für die Gelbbauchunke, die innerhalb des Offenlandes ansonsten kaum geeignete Kleingewässer zur Fortpflanzung findet.

Außerhalb von Siedlungsgebieten und bewaldeten Flächen konnte nur eine geringe Anzahl von **Stillgewässern** im Offenland des Wienerwaldes dokumentiert werden. Die Mehrzahl dieser Gewässer befindet sich innerhalb von Abbaugruben oder auf staunassen Feuchtwiesen. Ansonsten beschränken sich weitere Stillgewässer auf einzelne Bewässerungs- und Landschaftsteiche des agrarisch genutzten Raumes, auf kleine, durch Aufstau von Gerinnen angelegte Fischteiche sowie auf Kleinstgewässer, die u.a. durch Quellfassungen entstanden sind.

Aus weiten Bereichen des Biosphärenparks fehlten aktuelle Daten über Amphibien- und Reptilienvorkommen, bzw. lagen nur unsystematisch erhobene Streudaten vor. Daher umfasste die Kartierung des Offenlandes im Auftrag des Biosphärenpark Wienerwald Managements in den Jahren 2012 und 2013 auch die Erhebung und Lebensraumanalyse der Amphibien- und Reptilienfauna. Ziel des Projekts war es, Vorkommen und Lebensraumausstattung von ausgewählten Arten (Alpen-Kammolch, Gelbbauchunke, Wechselkröte, Laubfrosch, Zauneidechse, Smaragdeidechse, Mauereidechse, Schlingnatter, Würfelnatter) zu dokumentieren sowie Daten für eine eventuelle Erweiterung der Pflegezonen zu formulieren. Auch im Zuge des Biodiversitätsmonitorings der Kernzonen wurden insgesamt 10 verschiedene Amphibienarten an ausgewählten Gewässern in Waldbereichen untersucht.

In Tabelle 7 sind alle untersuchten Amphibien- und Reptilienarten aufgelistet, deren Vorkommen im Gemeindegebiet im Zuge der Offenland- und Walderhebungen nachgewiesen wurden oder wahrscheinlich sind. Nachfolgend werden diese ausgewählten Arten näher beschrieben. Die Artenliste kann aufgrund der nicht flächendeckenden Erhebung nicht als vollständig betrachtet werden.

Deutscher Artname	Lateinischer Artname	RL AT	RL NÖ	FFH-RL
Erdkröte	<i>Bufo bufo</i>	NT	3	-
Springfrosch	<i>Rana dalmatina</i>	NT	3	Anhang IV
Grasfrosch	<i>Rana temporaria</i>	NT	3	Anhang V
Zauneidechse	<i>Lacerta agilis</i>	NT	3	Anhang IV
Smaragdeidechse	<i>Lacerta viridis</i>	EN	2	Anhang IV
Schlingnatter	<i>Coronella austriaca</i>	VU	3	Anhang IV
Äskulapnatter	<i>Zamenis longissimus</i>	NT	3	Anhang IV
Würfelnatter	<i>Natrix tessellata</i>	EN	2	Anhang IV

**Tabelle 7: Naturschutzfachlich relevante Amphibien- und Reptilienarten in der Gemeinde Traiskirchen**

Erklärung Abkürzungen:

RL AT Rote Liste Österreichs nach GOLLMANN 2007  
EN - Stark gefährdet, VU - Gefährdet, NT – Potentiell gefährdet

RL NÖ Rote Liste Niederösterreichs nach CABELA et al. 1997  
2 – Stark gefährdet, 3 – Gefährdet

FFH-RL Fauna-Flora-Habitat-Richtlinie  
Anhang II – Arten von gemeinschaftlichem Interesse, für deren Erhaltung besondere Schutzgebiete ausgewiesen werden müssen, Anhang IV – Streng zu schützende Arten von gemeinschaftlichem Interesse, Anhang V – Tier- und Pflanzenarten von gemeinschaftlichem Interesse, deren Entnahme aus der Natur und deren Nutzung Gegenstand von Verwaltungsmaßnahmen sein können.

### **Erdkröte (*Bufo bufo*)**

Die Erdkröte ist die am weitesten verbreitete Amphibienart Österreichs und kommt fast im gesamten Bundesgebiet mit Ausnahme des Hochgebirges vor (CABELA et al. 2001). Die Erdkröten wandern im zeitigen Frühjahr zu den Laichgewässern und bilden dort oft große Laichansammlungen. Sie gehören zu den sogenannten Explosivlaichern, bei welchen die Paarungszeit nur wenige Tage dauert und die Männchen auf der Suche nach Weibchen fast alle beweglichen Objekte zu klammern versuchen. Die Eier werden in langen Schnüren um Pflanzen oder Holz gewickelt. Nach der Paarungszeit wandern die Erdkröten oft mehrere Kilometer von den Gewässern weg und führen ein verstecktes Landleben.

Erdkröten bevorzugen relativ große und tiefe Gewässer zur Fortpflanzung, wo sie durch ihre giftigen Kaulquappen auch gut mit Fischen koexistieren können, was anderen Amphibienarten nur schwer möglich ist. Der wichtigste Faktor für das Vorkommen der Erdkröte im Wienerwald ist eine große Gewässertiefe. Folglich kommt sie ausschließlich in permanenten Gewässern vor. Für ihr Leben an Land benötigen junge und erwachsene Erdkröten große, unfragmentierte Waldgebiete.

Die Erdkröte ist wie alle anderen Amphibien selten im Biosphärenpark-Teil von **Traiskirchen**. Eine Reproduktion findet nur in dem einen oder anderen Gartenteich statt.

Die häufigste Gefährdungsursache stellt der Straßenverkehr dar. Auf der Wanderung von den Winterquartieren zu den Laichgewässern müssen die Erdkröten aufgrund der Lebensraumzerschneidung meist auch Straßen überwinden. Durch die synchronen Wanderungen fallen so regional auf wenigen Metern Asphalt einzelne bis tausende Tiere dem Straßenverkehr zum Opfer. Eine wichtige Schutzmaßnahme ist daher die Errichtung und Betreuung von Amphibienschutzzäunen während der Wanderungszeit. Durch solche Maßnahmen profitieren auch andere Amphibienarten, wie beispielsweise Feuersalamander, Teichmolch und Grasfrosch.

### **Springfrosch (*Rana dalmatina*)**

Der Springfrosch ist in Österreich ein Bewohner von Waldgebieten des Flachlandes und fehlt in den Alpen (CABELA et al. 2001). In trockenen, warmen Regionen gilt er als die häufigste Braunfroschart. Der Springfrosch ist meist die erste Amphibienart, die sich im zeitigen Frühjahr auf den Weg zum Laichgewässer macht. Springfrosch-Laichgewässer sind flache Gewässer mit wenigen Räubern, die regelmäßig austrocknen. Springfrösche haben eine sehr versteckte Lebensweise, da sie sich in der Nacht fortpflanzen und untertags nur selten zu beobachten sind. Sie legen ihre Laichballen einzeln ab, also nicht in Ansammlungen vieler Laichballen wie der Grasfrosch, und wickeln sie häufig um eine zentrale Achse, wie einen Ast oder einen Schilfstängel.

Der Springfrosch ist wie die anderen Amphibien im Biosphärenpark-Teil von **Traiskirchen** selten. Eine Reproduktion findet nur in Gartenteichen statt. Die Auwälder an der Schwechat sind Rückzugsraum für diese Art.

### Grasfrosch (*Rana temporaria*)

Der Grasfrosch ist die am weitesten verbreitete und häufigste Froschart Österreichs (CABELA et al. 2001) und auch die häufigste Amphibienart an Stillgewässern des Wienerwaldes. Der Grasfrosch ist ein Bewohner des Hügel- und Berglandes und kommt in Österreich bis fast 2.500 m Seehöhe in den Alpen vor (CABELA et al. 2001), was im Gegensatz zum Springfrosch eine Präferenz für die kühlen Bereiche des Wienerwaldes andeutet.

Der Grasfrosch ist wie die anderen Amphibien im Biosphärenpark-Teil von **Traiskirchen** selten. Eine Reproduktion findet nur in Gartenteichen statt.

Im Zuge des Biodiversitätsmonitorings der Kernzonen konnte gezeigt werden, dass die Größe von Grasfroschpopulationen positiv von der Gewässergüte und der Bonität des umgebenden Waldes beeinflusst wurde. Die Dichte an Straßen in einem Umkreis von 1.000 m um das Gewässer hatte einen negativen Einfluss auf die Populationsgröße, was ein sehr wichtiges Ergebnis für den Amphibienschutz ist. Grasfrösche verbringen den Großteil ihres Lebens an Land, müssen aber für die Fortpflanzung zu ihrem Laichgewässer wandern. Wenn diese Wanderung durch Straßen unterbrochen ist, kann das direkte (z.B. Straßentod durch Autos) oder indirekte (Isolation von Populationen und Inzuchtphänomene) Folgen für die Amphibien haben. Die Errichtung eines Amphibienschutzzaunes entlang der Straßen während der Laichwanderung ist die wichtigste Schutzmaßnahme.

### Zauneidechse (*Lacerta agilis*)

Die Zauneidechse zählt zu den am weitesten verbreiteten Reptilienarten im Biosphärenpark Wienerwald. Abgesehen von der Thermenlinie, wo sie aufgrund des Konkurrenzdruckes mit der Smaragdeidechse größtenteils fehlt, ist die Art weit verbreitet. Besiedelt werden vor allem Lebensräume wie Waldränder, Böschungen von Straßen, wechselfeuchte Wiesen, Gewässerufer oder Bahndämme. Wie im restlichen Bundesland auch, ist seit ca. 20 Jahren ein starker Bestandsrückgang festzustellen. Dies zeigte sich auch nach den vorliegenden Erhebungen. Die Bestände sind, von wenigen Ausnahmen abgesehen, extrem individuenschwach. An der Mehrzahl der Fundstellen konnten nur Einzeltiere gefunden werden.

Obwohl viele Lebensräume eine gute Habitatausstattung für die Zauneidechse aufweisen, ist nicht klar, warum diese Vorkommen derart geringe Populationsdichten aufweisen. Als Schutzmaßnahme ist vordergründig eine Extensivierung von landwirtschaftlichen Nutzflächen sowie die Schaffung von abgestuften Säumen entlang von Fließgewässern und Waldrändern anzustreben. Auch die Schaffung von Kleinstrukturen, wie Stein- und Reisighaufen und Holzstöße, kommt der Zauneidechse zu gute. Neben der zunehmenden Verbauung und direkten Zerstörung von Habitaten sind als weitere Gründe der Prädationsdruck durch Krähen und freilaufende Katzen sowie die Störung durch Hunde zu nennen. Als Hauptursache wird auch der während der letzten 20 Jahre stark angestiegene Stickstoffeintrag aus der Luft und landwirtschaftlichen Flächen angenommen. Dadurch gehen offene und besonnte Flächen zunehmend verloren und ermöglichen keine erfolgreiche Reproduktion mehr.

Aufgrund des Konkurrenzdruckes mit der Smaragdeidechse ist die Zauneidechse in **Traiskirchen** sehr selten. Nur in schattigeren Lebensräumen, die für die wärmeliebende Smaragdeidechse ungeeignet sind, kann sie sich stellenweise behaupten.



### **Smaragdeidechse (*Lacerta viridis*)**

Die Thermenlinie beherbergt neben der Wachau das flächenmäßig bedeutendste Vorkommen der Smaragdeidechse in Niederösterreich. Die Art ist an Waldrändern und im Offenland praktisch flächendeckend an der Thermenlinie verbreitet. Bevorzugte Lebensräume im Biosphärenpark stellen Böschungen und Lesesteinmauern der Weinbaugebiete sowie strukturreiche Waldränder, verbuschte Brachen, miteinander verzahnte lichte Wälder und Trockenrasen dar. Größere Bestände existieren auch in einzelnen Steinbrüchen. Obwohl eine relativ hohe anthropogene Beeinträchtigung der Habitate besteht, kann die Bestandessituation im Gebiet insgesamt als durchwegs positiv betrachtet werden. Charakteristisch ist des Weiteren ein hoher Vernetzungsgrad einzelner Populationen. Als wichtigste Ziele zum Erhalt der Bestände zählen die Verringerung des Biozideinsatzes in Weingärten, das Verhindern des Aufforstens von Steinbrüchen sowie die Pflege von mit Gebüsch durchsetzten Trockenrasen.

Die Smaragdeidechse kann in **Traiskirchen** in den naturnahen Trockenlebensräumen auf der Mandelhöhe regelmäßig beobachtet werden.

### **Schlingnatter (*Coronella austriaca*)**

Aufgrund ihrer versteckten und heimlichen Lebensweise ist die Schlingnatter im Rahmen von Reptilienkartierungen meist nur unterrepräsentiert dokumentiert. Auch wenn die Fundpunkte der Offenlanderhebung anders vermuten ließen, dürfte die Art im gesamten Biosphärenpark Wienerwald weit verbreitet sein. Bewohnt werden vorzugsweise Trockenrasen, Abbaugelände, strukturreiche Waldränder und Böschungen, Lesesteinmauern, Stein- bzw. Totholzhaufen sowie Bahndämme und naturnah gestaltete Gärten. Wichtig ist ein abwechslungsreiches Mosaik an offenen und stärker bewachsenen Stellen in den Lebensräumen. Hohe Bestandesdichten existieren entlang der Thermenlinie sowie in einigen größeren Steinbrüchen. Die zum Teil weit auseinander liegenden Populationen besitzen zumindest regional durch sonnenexponierte Waldränder und Böschungen ausreichende Vernetzungsmöglichkeiten. In ihren Lebensräumen kommt es meistens nur zu einer geringen Beeinträchtigung. Bestände sind dort gefährdet bzw. individualschwach, wo abgestufte, kleinstruktureiche Waldränder fehlen.

Die Schlingnatter hat in der Weinbaulandschaft von **Traiskirchen** sehr wahrscheinlich ein gutes Vorkommen. Da sie verborgen lebt, sind die Nachweise aber selten.

Schutzmaßnahmen für die Schlingnatter, wie die Erhaltung von offenen, wärmebegünstigten, extensiv genutzten und störungsarmen Lebensräumen, kommen auch anderen Reptilien zugute, die in der Gemeinde vorkommen, wie etwa Blindschleiche, Zauneidechse, Äskulapnatter und Ringelnatter (SCHEDL & KLEPSCH 2001). Die harmlose Schlingnatter wird wegen ihres Musters oft mit der im Wienerwald nicht vorkommenden Kreuzotter verwechselt und erschlagen. **Keine der im Wienerwald heimischen Schlangen ist giftig.**

### Äskulapnatter (*Zamenis longissimus*)

Die Äskulapnatter ist die größte der sechs in Österreich vorkommenden Schlangenarten. Die kräftige und dennoch schlank wirkende Natter kann eine Länge von über 2 Metern erreichen. Sie ist wie alle Schlangenarten im Wienerwald ungiftig.

Abhängig von der geographischen bzw. klimatischen Lage reichen die besiedelten Lebensräume von südexponierten Trockenhängen, z.B. Weinbergen, bis zu Flusstälern, Sumpfgebieten und Wäldern. Der bevorzugte Lebensraum ist gut strukturiert, hat ausreichend Sichtschutz durch eine Krautschicht und liegt häufig an der Grenzlinie zwischen offenen und bewachsenen Bereichen sowie in lichten Waldhabitaten. In Tallagen ist die Äskulapnatter häufig an Böschungen von Fließgewässern mit Ufergehölzstreifen oder Hecken anzutreffen. Typische Habitate anthropogener Herkunft sind Lesesteinmauern, Holzstöße, Komposthaufen und Gebäude. Oft ist die Art auch in Siedlungsräumen, wie Parkanlagen, Friedhöfen, Wein- und Obstgärten, zu beobachten. Grundsätzlich eher bodenbewohnend, klettert die Äskulapnatter auch gerne auf Bäume.

In **Traiskirchen** gibt es zahlreiche Beobachtungen sowohl aus der Weinbaulandschaft, aber auch aus dem Siedlungsgebiet (z.B. Schlosspark Tribuswinkel). Aus diesem Bereich gibt es Berichte von Überwinterungen in Häusern, Eiablagen in Komposthaufen oder regelmäßigen Aufenthalten in Siedlungsnähe. Die Äskulapnatter ist somit eine durchaus häufige Schlangenart in geeigneten Lebensräumen.

Die Äskulapnatter ist durch die Fauna-Flora-Habitat-Richtlinie EU-weit geschützt. Gefährdungsursachen sind vor allem landwirtschaftliche Intensivierungsmaßnahmen, die eine allgemeine Verschlechterung der Lebensräume, weniger Nahrung und knapper werdende Eiablageplätze sowie Überwinterungsquartiere bewirken. In Siedlungsnähe stellen neben dem Autoverkehr auch frei laufende Hauskatzen eine Gefahrenquelle für Reptilien dar. Die Äskulapnatter kann durch die Schaffung bzw. Erhaltung ungestörter („verwilderter“) Randbereiche mit integrierten Kleinstrukturen (Totholz, Reisig-, Laub-, Steinhaufen) gefördert werden. Durch die Anlage von Komposthaufen können in Gärten Eiablageplätze geschaffen werden.

### Würfelnatter (*Natrix tessellata*)

Bei der Würfelnatter handelt es sich um die seltenste Schlangenart des Biosphärenparks. Das Hauptverbreitungsgebiet erstreckt sich entlang der Schwechat im Helenental von Mayerling bis in das Stadtgebiet von Baden. Außerdem kommt die Würfelnatter am Wienerwaldsee sowie an der Mündung und am Abfluss der Wien vor. Als stark aquatisch adaptiertes Reptil besiedelt die Würfelnatter gut besonnte und reich strukturierte Abschnitte an Gewässern, die sich durch ein hohes Angebot an Jungfischen als Nahrungsgrundlage auszeichnen. Die Vorkommen befinden sich hinsichtlich der Populationsgrößen und des Vernetzungsgrades gegenwärtig in einem sehr guten Erhaltungszustand. Beeinträchtigungen sind durch die zunehmende Ausbreitung von Neophyten entlang der Flussufer sowie das abschnittsweise Fehlen eines Pufferstreifens entlang von landwirtschaftlichen Flächen festzustellen.

In **Traiskirchen** konnte die Würfelnatter bisher nur außerhalb der Grenzen des Biosphärenparks an der Schwechat, am Mühlbach und am Wiener Neustädter Kanal vereinzelt nachgewiesen werden.

### 5.3.3 Heuschrecken

Heuschrecken und Fangschrecken eignen sich aufgrund ihrer gut bekannten Ökologie, ihrer vergleichsweise leichten Erfassbarkeit und der Fülle an aktueller faunistischer und ökologischer Literatur aus Mitteleuropa sehr gut als Indikatorgruppe zur naturschutzfachlichen Beurteilung von Lebensräumen. Da der Großteil der Arten an gehölzarme Lebensräume gebunden ist, können sie vor allem in der offenen und halboffenen, landwirtschaftlich genutzten Kulturlandschaft bei der Beurteilung des Zustandes von Schutzgebieten und der Erstellung von Pflegeplänen nützlich sein.

Hinsichtlich der Bedeutung der Wienerwaldwiesen für die heimische Heuschreckenfauna, kommt insbesondere den Trockenrasen an der Thermenlinie unter faunistischen wie faunengeographischen Aspekten ein besonderer Naturschutzstellenwert zu (ZUNA-KRATKY 1994). Andererseits hat sich auch in den extensiv genutzten Mager- und Feuchtwiesen der zentralen Anteile des Wienerwaldes eine reichhaltige Heuschreckenfauna mit zahlreichen österreichweit gefährdeten Arten bis heute erhalten (BERG & ZUNA-KRATKY, unpubl. Archiv „Orthopterenkartierung Ostösterreich“).

Aus der Fülle der Heuschrecken des Wienerwaldes ist es zur naturschutzfachlichen Bewertung der Offenlandlebensräume des Biosphärenparks sinnvoll, eine Auswahl an Indikatorarten zur Bewertung des Offenlandes zu treffen (vgl. ZUNA-KRATKY & BERG 2004). Diese sollten eine enge Bindung an spezielle, schützenswerte Lebensräume aufweisen und aufgrund ihres Gefährdungsstatus bzw. ihres Schutzstatus von besonderer naturschutzfachlicher Bedeutung sein.

In Tabelle 8 sind alle Heuschreckenarten aufgelistet, die als Indikatorarten im Zuge der Offenland-erhebung im Gemeindegebiet nachgewiesen wurden. Nachfolgend werden die Arten beschrieben. Aufgrund der nicht flächendeckenden Untersuchung ist die Artenliste nicht vollständig.

Deutscher Artname	Lateinischer Artname	RL AT	RL NÖ	FFH-RL
Große Plumpschrecke	<i>Isophya modestior</i>	DD	6	-
Graue Beißschrecke	<i>Platycleis albopunctata grisea</i>	NT	4	-
Südliche Strauschschrecke	<i>Pholidoptera fallax</i>	NT	3	-
Steppen-Sattelschrecke	<i>Ephippiger ephippiger</i>	VU	3	-
Große Sägeschrecke	<i>Saga pedo</i>	EN	1	Anhang IV
Italienische Schönschrecke	<i>Calliptamus italicus</i>	VU	3	-
Blaulügelige Ödlandschrecke	<i>Oedipoda caerulescens</i>	NT	-	-
Gottesanbeterin	<i>Mantis religiosa</i>	VU	3	-

**Tabelle 8: Naturschutzfachlich relevante Heuschreckenarten in der Gemeinde Traiskirchen**

Erklärung Abkürzungen:

RL AT Rote Liste Österreichs nach BERG et al. 2005

RE – Regional ausgestorben, EN - Stark gefährdet, VU - Gefährdet, NT - Potentiell gefährdet, LC - Nicht gefährdet, DD - Ungenügende Datengrundlage

RL NÖ Rote Liste Niederösterreichs nach BERG & ZUNA-KRATKY 1997

0 – Ausgestorben oder verschollen, 1 – Vom Aussterben bedroht, 2 – Stark gefährdet, 3 – Gefährdet, 4 – Potentiell gefährdet, 5 – Gefährdungsgrad nicht genau bekannt, 6 – Nicht genügend bekannt

FFH-RL Fauna-Flora-Habitat-Richtlinie

Anhang II – Arten von gemeinschaftlichem Interesse, für deren Erhaltung besondere Schutzgebiete ausgewiesen werden müssen, Anhang IV – Streng zu schützende Arten von gemeinschaftlichem Interesse

**Große Plumpschrecke (*Isophya modestior*)**

Lebensraum: Wienerwald-Fettwiesen

Die Große Plumpschrecke ist eine in Österreich sehr lokal verbreitete Heuschrecke von Saumstrukturen und spät gemähten Fettwiesen und auf den südöstlichen und zentralen Wienerwald beschränkt. Am Eichkogel und im Raum Gießhübl scheint die Art gesichert. Die größte Gefahr droht auf den Brachestandorten sowie auf den Mähwiesen durch zu frühe Mahd oder Nutzungsaufgabe (z.B. Gainfarn).

In **Traiskirchen** kommt die Große Plumpschrecke zerstreut im Grenzbereich zu Pfaffstätten vor, sie ist aber aufgrund ihrer nächtlichen Lebensweise und des kaum hörbaren Gesangs nur schwer nachweisbar.

**Graue Beißschrecke (*Platycleis albopunctata grisea*)**

Lebensraum: Rohbodenstandorte

Die Graue Beißschrecke ist eine klassische Art von Pionierstandorten, die durch periodische Störungen offen gehalten werden. Sie bevorzugt trockene und warme Lebensräume mit unterschiedlich dichter Vegetation. Sie besiedelt Halbtrocken- und Trockenrasen, Felssteppen, Steinbrüche und Böschungen mit einem Mosaik aus offenen Bodenstellen und höherer Vegetation. Die Vorkommen sind vor allem im Osten und Süden des Wienerwaldes konzentriert.

In der Weinbaulandschaft von **Traiskirchen** ist diese Art regelmäßig im Gebiet Mandelhöhe-Urbanuskapelle-Busserltunnel anzutreffen.

**Südliche Strauschschrecke (*Pholidoptera fallax*)**

Lebensraum: Magerwiesen/-weiden

Der typische Lebensraum der Südlichen Strauschschrecke sind strukturreiche Trockenrasen, im Wienerwald werden jedoch auch frische bis feuchte, zum Teil recht eintönig wirkende Mähwiesen in günstiger Lage besiedelt. In thermisch begünstigten, extensiv genutzten und krautreichen Wiesen kann sie größere Häufigkeit erzielen (ZUNA-KRATKY 1994). Sie weist eine gewisse Toleranz gegenüber Verbrachung auf und kann somit noch in länger unbewirtschaftetem Grünland eine Zeitlang überdauern.

Die Südliche Strauschschrecke ist eine Spezialität des Wienerwaldes, die in den Magerwiesen, vor allem im Karbonat-Wienerwald südlich des Wienflusses mit Schwerpunkt entlang der Thermenlinie, im Raum Kaltenleutgeben und im südlichen Wienerwald bis Altenmarkt eines der wichtigsten österreichischen Vorkommen aufweist. In **Traiskirchen** gibt es Nachweise dieser Art von Trockenlebensräumen am Osterglockenhügel.



**Steppen-Sattelschrecke (*Ephippiger ephippiger*)**

Lebensraum: (Halb-)Trockenrasen

Die Steppen-Sattelschrecke ist eine wärmeliebende Art von trockenen, besonnten Saumstandorten, die auf ehemaligen Trockenrasen aber auch in klimatisch begünstigten Wald-Offenland-Übergangsbereichen vorkommt. Gerade diese Übergangsbereiche sind botanisch oft wenig attraktiv bzw. weisen keine besonderen Arten auf. Aus tierökologischer Sicht haben sie jedoch große Bedeutung und sollen durch die Offenlandzonierung erfasst werden. Die aktuelle Verbreitung dieser Art ist weitgehend auf den südöstlichen Wienerwald beschränkt. Sie besiedelt hier vorwiegend Waldsaumbereiche im Nahbereich zu Trockenrasen, aber auch Waldlichtungen innerhalb geschlossener Wälder.

In **Traiskirchen** ist die Steppen-Sattelschrecke regelmäßig in den mit einzelnen Büschen durchsetzten Trockenrasen am Osterglockenhügel zu finden.

**Große Sägeschrecke (*Saga pedo*)**

Lebensraum: (Halb-)Trockenrasen

Die Große Sägeschrecke besiedelt Wiesen und langgrasige Weiden an wärmebegünstigten Hängen. Als geschützte Art der Fauna-Flora-Habitat-Richtlinie hat diese stark gefährdete Art besonders große naturschutzfachliche Bedeutung bei der Bewertung von Offenlandlebensräumen im Wienerwald. Während die Vorkommen auf Trockenrasen an der Thermenlinie zu den größten in Mitteleuropa gehören und derzeit einen guten Erhaltungszustand aufweisen, sind die verstreuten Nachweise aus dem eigentlichen Wienerwald nur mehr historisch belegt und konnten auch bei den Kartierungen nicht mehr bestätigt werden, da vielfach geeignete Trockenrasen verbuscht sind. Die größte Gefährdung liegt im Zuwachsen der Trockenrasen durch Gehölze. Durch Entbuschungsmaßnahmen und großzügiges Auflichten von Waldrändern könnte diese Art gefördert werden.

Aus **Traiskirchen** gibt es regelmäßige Nachweise der Großen Sägeschrecke an geeigneten Standorten am Osterglockenhügel. Aufgrund der Erderwärmung ist mit einer Zunahme zu rechnen, solange geeignete Habitate vorhanden sind.

**Italienische Schönschrecke (*Calliptamus italicus*)**

Lebensraum: Rohbodenstandorte

Die Italienische Schönschrecke ist eine klassische Art von Pionierstandorten, die durch periodische Störungen offen gehalten werden. Sie lebt in trockenen Magerwiesen, seltener auch in warmen, spärlich bewachsenen Waldschlägen. Die Vorkommen sind vor allem im Osten und Süden des Wienerwaldes konzentriert. Auf Trockenrasen ist die Verfilzung offener Böden der Hauptgrund für geringe Populationsdichten (z.B. Eichkogel), allerdings ist die Art hier meist in den Randlagen recht häufig (Weingärten, Brachen).

Hauptursache für den starken Rückgang der Schönschrecke ist die Zerstörung großflächiger Trockenlebensräume durch Umwandlung in Ackerland bzw. durch Aufforstung oder Verbuschung. Aufgrund der hohen Mobilität der Art können Kiesdächer und extensiv begrünte Flachdächer einen wertvollen Ersatzlebensraum darstellen.

In der Weinbaulandschaft von **Traiskirchen** ist diese Art regelmäßig und an manchen Stellen sogar sehr häufig anzutreffen, etwa auf Trockenrasen knapp nördlich der Urbanuskapelle sowie im Bereich der Schwechat-Auen.

**Blaufügelige Ödlandschrecke (*Oedipoda caerulea*)**

Lebensraum: Rohbodenstandorte

Die Blaufügelige Ödlandschrecke ist eine klassische Art von Pionierstandorten, die durch periodische Störungen offen gehalten werden. Sie benötigt Standorte mit lückiger Vegetationsdecke, da die Eier in den lockeren, sandigen oder erdigen Boden abgelegt werden. Die Art ist schon seit Anbeginn orthopterologischer Aufzeichnungen aus dem Wienerwald bekannt, hatte jedoch nach einem massiven Rückgang geeigneter Standorte erst seit Ende der 1990er Jahre nach einer Serie trocken-warmer Sommer in vielen Bereichen des Wienerwaldes wieder Fuß fassen können. Die Vorkommen sind vor allem im Osten und Süden des Wienerwaldes konzentriert. Pflegemaßnahmen zielen auf den Erhalt bzw. die Schaffung von großflächigen Pionierflächen mit einem geringen Deckungsgrad der Krautschicht. Wichtig dabei ist eine strukturreiche Oberfläche mit offenen, vegetationslosen Stellen sowie dichteren Vegetationshorsten.

In **Traiskirchen** ist die Blaufügelige Ödlandschrecke an geeigneten Standorten häufig, etwa in der Weinbaulandschaft westlich von Traiskirchen.

**Gottesanbeterin (*Mantis religiosa*)**

Lebensraum: (Halb-)Trockenrasen

Die Gottesanbeterin zählt zur Familie der Fangschrecken und ist die einzige, in Europa beheimatete Art dieser Gattung. Das erste Beinpaar ist zu Fangbeinen umgebildet, mit denen die Beute festgehalten wird. Die Tiere verharren oft stundenlang bewegungslos in der Vegetation und warten auf Beute. Dabei sind die Vorderbeine erhoben und „wie zum Gebet“ geschlossen, worauf der Name dieser Art zurückzuführen ist. Die Gottesanbeterin bewohnt warme und trockene Biotope mit hohen Wiesen und Sträuchern. Optimal durch die grüne Färbung getarnt, halten sich die Tiere vor allem in dichtem Pflanzengewirr von Hochstauden und besonnten Weg- und Waldrändern auf. Die Gottesanbeterin ist durch den Einsatz von Bioziden, durch zu intensive Pflege von Feld- und Straßenrainen, Verbuschung von Trockenlebensräumen, Zerstörung von „G'stettn“ und Grünland sowie Zerschneidung ihrer Lebensräume zwar noch immer stellenweise gefährdet, jedoch breitet sie sich aktuell infolge der Klimaerwärmung aus.

Die kleinräumigen Strukturen in der Weinbaulandschaft von **Traiskirchen** begünstigen die Gottesanbeterin, sodass sie schon vor der Klimaerwärmung durchaus regelmäßig hier zu finden war. Heute ist sie in geeigneten Lebensräumen, etwa an den Böschungen der Südbahn recht häufig.

## 5.4 Schutz- und Erhaltungsziele in der Gemeinde

- **Erhaltung, Entwicklung und kleinteiliges Management einer reichstrukturierten Weinbaulandschaft und Neuschaffung von Strukturelementen** (Hecken, trockene Weingartenbrachen, Trockensteinmauern, Steinhaufen, Totholzhaufen etc.), u.a. als Lebensraum für Heide-lerche und Smaragdeidechse und für eine teils stark gefährdete Flora. Förderung von biologischem Weinbau mit Pestizidverzicht, sowie Schaffung von Strukturen, um Nützlingen Lebensraum zu bieten. Erhaltung und Pflanzung von Einzelbäumen/Obstbäumen.
- **Schutz und Pflege (Entbuschung) der verbleibenden Trockenrasen am Osterglockenhügel und beim Busserltunnel**, u.a. bei Landschaftspflegeeinsätzen mit Freiwilligen.
- Motivierung von Grundeigentümern zur **ökologisch verträglicheren Bewirtschaftung** (z.B. Erhaltung oder Neuschaffung von Hecken, Einzelbäumen, Rainen, angepasste Mahd von Böschungen etc.). Förderung nachhaltiger Landwirtschaftsformen, wie zum Beispiel Biolandbau oder Teilnahme am ÖPUL-Förderprogramm.
- **Naturschutzfachliches Böschungsmanagement** zur Aufrechterhaltung einer artenreichen Flora und Fauna, u.a. auf den Bahnböschungen der Südbahn. Anpassung der Mahdzeitpunkte an die Ansprüche seltener Pflanzen- und Tierarten. Abtransport des Mähgutes.
- Weitgehende **Erhaltung aller noch vorhandener Steinriegel und Steinmauern** sowie **mosaikartiges Offenhalten** (d.h. besonnte Lücken ausschneiden und daneben jedenfalls Gehölze erhalten, da diese als wichtiges Versteck dienen).
- **Keine (weitere) Versiegelung von wertvollen Ackerflächen.**
- **Schaffung von blühenden Trittsteinen zur Vernetzung** durch ökologische Grünflächenpflege von Gemeindeflächen auch im Siedlungsgebiet.

## 6. Literatur

DRUCKWERKE DES BIOSPHÄRENPAK WIENERWALD (Download unter [www.bpww.at](http://www.bpww.at))

**Wälder im Wienerwald**

**Wiesen und Weiden im Wienerwald**

**Trockenrasen im Wienerwald**

**Weinbaulandschaften im Wienerwald**

BARKMANN, J.J. 1989: A critical evaluation of minimum area concepts. *Vegetatio* 85, pp. 89-104.

BAUER, H.-G., BEZZEL, E. & FIEDLER, W. (Hrsg.) 2005: Das Kompendium der Vögel Mitteleuropas. Band 1. Nonpasseriformes – Nichtsperlingsvögel. Aula-Verlag, Wiebelsheim, 808 pp.

BAUMGÄRTEL, R. 2008: Der Eschen-Ahorn (*Acer negundo*) am nördlichen Oberrhein. Beitrag zur naturschutzfachlichen Einschätzung eines Neophyten. *Bot. Natsch. Hess.* 21, pp. 5-9.

BERG, H.-M., BIERINGER, G. & ZECHNER, L. 2005: Rote Liste der Heuschrecken (Orthoptera) Österreichs. In: ZULKA, K.P. (Red.): Rote Liste gefährdeter Tiere Österreichs. Checklisten, Gefährdungsanalysen, Handlungsbedarf. Teil 1: Säugetiere, Vögel, Heuschrecken, Wasserkäfer, Netzflügler, Schnabelfliegen, Tagfalter. Grüne Reihe des Bundesministeriums für Land- und Forstwirtschaft, Umwelt und Wasserwirtschaft (Gesamtherausgeberin Ruth Wallner) Band 14/1. Wien, Böhlau, pp. 167-209.

BERG, H.-M. & ZUNA-KRATKY, T. 1992: Die Brutvögel des Wienerwaldes. Eine kommentierte Artenliste (Stand August 1991). *Vogelkdl. Nachr. Ostösterr.* 3, pp. 1-11.

BERG, H.-M. & ZUNA-KRATKY, T. 1994: „Projekt Wienerwaldwiesen“ – Vorschläge zur Ausweisung von Vorrangflächen für ein naturschutzverträgliches Management aus zoologischer Sicht (Vögel, Heuschrecken). Unveröff. Bericht, 11 pp. mit Anhang.

BERG, H.-M. & ZUNA-KRATKY, T. 1997: Rote Liste ausgewählter Tiergruppen Niederösterreichs. Heuschrecken und Fangschrecken (Insecta: Saltatoria, Mantodea). Amt der NÖ Landesregierung, Abteilung Naturschutz, Wien, 112 pp.

BIRDLIFE ÖSTERREICH 2014: Österreichischer Bericht gemäß Artikel 12 der Vogelschutzrichtlinie, 2009/147/EG Berichtszeitraum 2008 bis 2012. Interner Bericht, Langfassung. Im Auftrag der österreichischen Bundesländer. BirdLife Österreich, Wien, 247 pp.

BÖHMER, H.J., HEGER, T. & TREPL, L. 2000: Fallstudien zu gebietsfremden Arten in Deutschland gemäß Beschluss-/Abschnittsnr. V/8 und V/19 der 5. Vertragsstaatenkonferenz des Übereinkommens über die biologische Vielfalt. Umweltbundesamt II 1.3, 15 pp.

BOTTOLIER-CURTET et al. 2012: Light interception principally drives the understory response to boxelder invasion in riparian forests. *Biol. Invasions* 14, pp. 1445-1458.

BRENNER, H. 2014: Totholz in Kernzonen und bewirtschafteten Wäldern des Biosphärenpark Wienerwald. *Wissenschaftliche Mitteilungen Niederösterreichisches Landesmuseum* 25: pp. 137-156.

BRENNER, H., DROZDOWSKI, I., MRKVICKA A., STAUDINGER, M. 2014: Beweissicherung und Biodiversitätsmonitoring in den Kernzonen des Biosphärenpark Wienerwald – Einführung und Methodik, *Wissenschaftliche Mitteilungen Niederösterreichisches Landesmuseum* 25: pp. 89-136.

- BRUNNER, K. & SCHNEIDER, P. (Hrsg.) 2005: Umwelt Stadt – Geschichte des Natur- und Lebensraums Wien. Böhlau Verlag Wien.
- CABELA, A., GRILLITSCH, H. & TIEDEMANN, F. 1997: Rote Listen ausgewählter Tiergruppen Niederösterreichs – Lurche und Kriechtiere (Amphibia, Reptilia), 1. Fassung 1995, Amt der NÖ Landesregierung, Abteilung Naturschutz, Wien, 88 pp.
- CABELA, A., GRILLITSCH, H. & TIEDEMANN, F. 2001: Atlas zur Verbreitung und Ökologie der Amphibien und Reptilien in Österreich. Umweltbundesamt, Wien.
- CLEGG, L.M. & GRACE, J. 1974: The distribution of *Heracleum mantegazzianum* (Somm. & Levier) near Edinburgh. Transactions from the Proceedings of the Botanical Society of Edinburgh 42.
- DVORAK, M. & BERG, H.-M. 2009: Wienerwald. pp. 188-199. In: DVORAK, M. (Hrsg.): Important Bird Areas. Die wichtigsten Gebiete für den Vogelschutz in Österreich. Verlag des Naturhistorischen Museums Wien, Wien, 576 pp.
- DVORAK, M. et al. 2014: Verbreitung und Bestand waldbewohnender Vogelarten des Anhangs I der EU-Vogelschutzrichtlinie im Biosphärenpark Wienerwald. In: Biodiversitätsmonitoring in den Wäldern des Biosphärenpark Wienerwald. Wissenschaftliche Mitteilungen aus dem Niederösterreichischen Landesmuseum, 25. Band 2014, St. Pölten, pp. 475-502.
- EBERSTALLER-FLEISCHANDERL, D., EBERSTALLER, J., SCHRAMAYR, G., FISCHER, H. & KRAUS, E. 2008: Ufervegetationspflege unter Berücksichtigung schutzwasserwirtschaftlicher und ökologischer Anforderungen. Wasser Niederösterreich und Lebensministerium (Hrsg.), 115 pp.
- EDER, R. 1908: Die Vögel Niederösterreichs. Selbstverlag, 108 pp.
- ELLENBERG, H. 1986: Vegetation Mitteleuropas mit den Alpen in ökologischer Sicht. 4. verb. Auflage. Eugen Ulmer Verlag.
- ELLMAUER, T. (Hrsg.) 2005: Entwicklung von Kriterien, Indikatoren und Schwellenwerten zur Beurteilung des Erhaltungszustandes der Natura 2000-Schutzgüter, Band 3: Lebensraumtypen des Anhangs I der Fauna-Flora-Habitat-Richtlinie; Im Auftrag der neun österreichischen Bundesländer, des Bundesministerium für Land- und Forstwirtschaft, Umwelt und Wasserwirtschaft und der Umweltbundesamt GmbH, Wien, 616 pp.
- ESCH, R.E. et al. 2001: Common allergenic pollens, fungi, animals and arthropods. Clin. Rev. Allerg. Immun. 21, pp. 261-292.
- ESSL, F. & RABITSCH, W. 2002: Neobiota in Österreich. Umweltbundesamt Wien (Hrsg. und Medieninhaber), 432 pp.
- ESSL, F. & RABITSCH, W. 2004: Österreichischer Aktionsplan zu gebietsfremden Arten (Neobiota). Lebensministerium (Hrsg. und Medieninhaber), 26 pp.
- ESSL, F. & WALTER, J. 2002: Ausgewählte neophytische Gefäßpflanzenarten Österreichs. Grüne Reihe des Bundesministeriums für Landwirtschaft und Forstwirtschaft, Umwelt und Wasserwirtschaft.
- ESSL, F. & WALTER, J. 2005: Ausgewählte Neophyten. In: WALLNER, R.M. (Hrsg.): Aliens. Neobiota in Österreich. Böhlau, Wien, pp. 49-100.



- FEURDEAN, A. ET AL 2018: Biodiversity-rich European grasslands: Ancient forgotten ecosystems. *Biological Conservation* 228: 224-232.
- FLADE, M. 1994: Die Brutvogelgemeinschaften Mittel- und Norddeutschlands – Grundlagen für den Gebrauch vogelkundlicher Daten in der Landschaftsplanung. IHW-Verlag, Berlin, 552 pp.
- FOET, M.-C. 2010: Der Wiener Grüngürtel: Leistungen und Nutzen für die Gesellschaft. Masterarbeit Universität für Bodenkultur, Wien, pp. 171.
- FRÜHAUF, J. 2004: Die Bedeutung der Wienerwaldwiesen für Vögel, Ökologie und Naturschutzrelevanz, Probleme und Chancen. In: AMERDING, D.: Schutz und Pflege der Wienerwaldwiesen 2004. Fachtagung in Purkersdorf, 6. Mai 2004. Ausgewählte Referate. Eigenverlag Dieter Amerding, Höllein/Donau, pp. 53-76.
- FRÜHAUF, J. 2005: Rote Liste der Brutvögel (Aves) Österreichs. In: ZULKA, K.P. (Red.): Rote Liste gefährdeter Tiere Österreichs. Checklisten, Gefährdungsanalysen, Handlungsbedarf. Teil 1: Säugetiere, Vögel, Heuschrecken, Wasserkäfer, Netzflügler, Schnabelfliegen, Tagfalter. Grüne Reihe des Bundesministeriums für Land- und Forstwirtschaft, Umwelt und Wasserwirtschaft (Gesamtherausgeberin Ruth Wallner) Band 14/1. Wien, Böhlau, pp. 63-165.
- GLUTZ, U.N. & BAUER, K. 1985: Handbuch der Vögel Mitteleuropas. Band 10. Aula. Wiesbaden, 1184 pp.
- GLUTZ, U.N. & BAUER, K. 1988: Handbuch der Vögel Mitteleuropas. Band 11. Aula. Wiesbaden, 727 pp.
- GLUTZ, U.N. & BAUER, K. 1993: Handbuch der Vögel Mitteleuropas. Band 13. Aula. Wiesbaden, 2178 pp.
- GOLLMANN, G. 2007: Rote Liste der in Österreich gefährdeten Lurche (Amphibia) und Kriechtiere (Reptilia). In: ZULKA, K.P. (Red.): Rote Liste gefährdeter Tiere Österreichs. Checklisten, Gefährdungsanalysen, Handlungsbedarf. Teil 2: Kriechtiere, Lurche, Fische, Nachtfalter, Weichtiere. Grüne Reihe des Bundesministeriums für Land- und Forstwirtschaft, Umwelt und Wasserwirtschaft (Gesamtherausgeberin Ruth Wallner) Band 14/2. Wien, Böhlau, pp. 37-60.
- GRUNICKE, U. 1996: Populations- und ausbreitungsbiologische Untersuchungen zur Sukzession auf Weinbergsbrachen am Keuperstufenrand des Remstals. Diss. Bot. 261, 210 pp.
- HARTMANN, E. & KONOLD, W. 1995: Späte und Kanadische Goldrute (*Solidago gigantea* et *canadensis*): Ursachen und Problematik ihrer Ausbreitung sowie Möglichkeiten ihrer Zurückdrängung. In: BÖCKER, R., GEBHARDT, H., KONOLD, W., SCHMIDT-FISCHER, S. (Hrsg.): Gebietsfremde Pflanzenarten. Auswirkungen auf einheimische Arten, Lebensgemeinschaften und Biotope, pp. 92-104.
- HARTMANN, E., SCHULDES, H., KÜBLER, R. & KONOLD, W. 1995: Neophyten. Biologie, Verbreitung und Kontrolle ausgewählter Arten. Ecomed-Verlag, Landsberg, 301 pp.
- HEJDA, P., PYSEK, P. & JAROSIK, V. 2009: Impact of invasive plants on the species richness, diversity and composition of invaded communities. *J.Ecol.* 97, pp. 393-403.
- HELLMAYR, C.F. 1933: Notizen über Mödlinger Beobachtungen. *Berichte Sect. Ornithologie. Verh.Zool.-Bot.Ges. Wien* 83, pp. 23-24.

- HÖLZINGER, J. 1987: Die Vögel Baden-Württembergs. Gefährdung und Schutz. Band 1/2. Karlsruhe, pp. 725-1420.
- HOLZNER, W. et al. 1995: Wienerwaldwiesen – Eine Studie zur Erhaltung der Wiesen und Weiden im Bereich des Wienerwaldes, i.A. des Vereins „NÖ-Wien-Gemeinsame Erholungsräume“, unveröffentlicht.
- KOWARIK, I. 2010: Biologische Invasionen – Neophyten und Neozoen in Mitteleuropa. 2. Auflage Verlag Eugen Ulmer, Stuttgart, 492 pp.
- KÜBLER, R. 1995: Versuche zur Regulierung des Riesen-Bärenklaus (*Heracleum mantegazzianum*). In: BÖCKER, R., GEBHARDT, H., KONOLD, W. & SCHMIDT-FISCHER, S. (Hrsg.): Gebietsfremde Pflanzenarten. Auswirkungen auf einheimische Arten, Lebensgemeinschaften und Biotope, pp. 83-87.
- MEYER, A.H. & SCHMID, B. 1991: Der Beitrag der Populationsbiologie zum Verständnis biologischer Invasionen. Verh. Ges. Ökol. 21, pp. 285-294.
- MORACOVA, L., PYSEK, P., KRINKE, L., PERGL, J., PERGLOVA, I. & THOMPSON, K. 2007: Seed germination, dispersal and seed bank in *Heracleum mantegazzianum*. In: PYSEK, P., COCK, M.J.M., NENTWIG, W. & RAVN, H.P. (Eds.) 2007: Ecology and management of giant hogweed (*Heracleum mantegazzianum*). CAB International, Wallingford, pp. 74-91.
- NIKLFIELD, H. & SCHRATT-EHRENDORFER, L. 1999: Rote Liste gefährdeter Farn- und Blütenpflanzen (Pteridophyta und Spermatophyta) Österreichs. Rote Listen gefährdeter Pflanzen Österreichs, 2. Auflage (ed H. Niklfeld), pp. 33-151. Bundesministerium für Umwelt, Austria medienservice, Graz.
- OCHSMANN, J. 1996: *Heracleum mantegazzianum* Sommier & Levier (Apiaceae) in Deutschland. Untersuchung zur Biologie, Verbreitung, Morphologie und Taxonomie. Feddes Repert. 107, pp. 555-595.
- ÖWAV 2013: ÖWAV-Merkblätter „Neophyten“. Österreichischer Wasser- und Abfallwirtschaftsverband (Hrsg.), Wien.
- OFENBÖCK, G. (Red.) 2013: Aquatische Neobiota in Österreich. Bericht des Bundesministeriums für Land- und Forstwirtschaft, Umwelt und Wasserwirtschaft. Wien, 160 pp.
- PANROK, A. 2009: Thermenlinie. In: DVORAK, M. (Hrsg.): Important Bird Areas. Die wichtigsten Gebiete für den Vogelschutz in Österreich. Verlag des Naturhistorischen Museums Wien, Wien, pp. 176-187.
- PANROK, A. 2011: Aktuelle Vorkommen ausgewählter Vogel-, Fang- und Heuschrecken-Arten. Kommentierte Artenliste. Projekt „Offenlandkartierung im Biosphärenpark Wienerwald 2011“, Teilgebiet Thermenlinie. Unveröff. Bericht im Auftrag des Biosphärenpark Wienerwald Management, 35 pp.
- PYSEK, P. 1991: *Heracleum mantegazzianum* in the Czech Republic: dynamics of spreading from the historical perspective. Folia Geobot. Pytotax. 26, pp. 439-454.
- PYSEK, P., COCK, M.J.M., NENTWIG, W. & RAVN, H.P. (Eds.) 2007: Ecology and management of giant hogweed (*Heracleum mantegazzianum*). CAB International, Wallingford, 324 pp.
- PYSE, P., LAMBTON, P.W., ARIANOUTSOU, M., KÜHN, I., PINO, J. & WINTER, M. 2009: Alien vascular plants of Europa. In: DAISIE, Handbook of alien species in Europe. Springer, Dordrecht, pp. 43-61.

- RAGGER, M. 2000: Siedlungsdichte und Habitatnutzung der Heidelerche (*Lullula arborea*) an der Thermenlinie (Niederösterreich). *Egretta* 43, pp. 89-111.
- SAUBERER, N., BIERINGER, G., GEREBEN-KRENN, B.-A., HOLZINGER, W., MILASOWSKY, N., PANROK, A., SCHUH T., TILL, W. & ZULKA, K.P. 2016: Flora, Fauna und Management der Trockenlebensräume beim „Busserltunnel“, dem ältesten Bahntunnel Österreichs (Niederösterreich, Traiskirchen). *Biodiversität und Naturschutz in Ostösterreich – BCBEA 2/1*: 71-96.
- SAUBERER, N. & TILL, W. 2015: Die Flora der Stadtgemeinde Traiskirchen in Niederösterreich: Eine kommentierte Artenliste der Farn- und Blütenpflanzen. *Biodiversität und Naturschutz in Ostösterreich – BCBEA 1/1*: 3-63
- STADLER, P. 2010: Die frühneolithische Siedlung von Brunn am Gebirge, Flur Wolfholz – aktuelle Forschungsergebnisse. *Archäologische Forschungen in Niederösterreich* 4, pp. 7-16.
- STAUDINGER, M. & SCHEIBLHOFER, J. 2014: Beweissicherung und Biodiversitätsmonitoring in den Kernzonen des Biosphärenpark Wienerwald – Gefäßpflanzen. Unveröffentlichter Bericht im Auftrag der Biosphärenpark Wienerwald Management GmbH, 759 pp.
- STAUDINGER, M. & WILLNER, W. 2014: Die Waldgesellschaften in den Kernzonen des Biosphärenpark Wienerwald. *Wiss. Mitt. Niederösterr. Landesmuseum* 25, Wien, pp. 269-296.
- THIELE, J., OTTE, A. & ECKSTEIN, R.L. 2007: Ecological needs, habitat preferences and plant communities invaded by *Heracleum mantegazzianum*. In: PYSEK, P., COCK, M.J.M, NENTWIG, W. & RAVN, H.P. (Eds.) 2007: Ecology and management of giant hogweed (*Heracleum mantegazzianum*). CAB International, Wallingford, pp. 126-143.
- WALSER, B. 1995: Praktische Umsetzung der Knöterichbekämpfung. In: BÖCKER, R., GEBHARDT, H., KONOLD, W. & SCHMIDT-FISCHER, S. (Hrsg.): Gebietsfremde Pflanzenarten. Auswirkungen auf einheimische Arten, Lebensgemeinschaften und Biotope, pp. 161-172.
- WILLNER, W. 2013: Pannonische Steppenrasen in Österreich. In: *Steppenlebensräume Europas – Gefährdung, Erhaltungsmaßnahmen und Schutz*. Erfurt: Thüringer Ministerium für Landwirtschaft, Forsten, Umwelt und Naturschutz, pp. 151-162.
- WONKA, E. 2011: Siedlungsausbreitung des Ballungsraumes Wien und deren Auswirkungen auf die Wienerwaldgemeinden (Band I). Herausgegeben vom Institut für Geographic Information Science – Österreichische Akademie der Wissenschaften und dem Stadtmuseum der Stadtgemeinde Klosterneuburg, pp. 90.
- ZUNA-KRATKY, T. 1993: Beobachtungen Brutzeit 1993. *Vogelkdl. Nachr. Ostösterr.* 4, pp. 162-182.
- ZUNA-KRATKY, T. 1994: Floristisch-faunistische Erhebungen im Naturwaldreservat „Himmelswiese“ bei Wien-Kalksburg. *Dipl.Arb.Univ.Bodenkultur Wien*, 101 pp. mit Anhang.
- ZUNA-KRATKY, T. & BERG, H.-M. 2004: Bewertung der Wienerwald-Wiesen aus Sicht des Vorkommens von Heuschrecken und Fangschrecken. Studie im Auftrag des Biosphärenpark Wienerwald. Orthopterenkartierung Ostösterreich und AG „Wienerwald“ von BirdLife Österreich, Wien, 10 pp.