

Vielfältige Natur in Leobersdorf



MIT UNTERSTÜTZUNG VON NIEDERÖSTERREICH UND WIEN UND EUROPÄISCHER UNION

Inhaltsverzeichnis

1.	Vorwort	4
2.	Allgemeines zum Biosphärenpark Wienerwald	5
2.1	Geographische Lage und Geologie	5
2.2	Geschichte	6
2.3	Rechtliche Grundlagen	7
2.3.1	Biosphärenpark	7
2.3.2	Europaschutzgebiet	9
2.3.3	Naturschutzgebiet	11
2.3.4	Landschaftsschutzgebiet	11
2.3.5	Naturpark	11
2.3.6	Naturdenkmal	12
2.3.7	Geschützte Biotope	12
2.3.8	Wiener Grüngürtel	12
3.	Naturraum im Biosphärenpark Wienerwald	13
3.1	Wald	14
3.2	Offenland	15
3.3	Gewässer	17
4.	Allgemeines zur Gemeinde Leobersdorf	18
4.1	Geographische Lage	18
4.2	Landschaftliche Beschreibung	20
4.3	Schutzgebiete	21
5.	Naturraum in der Gemeinde Leobersdorf	23
5.1	Wald	24
5.2	Offenland	25
5.2.1	Biotoptypen Offenland	25
5.2.2	FFH-Lebensraumtypen im Offenland	39
5.2.3	Bedeutende Offenlandflächen („Spitzenflächen“)	45
5.2.4	Flächen mit Handlungsempfehlung	48
5.2.5	Flächen mit Verbesserungspotential	49
5.2.6	Zusammenfassung Offenland	50
5.3	Gewässer	51
5.3.1	Fließgewässer	51
5.3.2	Neophytenproblematik und Bekämpfungsmethoden	52

5.4	Tierwelt.....	64
5.4.1	Vögel.....	64
5.4.2	Amphibien und Reptilien.....	79
5.4.3	Heuschrecken	85
5.5	Schutz- und Erhaltungsziele in der Gemeinde	88
6.	Literatur	89

Bearbeitung:

Biosphärenpark Wienerwald Management GmbH

Norbertinumstraße 9 • 3013 Tullnerbach

Telefon: +43 2233 54187

Email: office@bpww.at

<https://www.bpww.at>

Redaktion:

Mag. Johanna Scheiblhofer

Wolfgang Schranz

Stand: Mai 2022, Änderungen und Irrtümer vorbehalten. Alle Angaben dienen ausschließlich der Information. Wir übernehmen keine Gewähr für die Richtigkeit, Vollständigkeit und Aktualität dieser Angaben.

Titelbild: Naturdenkmal „Trockenrasen“ in Leobersdorf (Foto: BPWW/J. Scheiblhofer)

1. Vorwort

Der Wienerwald ist eines der größten zusammenhängenden Laubwaldgebiete Europas, das großflächig von Buchenwäldern dominiert wird. Bemerkenswert ist aber auch die Vielfalt der insgesamt 33 unterschiedlichen Waldtypen. Darunter sind besonders seltene Wälder, wie die österreichweit größten Flaum-Eichenbestände und die einzigartigen Schwarz-Föhrenwälder am Ostrand des Wienerwaldes. Gleichzeitig ist der Wienerwald eine in Mitteleuropa einzigartige Kulturlandschaft. Das Offenland mit seinen Wiesen, Weiden, Äckern und Weingärten und mit einer Fülle von kleinräumigen Landschaftselementen sowie seinen Fließgewässern ist ebenso prägend für den Wienerwald.

Der Wienerwald ist ein schon seit langer Zeit vom Menschen genutzter Natur- und Kulturraum. Bereits vor rund 7.600 Jahren wurden die ersten Menschen an der Thermenlinie mit bäuerlichen Siedlungen sesshaft und gestalteten ihre Umgebung maßgeblich. Der Weinbau prägt die Thermenlinie an den Ostabhängen des Wienerwaldes seit mehr als 2.000 Jahren. Die Besiedlung des zentralen Wienerwaldes begann mit der Gründung der ersten Klöster ab 1.100 n.Chr. Seither haben die Menschen das Gebiet mehr oder weniger intensiv gestaltet und verändert. Aus einer Naturlandschaft entstand eine sehr vielfältige Kulturlandschaft, deren ökologischer Wert jedoch nicht geringer ist, als jener der heute oft mit Nachdruck im Naturschutz hervorgehobenen Wildnis. Viele Lebensräume und Arten kommen im Wienerwald nur aufgrund der Bewirtschaftung der Landschaft durch den Menschen seit Jahrhunderten bzw. Jahrtausenden vor.

Die vielfältige Kulturlandschaft des Wienerwaldes mit Wiesen, Weingärten, Äckern, Hecken, Obstbäumen, Trockensteinmauern, Steinriegeln, Böschungen und vielem mehr, ist Lebensraum zahlreicher Tier- und Pflanzenarten. Das abwechslungsreiche Landschaftsbild ist außerdem ein wichtiger und hochwertiger Erholungsraum für den Menschen. Die Offenlandschaft ist seit ihrer Entstehung zahlreichen Veränderungen in der Bewirtschaftungsweise unterworfen. Starke Siedlungs- und Verkehrsflächenentwicklung, Materialabbau, Intensivierung aber auch Aufgabe der landwirtschaftlichen Bewirtschaftung und darauffolgende Wiederbewaldung sind Entwicklungen, denen sich Naturschützer heute stellen müssen. All diese Faktoren haben direkten Einfluss auf das Flächenausmaß und die ökologische Qualität der Offenlandflächen im Wienerwald. Zahlreiche, in der Vergangenheit ökologisch höchst wertvolle Offenlandgebiete sind heute verwaldet. Der menschlich verursachte Stickstoffeintrag aus der Luft, der durch Heizungen, Verkehr und Industrie entsteht, beschleunigt den Prozess. Der Nährstoffeintrag schädigt vor allem nährstoffarme Lebensräume, wie Trockenrasen.

Der Wienerwald ist ein Zentrum der biologischen Vielfalt in Europa. Hier treffen mit den Alpen und der pannonischen Tiefebene verschiedene biogeographische Regionen und Klimabereiche aufeinander. Die unterschiedlichen geologischen Bedingungen, der deutliche Höhenunterschied zwischen etwa 160 bis fast 900 m und nicht zuletzt die Tätigkeit des Menschen ließen eine vielfältige Kulturlandschaft im Offenland aber auch viele verschiedene Waldtypen entstehen. Sie sind Grundlage für einen außerordentlichen Reichtum an Arten und Lebensräumen und machen den Wienerwald zu einem Gebiet von besonderer naturschutzfachlicher, kultureller und regionalwirtschaftlicher Bedeutung.

Der Biosphärenpark Wienerwald ist eine Modellregion für nachhaltige Entwicklung. Die „Grüne Lunge Wiens“ ist als Lebens- und Erholungsraum für etwa 855.000 Menschen besonders wertvoll und schützenswert. Ziel ist es, die Natur zu schützen, wo Lebensräume und Arten diesen Schutz brauchen, und gleichzeitig die Region zu einer Lebensregion für verantwortungsvolles Wirtschaften und Handeln zu entwickeln.

2. Allgemeines zum Biosphärenpark Wienerwald

2.1 Geographische Lage und Geologie

Der Wienerwald ist eine hügelige bis leicht gebirgige Landschaft mit Seehöhen von 160 bis 890 m, die von zahlreichen kleineren Bach- und Flusstälern durchzogen wird. Er ist der nordöstliche Ausläufer der Ostalpen und eine Klima- und Wetterscheide, da seine Hügelzüge eine Barriere für die vorherrschenden feuchten, atlantischen Westwinde bilden. Sein Ostrand ist daher klimatisch begünstigt und von pannonischem Klima geprägt. Die Gesamtfläche des Gebietes beträgt rund 105.000 Hektar, wovon mehr als 60% bewaldet sind. Der Großteil des Biosphärenparks liegt in Niederösterreich, etwa 10.000 Hektar befinden sich auf Wiener Stadtgebiet in den Bezirken 13, 14, 16, 17, 18, 19 und 23. Das Triestingtal und das Gölsental begrenzen den Wienerwald nach Süden, die Große Tulln nach Westen. Im Norden fallen die Wienerwaldhöhen zum Tullnerfeld und zur Donau ab, im Osten mit der Thermenlinie zum Wiener Becken.

Nach dem vorherrschenden Grundgestein wird der Wienerwald in zwei geologische Bereiche eingeteilt. Der Flysch-Wienerwald („Sandstein-Wienerwald“) ist der östlichste Teil der Flyschzone und der weitaus größere Teil des Wienerwaldes. Im Norden fällt der Flysch-Wienerwald zum Tullnerfeld und zur Donau ab. Der im Südosten gelegene kalkalpine Wienerwald („Karbonat-Wienerwald“) ist der östlichste Ausläufer der Nördlichen Kalkalpen. Die Grenze zwischen Flysch- und Karbonat-Wienerwald beginnt nördlich von Kalksburg und verläuft nach Westen zwischen den Tälern der Reichen und der Dürren Liesing. Zum Karbonat-Wienerwald gehören in Wien der Neuberg und die Klausen bei Kalksburg sowie der Zugberg bei Rodaun. Bereits auf niederösterreichischem Gebiet liegen der Höllensteinzug zwischen Perchtoldsdorf/Kaltenleutgeben und Sparbach, der Anninger bei Mödling sowie der Lindkogel bei Baden und der westlich anschließende Peilstein.

Die Gesteine des Flysch-Wienerwaldes sind vielfältig. Es überwiegen Kalkmergel, Tonmergel und Sandsteine, die in ihrer chemischen Zusammensetzung recht verschieden sind. Für die Lebensräume und Arten ist wesentlich, dass in der Schichtfolge – oft kleinflächig – kalkreiche Gesteine mit kalkarmen bis kalkfreien abwechseln. Charakteristisch sind auch die Landschaftsformen der Flyschzone: Sanfte, von Natur aus bewaldete Hügel, Berge ohne deutliche Gipfel und enge, tief eingeschnittene, V-förmige Gräben und Täler prägen das Bild. Da Flysch oft tonreich und parallel geschichtet ist und die Schichtfolgen kaum ineinander verzahnt sind, neigen schon mäßig steile Hänge zu Rutschungen. Selbst nach geringen Niederschlägen fließt ein Großteil des Regenwassers im Flysch-Wienerwald oberflächlich ab, weil die Böden wenig Wasser aufnehmen können. Die sonst meist wenig Wasser führenden Bäche des Wienerwaldes schwellen dann sehr rasch an.

Im Karbonat-Wienerwald sind die vorherrschenden Gesteine Dolomite und Kalke. Diese sind weitgehend wasserdurchlässig, nicht nur wegen der reichlichen Klüfte und Risse, sondern vor allem wegen ihrer Löslichkeit in säurereichem Wasser. Die Böden im Karbonat-Wienerwald sind daher generell trockener. Quellen gibt es nur dort, wo wasserundurchlässige Schichten Quellhorizonte bilden. Stellenweise kommt im Karbonat-Wienerwald ein besonderer Bodentyp vor, die Terra Fusca („Kalkstein-Braunlehm“). Das sind sehr alte, entkalkte, nährstoffreiche, lehmige Böden mit fast auwaldartiger Vegetation. Auffallend ist das Vorkommen von Gipfel-Eschenwäldern mit Frühlings-Geophyten, d.h. früh im Jahr blühenden Zwiebel- und Knollenpflanzen, auf Bergrücken und Plateaus mit Terra Fusca.

2.2 Geschichte

Bereits in der Jungsteinzeit, vor etwa 7.600 Jahren, befanden sich am Rand des Wienerwaldes im heutigen Brunn am Gebirge und in Perchtoldsdorf erste bäuerliche Siedlungen (STADLER 2010). Die ersten sesshaften Menschen in der Region beeinflussten durch Rodungen, Ackerbau und Viehzucht die Landschaft, ihre Lebensräume und vorkommenden Arten. Der zentrale Wienerwald wurde erst wesentlich später besiedelt. Bis zum Mittelalter war er ein schwer zu durchdringendes, kaum besiedeltes Gebiet. Erst Klostergründungen, wie Klosterneuburg (1114), Heiligenkreuz (1133), Klein-Mariazell (1136) und Mauerbach (1314), gaben Impulse zur Besiedlung und Kultivierung der zentralen Bereiche des Wienerwaldes.

Ab 1840 beschleunigte sich durch die stark steigende Nachfrage Wiens nach Holz, Kalk, Sand und Lebensmitteln auch die Besiedlung des Wienerwaldes. Die Wasserkraft entlang der Flüsse ermöglichte die Ansiedlung von Mühlen, Schmieden, Manufakturen und später von Industrien. Um 1870 gab es Pläne, den Wienerwald großteils zu roden, beziehungsweise an Unternehmer zu verkaufen, um die Staatsfinanzen zu sanieren. Der Geologe und spätere Mödlinger Bürgermeister Josef Schöffel konnte dies durch seinen publizistischen Kampf gegen die Abholzung verhindern. Zur selben Zeit kam es im Triestingtal und entlang der Thermenlinie zu einer industriellen und touristischen Aufschwung mit reger Bautätigkeit und dem Ausbau von Verkehrswegen. Die Wiener Gesellschaft fuhr auf Sommerfrische in den Wienerwald. Zuvor kleine Orte, wie Kaltenleutgeben oder Neuhaus, wuchsen zu Kurorten heran.

Nach den beiden Weltkriegen entstanden vor allem am Rand des Wienerwaldes zahlreiche Kleingartensiedlungen, die sich bis heute oft zu dicht bebauten Einfamilienhausgebieten entwickelten. Auch die stadtnahen Waldbestände wurden in den Zeiten des Brennholz mangels stark in Mitleidenschaft gezogen. Gleichzeitig regten sich ab den 1920er Jahren wieder Initiativen zum Schutz des Wienerwaldes. Als Folge dieser Aktivitäten wurde zum Beispiel der Lainzer Tiergarten 1941 zum Naturschutzgebiet erklärt, und wurden zahlreiche Naturdenkmäler ausgewiesen (BRUNNER & SCHNEIDER 2005). In Niederösterreich wurden Mitte der 1970er Jahre rund 1.150 km² des Wienerwaldes unter Landschaftsschutz gestellt.

Die 1960er bis 1980er Jahre brachten einen Wandel in der Landwirtschaft im Wienerwald, vom Vollerwerb zum Nebenerwerb. Zahlreiche der nun landwirtschaftlich nicht mehr benötigten Offenlandflächen verwaldeten oder wurden umgewidmet, parzelliert und lösten einen Bauboom aus, der bis heute anhält. Heute sind raumordnerisch in vielen Wienerwald-Gemeinden praktisch kaum mehr Neuwidmungen von Bauland möglich, jedoch auch noch nicht alle als Bauland gewidmete Flächen tatsächlich verbaut.

Die Bevölkerung der Gemeinden im Wienerwald wuchs in den Jahren von 1951 bis 2001 um durchschnittlich 34,5%. Die höchste Einwohnerzunahme hatte die Gemeinde Breitenfurt mit knapp 130% (WONKA 2011). Damit einhergehend breitete sich auch das Siedlungsgebiet stark aus. Da vor Ort nur wenige neue Arbeitsplätze entstanden, führte der Anstieg der Wohnbevölkerung zu verstärkten Tagespendler-Bewegungen und zu hohem Verkehrsaufkommen und den damit verbundenen negativen Auswirkungen. Zwischen der meist aus der Stadt zugezogenen Bevölkerung und der Land- und Forstwirtschaft entstanden durch Intensivierung der Erholungsnutzung neue Konfliktfelder.

Um die Lösung der Probleme aktiv anzugehen, gründeten Bürger, Gemeindeverantwortliche, Medienvertreter, Wald- und Grundbesitzer, Lehrer, Wissenschaftler, NGOs und Fachleute verschiedenster Ausrichtungen 1983 in Gablitz die Wienerwald-Konferenz. Ziel dieses überregionalen und überparteilichen Forums war es, die Öffentlichkeit und auch die Politik für die Probleme im Wienerwald zu sensibilisieren und geeignete Strategien zur Vermeidung und Lösung dieser zu entwickeln. Dieser „Verein zum Schutz des Landschaftsschutzgebietes“ konnte in der Folge in enger Zusammenarbeit mit der „Planungsgemeinschaft Ost“ erreichen, dass die Landeshauptleute von Wien, Niederösterreich und dem Burgenland 1987 die „Erste Wienerwald-Deklaration“ unterzeichneten und sich dazu bekannten, Schutzmaßnahmen für den Wienerwald festzulegen. 2002 unterschrieben die Landeshauptleute von Wien und Niederösterreich eine „Zweite Wienerwald-Deklaration“. Gleichzeitig wurden in einer Machbarkeitsstudie der Arge Wienerwald verschiedene Schutzgebietskategorien verglichen, und für den Natur-, Kultur- und Wirtschaftsraum Wienerwald wurde der Biosphärenpark nach der Sevilla-Strategie der UNESCO als das optimale Schutzgebietskonzept erkannt. Nach dreijähriger Planungsphase wurde der Wienerwald 2005 von der UNESCO International als Biosphärenpark anerkannt, und von den beiden Bundesländern ein gemeinsames Management eingerichtet, das für den Betrieb und die Weiterentwicklung des Biosphärenparks entsprechend der Vorgaben der UNESCO verantwortlich ist.

Der Biosphärenpark Wienerwald umfasst 51 Gemeinden in Niederösterreich und sieben Gemeindebezirke in Wien mit einer Gesamtfläche von rund 105.000 Hektar. Er bringt die große Chance, die Lebensregion von rund 855.000 Menschen ökologisch, wirtschaftlich und gesellschaftlich nachhaltig weiterzuentwickeln, neue Initiativen zu setzen und Ideen zu verwirklichen, um auch in Zukunft mit hoher Lebensqualität in und von der Region und in einer Umwelt mit hohem Natur- und Erholungswert leben zu können. Um diese Ziele zu erreichen, setzt das Biosphärenpark Wienerwald Management gemeinsam mit zahlreichen Akteuren aus der Region verschiedenste Projekte in den Bereichen nachhaltige Land- und Forstwirtschaft, Vermarktung nachhaltiger Produkte, Naturschutz, Bildung, Öffentlichkeitsarbeit, Forschung und Monitoring um.

2.3 Rechtliche Grundlagen

2.3.1 Biosphärenpark

Biosphärenpark (in anderen Ländern auch Biosphärenreservat genannt) ist eine Auszeichnung der UNESCO (Organisation der Vereinten Nationen für Erziehung, Wissenschaft und Kultur) für Gebiete mit einer besonderen Kultur- und Naturlandschaft. Der Wienerwald wurde von der UNESCO im Jahr 2005 anerkannt und ist seither eine „Modellregion für nachhaltige Entwicklung“ in den Bereichen Natur, Kultur, Wirtschaft und Bildung. Die Zonierung der Landschaft in drei Kategorien (Kernzone, Pflegezone, Entwicklungszone) soll dem Erreichen dieses Ziels Rechnung tragen (siehe Abbildung 1).

Die Länder Niederösterreich und Wien trafen eine Vereinbarung gemäß Art. 15a des Bundes-Verfassungsgesetzes (B-VG) über die Errichtung und den Betrieb eines Biosphärenparks im Wienerwald. Sie ist in Niederösterreich rechtlich im NÖ Biosphärenpark Wienerwald Gesetz LGBl. 5760-0 festgelegt und 2006 in Kraft getreten. In Wien wurde die Vereinbarung im LGBl. für Wien Nr. 53/2006 veröffentlicht. Die Vereinbarung stellt die Basis der Zusammenarbeit zwischen den beiden Ländern dar. Zusätzlich ist auch die Verordnung über die Kern- und Pflegezonen des Biosphärenpark Wienerwald vom Land Niederösterreich LGBl. 53/2019 vom 25.06.2019 gültig.

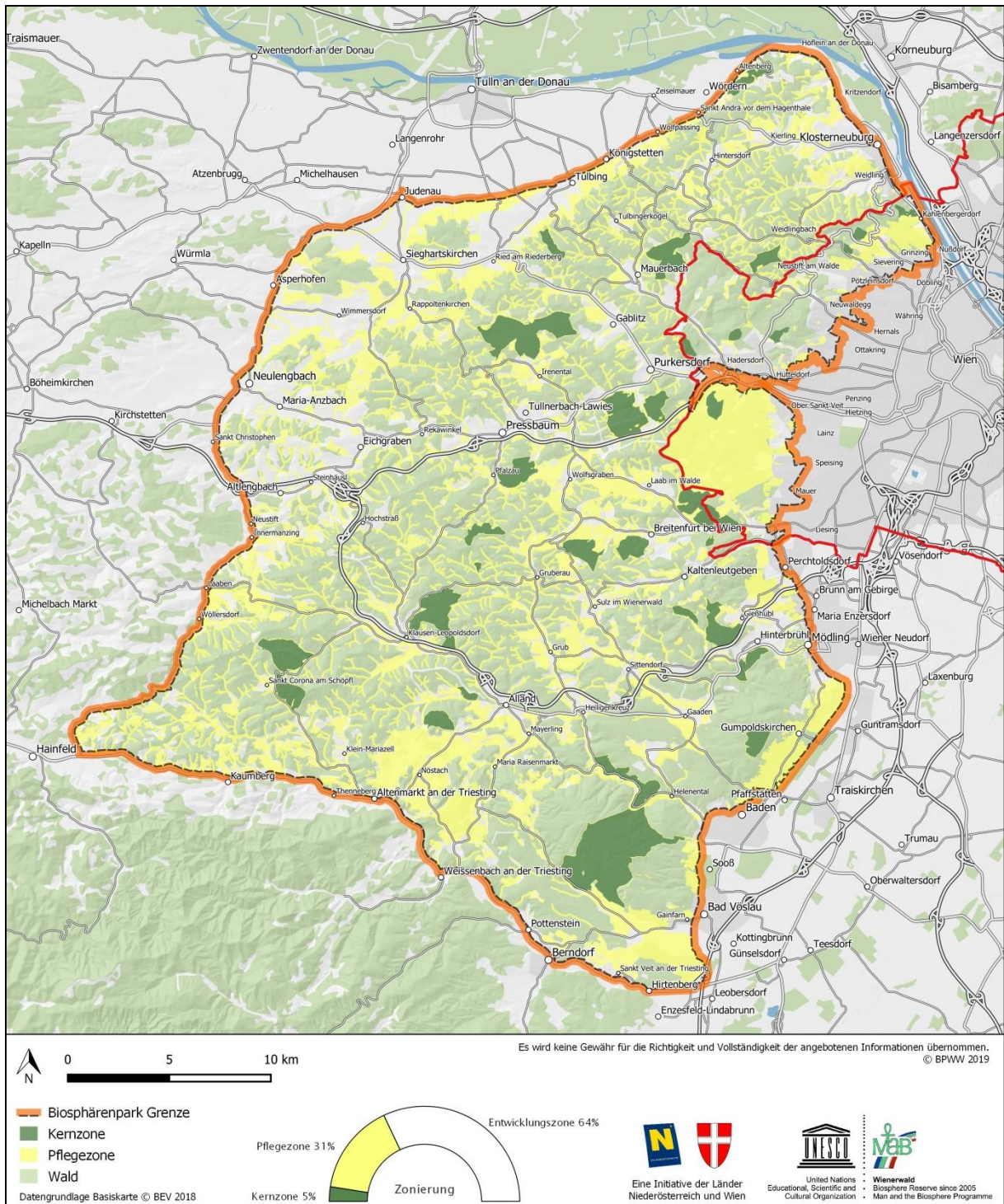


Abbildung 1: Zonierung des Biosphärenpark Wienerwald mit Kern- und Pflegezonen

Kernzonen sind Gebiete, die dem langfristigen Schutz von Lebensräumen, Tier- und Pflanzenarten möglichst ohne Einfluss des Menschen dienen, und die eine ausreichende Größe und Qualität zur Erfüllung der Schutzziele aufweisen. Der Schutz der Kernzonen kann durch Erklärung zum Naturschutzgebiet (§11 NÖ Naturschutzgesetz 2000, LGBl. 5500) bzw. Landschaftsschutzgebiet (in Wien) erfolgen. Die Vereinbarung für die Außernutzungstellung des Waldes ist eine privatrechtliche zwischen dem jeweiligen Land und dem Grundeigentümer.

Bei den Kernzonen im Wienerwald handelt es sich um gekennzeichnete und streng geschützte Waldgebiete. Hier soll eine Waldentwicklung ohne menschliche Eingriffe möglichst ursprüngliche Lebensräume für seltene Pflanzen- und Tierarten erhalten. Abgestorbene Bäume verbleiben als Totholz im Wald und bilden so einen wichtigen Lebensraum für Käfer, Pilze und andere Lebewesen. Das Betreten der Kernzonen, die als Naturschutzgebiete verordnet sind, ist nur auf den gekennzeichneten Wegen erlaubt. In den Kernzonen steht die Schutzfunktion im Vordergrund. Die forstliche Nutzung ist eingestellt. Ausgenommen davon sind Maßnahmen, die dem Schutz des angrenzenden Waldes (z.B. durch Borkenkäferbefall) oder der Sicherheit der Besucher dienen, wie die Entfernung von Bäumen am Rand von offiziell angebotenen und markierten Wander-, Rad- oder Reitwegen, die eine Gefahr für den Besucher darstellen. Die 37 Kernzonen nehmen etwa 5% der Biosphärenparkfläche ein.

Pflegezonen sind zum größten Teil besonders erhaltens- und schützenswerte Offenlandbereiche in der Kulturlandschaft, wie Wiesen, Weiden oder Weingärten, aber auch die Gewässer. Gezielte Maßnahmen sollen zu einer weiteren Verbesserung dieser Lebensräume führen. Sie sollen zu einem geringen Teil auch die Kernzonen vor Beeinträchtigungen abschirmen. Pflegezonen sind auf rund 31% der Biosphärenparkfläche zu finden. Es handelt sich vorwiegend um Offenlandlebensräume. Eine Ausnahme bildet der Lainzer Tiergarten in Wien.

Die Entwicklungszone ist Lebens-, Wirtschafts- und Erholungsraum der Bevölkerung. In ihr sind Vorgehensweisen zu ökologisch, ökonomisch und sozio-kulturell nachhaltiger Entwicklung und schonender Nutzung natürlicher Ressourcen auf regionaler Ebene zu entwickeln und umzusetzen. Dazu zählen ein umwelt- und sozialverträglicher Tourismus sowie die Erzeugung und Vermarktung umweltfreundlicher Produkte. Die Entwicklungszone im Biosphärenpark Wienerwald nimmt 64% der Gesamtfläche ein und umfasst all jene Gebiete, die nicht als Kern- oder Pflegezone ausgewiesen sind: Siedlungen, Industriegebiete, viele landwirtschaftliche Flächen und Wirtschaftswald.

2.3.2 Europaschutzgebiet

Als Europaschutzgebiete bezeichnet man Gebiete, die nach den EU-Vorgaben des Programmes Natura 2000 nach Kriterien der Fauna-Flora-Habitat-Richtlinie sowie der Vogelschutz-Richtlinie unter Schutz gestellt sind. Die Richtlinie 92/43/EWG (FFH-Richtlinie) hat zum Ziel, zur Sicherung der Artenvielfalt im europäischen Gebiet der Mitgliedsstaaten beizutragen. Der Fortbestand oder gegebenenfalls die Wiederherstellung eines günstigen Erhaltungszustandes der natürlichen Lebensraumtypen und Habitate der Arten in ihrem natürlichen Verbreitungsgebiet soll gewährleistet werden. Es gilt ein sogenanntes „Verschlechterungsverbot“. Maßnahmen, die zur Erreichung der Schutzziele nötig sind, werden durch Managementpläne für die einzelnen Schutzgebietsflächen geregelt.

Die 1979 in Kraft getretene Vogelschutz-Richtlinie (Richtlinie 79/409/EWG) regelt den Schutz der wildlebenden Vogelarten und ihrer Lebensräume in der Europäischen Union. Mit dieser Richtlinie haben sich die Mitgliedsstaaten der EU zur Einschränkung und Kontrolle der Jagd ebenso wie zur Verwaltung von Vogelschutzgebieten als wesentliche Maßnahmen zur Erhaltung, Wiederherstellung bzw. Neuschaffung der Lebensräume wildlebender Vogelarten verpflichtet.

Im niederösterreichischen Teil des Wienerwaldes sind große Bereiche als Europaschutzgebiet **Wienerwald-Thermenregion** ausgewiesen. Im Wiener Teil sind es das Naturschutzgebiet **Lainzer Tiergarten**, das Landschaftsschutzgebiet **Liesing** mit Maurer Wald, Gütenbachtal und Zugberg sowie Teile des **Leopoldsberges** (siehe Abbildung 2).

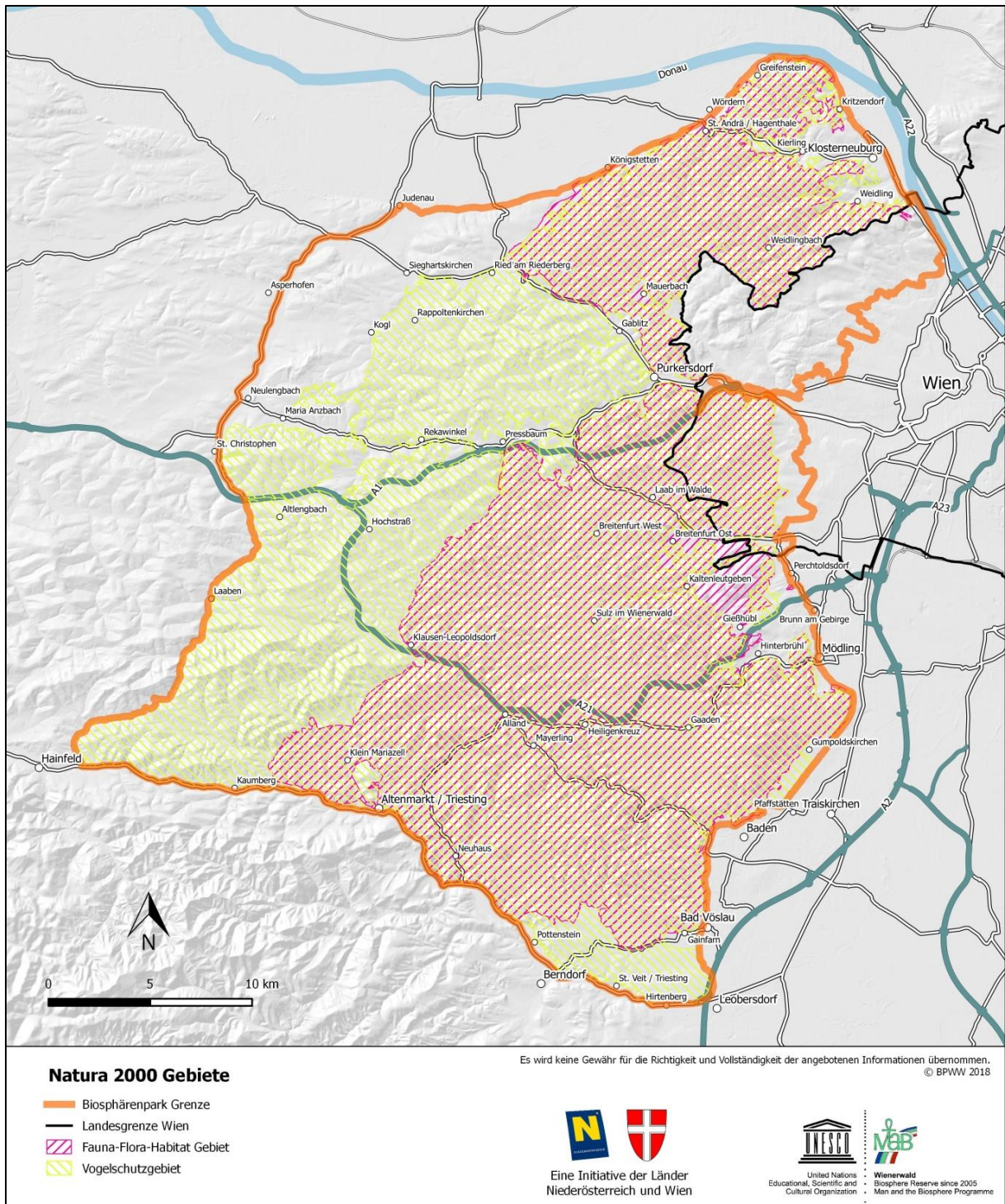


Abbildung 2: Natura 2000-Gebiete im Biosphärenpark Wienerwald

2.3.3 Naturschutzgebiet

Ein Naturschutzgebiet ist ein weitgehend natürliches oder naturnahes Gebiet, das sich durch das Vorhandensein schützenswerter Lebensräume und/oder das Vorkommen seltener bzw. gefährdeter Tier- und Pflanzenarten auszeichnet. Der Schutz dieser Naturgüter steht im Vordergrund, und mit dem Schutzziel unvereinbare Eingriffe sind verboten. Die Naturschutzgebiete dürfen nur auf offiziell angebotenen und markierten Wegen betreten werden. Ein Eingriff in das Pflanzenkleid oder Tierleben ist nicht gestattet. Land- und forstwirtschaftliche Nutzung, Jagd und Fischerei sind erlaubt, soweit nicht Beschränkungen zur Sicherung des Ziels der Schutzmaßnahme erforderlich sind. Weitere Ausnahmen, wie Wiesennutzung und Pflegemaßnahmen, sind unter bestimmten Voraussetzungen gestattet. Erlaubte Erhaltungsmaßnahmen sind oft per Bescheid festgelegt. Der Schutzgebietstyp „Naturschutzgebiet“ zählt zu den wichtigsten Kategorien des Flächenschutzes in Österreich.

Im niederösterreichischen Teil des Biosphärenparks sind fast alle **Kernzonen** als Naturschutzgebiete geschützt. Weitere Naturschutzgebiete außerhalb der Kernzonen sind **Eichkogel**, **Teufelstein-Fischerwiesen** und **Glaslauterriegel-Heferlberg-Fluxberg**. Im Wiener Teil des Biosphärenpark Wienerwald ist der **Lainzer Tiergarten** als Naturschutzgebiet verordnet.

2.3.4 Landschaftsschutzgebiet

Durch ein Landschaftsschutzgebiet sollen typische Landschaftsbilder als Erholungsraum für den Menschen erhalten werden. Auf Grund der Landeskompetenz gibt es unterschiedliche rechtliche Rahmenbedingungen für Landschaftsschutzgebiete in Wien und Niederösterreich. In Wien ist der Schutz von Landschaftsschutzgebieten wesentlich strenger als in Niederösterreich. Im Wiener Landschaftsschutzgebiet sind Bauten, Eingriffe in landschaftsprägende Elemente, wie z.B. Baumgruppen, die Aufforstung von nicht bewaldeten Flächen, die Pflanzung von nicht-heimischen Baumarten, aber auch eine erhebliche Lärmentwicklung verboten. In Niederösterreich sind hingegen Bauten außerhalb von Ortsgebieten, die Gewinnung von Rohstoffen, das Fällen von Baumgruppen sowie Erdablagerungen möglich, wenn eine entsprechende naturschutzrechtliche Bewilligung seitens der niederösterreichischen Naturschutzbehörde erteilt wird.

In Wien liegen große Teile des Biosphärenparks im Landschaftsschutzgebiet, darunter auch alle Wiener Kernzonen. In Niederösterreich ist der gesamte Wienerwald Landschaftsschutzgebiet.

2.3.5 Naturpark

Naturparke sind Landschaften mit reichen Natur- und Kulturschätzen. Sie umfassen Landschaftsräume, die sich aufgrund ihrer landschaftlichen Voraussetzungen für die Erholung oder für die Vermittlung von Wissen über die Natur besonders gut eignen. In Naturparks stehen der Schutz der Kulturlandschaft, die Regionalentwicklung, aber vor allem die Erholung und die Umweltbildung der BesucherInnen im Vordergrund.

In Wien gibt es derzeit keine Naturparke. Im niederösterreichischen Teil des Biosphärenpark Wienerwald liegen die vier Naturparke **Eichenhain**, **Föhrenberge**, **Purkersdorf-Sandstein-Wienerwald** und **Sparbach**. Sie nehmen insgesamt eine Fläche von 10.800 Hektar ein.

2.3.6 Naturdenkmal

Naturdenkmäler sind Naturgebilde, die sich durch ihre Eigenart, Seltenheit oder besondere Ausstattung auszeichnen, besonders landschaftsprägend sind oder eine besondere wissenschaftliche oder kulturhistorische Bedeutung haben. Sie sind per Bescheid ausgewiesen. Am Naturdenkmal dürfen keine Eingriffe oder Veränderungen vorgenommen werden. Das Verbot bezieht sich auch auf Maßnahmen, die außerhalb des von der Unterschutzstellung betroffenen Bereiches gesetzt werden, soweit von diesen nachhaltige Auswirkungen auf das Naturdenkmal ausgehen.

Naturdenkmäler können flächige, beispielsweise naturschutzfachlich besondere Wiesen, als auch punktförmige Ausprägung (z.B. Einzelbäume) haben. Als Naturdenkmal können außerdem Naturelemente, wie Wasserfälle, Quellen, Felsbildungen, oder damit verbundene seltene Lebensräume geschützt werden. Bekannte Beispiele für flächige Naturdenkmäler im Biosphärenpark Wienerwald sind die Tropfsteinhöhle in Alland, die Merkensteinhöhle in Gainfarn, die Himmelswiese bei Kalksburg (23. Bezirk) oder der Sievinger Steinbruch (19. Bezirk).

2.3.7 Geschützte Biotope

Diese Schutzgebietskategorie gibt es ausschließlich in Wien. Geschützte Biotope können Lebensräume nach der EU Fauna-Flora-Habitat-Richtlinie oder Biotoptypen sein, die in Wien vom Verschwinden bedroht sind oder nur ein geringes Verbreitungsgebiet in Wien haben. Beispiele dafür sind Trockenrasen, Magerwiesen oder Feuchtgebiete. Die Naturschutzbehörde kann diese Biotope, insbesondere wenn sie wegen ihrer Repräsentativität, Flächenausdehnung oder ihres Erhaltungszustandes schützenswert sind, zu geschützten Biotopen erklären. Zur Erhaltung solcher Gebiete werden an das Schutzziel angepasste, vorgeschriebene Maßnahmen gesetzt. Negative Eingriffe sind verboten.

2.3.8 Wiener Grüngürtel

Der Wiener Grüngürtel ist ein Schutzgebiet gemäß der Bauordnung für Wien und fußt auf dem 1905 beschlossenen Wald- und Wiesengürtel (FOET 2010). Er ist für die Erhaltung und Schaffung von Grünflächen, zur Wahrung der gesundheitlichen Interessen der BewohnerInnen der Stadt und zu deren Erholung in freier Natur bestimmt. Die Schutzkategorie („Schutzgebiet Wald- und Wiesengürtel“) findet sich in der gültigen Wiener Bauordnung und wird im Zuge der Flächenwidmungspraxis der Stadtplanung nach wie vor zur Sicherung übergeordneter Grün- und Freiräume zur Anwendung gebracht. Die land- und forstwirtschaftliche Nutzung solcher Grünflächen ist zulässig. Es dürfen jedoch keine Bauten zu Wohnzwecken errichtet werden (siehe Bauordnung für Wien LGBl. Nr. 11/1930 §6).

Der Wiener Grüngürtel umschließt heute das gesamte Stadtgebiet und hat eine Gesamtfläche von rund 19.000 Hektar (FOET 2010). Teile des Wienerwaldes im Westen und Nordwesten von Wien, kleinere Grünflächen am Wiener und Laaer Berg im Süden, der Nord- und Südabschnitt der Donauinsel, die Lobau im Südosten, eine Grünzone im Nordosten im 21. Bezirk und der Bisamberg im Norden liegen in dieser Schutzkategorie. Etwa 7.500 Hektar des Wiener Grüngürtels befinden sich innerhalb des Biosphärenparks.

3. Naturraum im Biosphärenpark Wienerwald

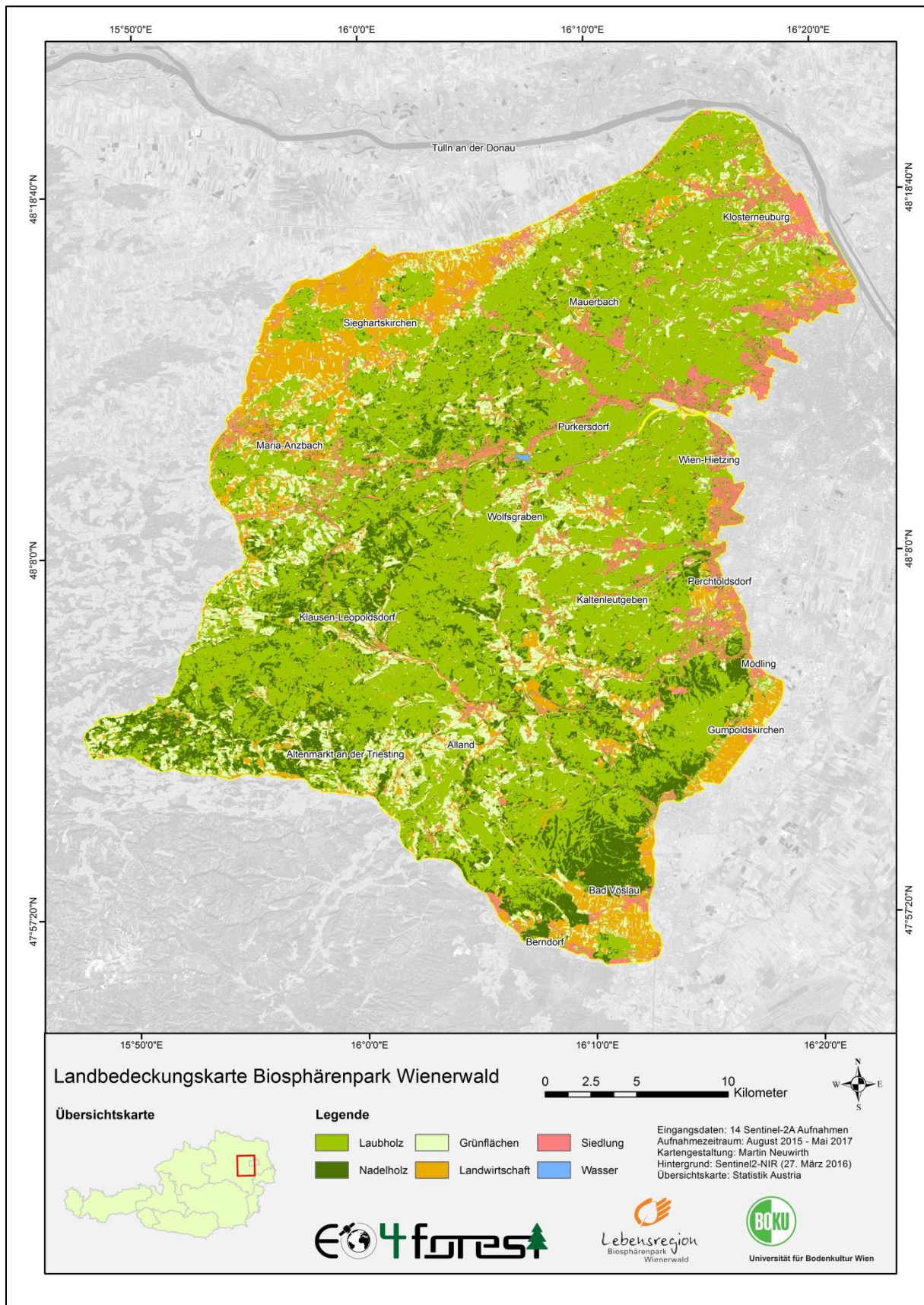


Abbildung 3: Landbedeckung im Biosphärenpark Wienerwald

3.1 Wald

Mehr als 60% des Gebietes nimmt der Wald ein (siehe Abbildung 3). Dies entspricht einer Fläche von etwa 67.000 Hektar. Die Verteilung der Waldtypen ist im Wienerwald am stärksten durch das Gestein bestimmt, vor allem durch die Lage im Flysch- oder im Karbonat-Wienerwald. Es sind derzeit 33 Waldtypen nachgewiesen.

Buchenwälder, wie sie in Mitteleuropa in dieser Ausdehnung kaum noch zu finden sind, prägen große Waldbereiche des Wienerwaldes. Sie sind die häufigsten Waldtypen im Biosphärenpark. An feuchteren und nährstoffreichen Standorten bilden sie hallenartige, oft unterwuchsarme Bestände. Unter trockenen, flachgründigeren und nährstoffärmeren Bedingungen gibt es aber auch Buchenwaldtypen mit Unterwuchs aus Seggen und Gräsern sowie besonders schützenswerten Orchideenvorkommen. Die Larve des EU-weit geschützten Alpenbocks lebt im besonnten Totholz großer Buchen.

Auf tonreichen, nicht zu trockenen Böden wachsen Eichen-Hainbuchenwälder. Charakteristisch sind die bizarren Schwarz-Föhrenwälder auf Kalk- oder Dolomit-Klippen an der Thermenlinie und im südlichen Karbonat-Wienerwald. Tannenreiche Wälder haben ihren Schwerpunkt in höheren Lagen des südwestlichen Wienerwaldes. Seltene Wälder sind Ahorn-Eschenwälder, Blaustern-Eschenwälder, Flaum-Eichenwälder und Lindenwälder. Sie kommen aufgrund ihrer besonderen Ansprüche von Natur aus meist nur kleinflächig vor und stellen europaweit geschützte Waldtypen dar.

Auwälder und Schwarz-Erlenwälder stehen heute durch Gewässerverbauung, Quellfassung und Trockenlegung oft nur mehr an den Oberläufen von Bächen. Weiter abwärts sind sie meist nur noch in schmalen Gehölzstreifen vorhanden. Alle Auwaldtypen des Wienerwaldes sind aufgrund ihrer Gefährdung EU-weit geschützt.

Der Naturraum Wald wurde im Zuge einer Grundlagenerhebung in den Kernzonen des Wienerwaldes zwischen 2007 und 2009 erhoben. Hier erfolgte im Auftrag der Biosphärenpark Wienerwald Management GmbH eine flächendeckende Geländekartierung der Wälder in den Kernzonen Niederösterreichs. Die Vegetation in den Kernzonen im Wiener Stadtgebiet wurde bereits im Rahmen der Biotoptypenerhebung Wiens zwischen 2007 und 2011 untersucht und Waldgesellschaften zugeordnet.

In den Jahren 2012 und 2013 folgte ein Biodiversitätsmonitoring sowohl in nicht bewirtschafteten Kernzonen als auch in den bewirtschafteten Wäldern des Biosphärenparks (BRENNER et al. 2014). Mit der Ersterhebung von 13 verschiedenen Organismengruppen vorwiegend in den Kernzonen sowie auf Vergleichsflächen im Wirtschaftswald war das Projekt nicht nur das bisher größte des Biosphärenpark Wienerwald, sondern eines der größten Monitoringprojekte in Österreich. Untersucht wurden Fledermäuse, Vögel, Amphibien, Landschnecken, Totholzkäfer, Laufkäfer, Spinnen, Weberknechte, Pseudoskorpione, Höhere Pflanzen, Moose, Flechten und Pilze. Mit den durchgeführten Erhebungen liegt ein genau erfasster Zustand in den Kernzonen vor, der als Basis für künftige Vergleiche dient.

3.2 Offenland

Nach der letzten Eiszeit vor rund 13.000 Jahren entwickelten sich im Wienerwald großflächige Wälder, nur besonders trockene, nasse oder steile Flächen blieben kleinflächig waldfrei. Im Wiener Becken und an der Thermenlinie blieben aber bis heute 40% der Landschaft durchgehend unbewaldet (FEURDEAN et al. 2018). Zuerst wurden diese Flächen von grasenden Tierherden offengehalten. Auf die Wildtiere folgten ab der Jungsteinzeit die Nutztiere des Menschen. Große Bereiche mit Wiesen, Weiden, Äckern und Weingärten im Inneren des Wienerwaldes entstanden aber erst nach Rodung des Waldes und durch nachfolgende Bewirtschaftung. Sie sind vom Menschen geschaffene Kulturlandschaft. Sie lockern auf mehr als einem Viertel der Gesamtfläche des Biosphärenparks das dichte Waldland auf, bereichern auch das Landschaftsbild und steigern den Erholungswert des Wienerwaldes. Auch aufgelassene, nicht renaturierte Steinbrüche sind Kulturlandschaft und wertvolle Ersatzlebensräume für viele bedrohte Tier- und Pflanzenarten.

Neben den Wäldern sind es besonders die **Wiesen und Weiden**, die den Wienerwald zu etwas ganz Besonderem machen. Im Zusammenspiel von Standortbedingungen (Bodentyp, Nährstoff- und Wasserhaushalt) und der Mahd oder Beweidung sind im Laufe der Jahrhunderte unterschiedlichste Wiesen- und Weidetypen entstanden. Sie lassen sich durch die verschiedenen Pflanzengemeinschaften, die an die jeweiligen Bedingungen angepasst sind, unterscheiden. Magere, also nährstoffarme und trockene Verhältnisse herrschen auf Oberhängen und Kuppen vor. Mittelhänge und Tallagen sind meist nährstoffreiche, gut mit Wasser versorgte Wiesenstandorte. Quellhorizonte an Unterhängen und feuchte bis nasse Senken beherbergen spezielle feuchtegeprägte Wiesen. Mit 23 Wiesen- und Weidetypen kommt im Wienerwald eine große Vielfalt an Grünlandgesellschaften vor. Die enge Verzahnung von mehreren Wiesentypen nebeneinander führt oft zu einem bemerkenswert hohen Artenreichtum auf einer Fläche.

Die Mahd erfolgt je nach Wiesentyp ein- bis dreimal pro Jahr, nach der Hauptblütezeit der Gräser. Vielfach wurde im Wienerwald auch nur einmal gemäht und im Herbst nachbeweidet. Von August bis September wurden die „Streuwiesen“ gemäht. Das sind Feuchtwiesen mit Gräsern und Seggen, die vom Vieh nicht gerne gefressen werden und früher als Einstreu im Stall verwendet wurden. Eine Besonderheit im Wienerwald war der Heu-Export nach Wien. Durch den ständigen Abtransport des Mähgutes wurden den Flächen Nährstoffe entzogen. Seit der Entwicklung mineralischer Düngemittel in der ersten Hälfte des 20. Jahrhunderts ist jedoch eher der Stickstoffeintrag durch zu große Düngemengen und aus der Luft problematisch.

Der **Weinbau** beschränkt sich im Wienerwald auf die wärmegetönten Abhänge an der Thermenlinie von Leobersdorf im Süden über Perchtoldsdorf, Wien-Mauer und Wien-Döbling bis nach Klosterneuburg im Norden. Auch am Nordabhang des Wienerwaldes Richtung Westen bis Sieghartskirchen wird Weinbau betrieben. Die Weinbaulandschaft ist in vielen Bereichen aufgrund ihrer Kleinteiligkeit und Strukturvielfalt mit Obstbäumen, Hecken, Feldgehölzen, Trockensteinmauern, Böschungen, Lesesteinhaufen und –riegeln eine der abwechslungsreichsten und wertvollsten Kulturlandschaften Mitteleuropas. Für viele, teils sehr seltene Tier- und Pflanzenarten bietet die vielfältige Weinbaulandschaft wichtige Lebensräume. Die Thermenlinie gehört etwa für Heidelerche und Smaragdeidechse zu den wichtigsten Verbreitungsgebieten dieser EU-weit geschützten Arten in Österreich. Weitere besondere Arten sind unter anderem Schwarzkehlchen, Neuntöter, Schlingnatter, Segelfalter, Zeberraschnecke, Östliche Heideschnecke, Blauflügelige Ödlandschrecke, Italienische Schönschrecke, Schwärzlich-Flockenblume, Acker-Gelbstern und Weinberg-Traubenhyazinthe.

Großflächiges **Ackerland** mit Mais und Getreide ist vor allem in der Ebene am nordwestlichen Rand des Wienerwaldes zu finden. Aber auch im Zentrum des Wienerwaldes liegen verstreut in den größeren Offenlandbereichen, wie rund um Nöstach, Gaaden, Grossau, Gainfarn oder Alland, Ackerflächen.

An vielen Stellen im Wienerwald wurden früher mineralische Rohstoffe, wie Kalk- und Dolomitgestein, Gips und in der Steinzeit auch Feuerstein, abgebaut. Aktuell sind nur noch wenige **Steinbrüche**, wie der Steinbruch Fröstl an der Grenze von Gießhübl und Perchtoldsdorf oder der Gaadener Steinbruch, aktiv. Aufgelassene, nicht durch Wiederauffüllung und Aufforstung rekultivierte Steinbrüche sind mit ihren offenen, besonnten Fels- und Schuttbereichen sehr wertvolle Ersatzlebensräume für seltene Arten, wie Uhu, Smaragdeidechse, Mauereidechse, Schlingnatter, Wechselkröte, Wanderfalke und Mauerläufer, die andernorts ihre Lebensräume verloren haben. Von Verfüllungen sollte daher Abstand genommen werden, und die aufgelassenen Steinbrüche sollten unbedingt offengelassen und nicht als Lagerplatz genutzt oder verbaut werden. Ökologisch besonders bedeutende Steinbrüche im Wienerwald sind zum Beispiel der Harzbergsteinbruch in Bad Vöslau, der aufgelassene Steinbruch in Gumpoldskirchen, das Naturschutzgebiet Fischerwiesen, die Steinbrüche Flössl und Gaisberg, die Mizzi Langer-Wand in Wien-Rodaun sowie der Sievinger Steinbruch in Wien-Döbling. Viele weitere Beispiele kleinerer, über den Wienerwald verstreuter, ehemaliger Steinbrüche ließen sich noch aufzählen, wie etwa der Buchberg in Alland, wo eine interessante Kombination aus pannonischen und alpinen Trockenrasenarten zu finden ist. Ein häufiges Problem bei der Offenhaltung aufgelassener Steinbrüche ist das Einschleppen von Neophyten, wie Götterbaum, Robinie, Goldrute und Staudenknöterich, durch Ablagerungen oder durch Samenflug.

Um das Offenland mit seinen vielfältigen Lebensräumen und Arten gezielt erhalten zu können, ist eine einheitliche Datenbasis zu Lebensräumen, ihrem Zustand und zu ausgewählten Indikator-Tiergruppen jedenfalls notwendig. Im Jahr 2008 startete das Biosphärenpark Wienerwald Management die erste flächendeckende Kartierung in der Offenlandschaft mit den Weinbaulandschaften in Wien und an der Thermenlinie in Niederösterreich. Gleichzeitig begann die Wiener Umweltschutzabteilung mit einer flächigen Erhebung der Biotoptypen in Wien, die bis 2011 fertig gestellt wurde. Von 2011 bis 2013 folgte eine flächendeckende Kartierung der Biotop- und Nutzungstypen im niederösterreichischen Offenland des Biosphärenparks. Ein wesentlicher Schwerpunkt wurde auf die Erhebung naturschutzfachlich wertvoller Flächen als Grundlage für die Anpassung der Pflegezonierung innerhalb des Biosphärenparks gelegt. Neben dem Biotoptyp wurden auch naturschutzfachlich wertvolle oder charakteristische Arten im Freiland aufgenommen. Da große Teile des Biosphärenparks auch Teil des europäischen Netzwerkes Natura 2000 sind, ist weiters eine Zuordnung zu Lebensraumtypen nach der Fauna-Flora-Habitat-Richtlinie (FFH-RL) erfolgt. Im Rahmen der Kartierung wurden die FFH-Lebensraumtypen des Offenlandes auch nach ihrem Erhaltungszustand (ELLMAUER et al. 2005) eingestuft. Über die Bewertung des Erhaltungszustandes hinaus, wurden Spitzenflächen ausgewiesen. Hierbei handelt es sich um für den Lebensraum besonders typisch ausgeprägte Flächen sowie um Flächen mit einer hohen Anzahl an gefährdeten Gefäßpflanzenarten der Roten Liste (NIKLFIELD & SCHRATT-EHRENDORFER 1999). Zusätzlich wurden Flächen mit Handlungsempfehlung aufgenommen. Es handelt sich zum Beispiel um Flächen, die aus naturschutzfachlicher Sicht rasch der Anlage einer Pufferzone oder Pflegemaßnahmen bedürfen. Flächen, die sich für Pflegeeinsätze mit freiwilligen Helfern besonders gut eignen, wurden im Bericht gesondert gekennzeichnet (siehe Kapitel 5.2.4 „Flächen mit Handlungsempfehlung“). Um die Grenzen der Pflegezone zu schärfen, wurden zoologische Erhebungen aus den Artengruppen Vögel, Amphibien, Reptilien und Heuschrecken mit den vegetationskundlichen Daten zusammengeführt.

3.3 Gewässer

Entwässert wird die Region hauptsächlich nach Osten durch die Flüsse Triesting, Schwechat, Mödlingbach, Liesingbach und Wien. Der westliche und nördliche Teil entwässert nach Norden zur Donau über Große und Kleine Tulln, Hagenbach, Kierling- und Weidlingbach.

Der Gegensatz von Flysch- und Karbonatgesteinen prägt die Dynamik der **Bäche** des Wienerwaldes und das Leben in ihnen. Wegen der niedrig gelegenen Quellaustritte und dem sehr oberflächennahen Zufluss ist die Wassertemperatur der Flyschbäche im Winter relativ kalt und im Sommer relativ warm. Die Bäche des Wienerwaldes durchlaufen zumindest in den oberen und mittleren Abschnitten oft ein noch weitgehend intaktes, bewaldetes Einzugsgebiet. Ökologisch stellen die Fließgewässer sehr wichtige Vernetzungs- und Wanderkorridore für zahlreiche Arten dar, sind aber auch Ausbreitungswege für invasive Neophyten, wie Staudenknöterich oder Drüsen-Springkraut. Besondere Arten der Fließgewässer und Quellen sind zum Beispiel Feuersalamander, Würfelnatter, Große Quelljungfer, Koppe, Flussmuschel, die endemischen Quellschnecken *Belgrandiella parreyssii* und *Hauffenia wienerwaldensis*, die Thermen-Kahnschnecke, die Thermen-Pechschnecke sowie der Steinkrebs.

Größere, natürlich entstandene **Stillgewässer** fehlen im Wienerwald aufgrund der geologischen und morphologischen Gegebenheiten gänzlich. Das einzige große, aber künstliche Stillgewässer mit einer Wasserfläche von rund 26 Hektar ist der Wienerwaldsee in Tullnerbach. Ein größeres Stillgewässer mit 2,4 Hektar Wasserfläche ist außerdem der „Steinbruchsee“ im Naturschutzgebiet Teufelstein-Fischerwiesen. Auch kleine Tümpel sind – sowohl im Wald als auch im Offenland – durch Fließgewässer-Regulierungen und die daraus resultierende Zerstörung ehemaliger Auwälder und Überschwemmungsgebiete, aber auch durch Flurbereinigungen in der Landwirtschaft selten geworden und daher äußerst schützenswert. Besondere Arten der Stillgewässer sind zum Beispiel Gelbbauchunke, Wechselkröte, Laubfrosch und Alpen-Kammolch.

Im Rahmen der Erarbeitung des Biosphärenpark-Zukunftskonzepts 2020 wurde klar aufgezeigt, dass bereits umfassende naturräumliche Daten über Kernzonen und Offenland erhoben worden waren. Der wichtige Lebensraum Gewässer war jedoch bislang nicht untersucht worden. Aus diesem Grund erfolgte 2017 bis 2019 eine hydromorphologische Kartierung der Fließgewässer und uferbegleitenden Neophyten-Vegetation im Rahmen einer Kooperation von Österreichischen Bundesforsten, Land Niederösterreich und Biosphärenpark Wienerwald Management. Die Erhebungen fanden entlang von rund 1.700 Fließkilometern statt. Nun liegen umfassende Daten über die Struktur der Gewässer mit natürlich entstandenen Formen (z.B. Kiesbänke, Strömungs- und Substratunterschiede, Uferbuchten, Totholz), vom Menschen eingebrachte Strukturen (Querbauwerke, Uferbefestigungen, Begradigungen etc.), Gewässerverlauf und vieles mehr vor. Auf den Ergebnissen aufbauend können gemeinsam mit den Grundeigentümern Möglichkeiten zur strukturellen Verbesserung und Erhaltung formuliert und umgesetzt werden. Zudem liefern die Ergebnisse eine wichtige Grundlage zur systematischen Erhebung von Gewässerorganismen.

Die Ergebnisse der Erhebungen der Naturräume Offenland, Wald und Gewässer in der Gemeinde Leobersdorf werden in diesem Bericht zusammengefasst.

4. Allgemeines zur Gemeinde Leobersdorf

4.1 Geographische Lage

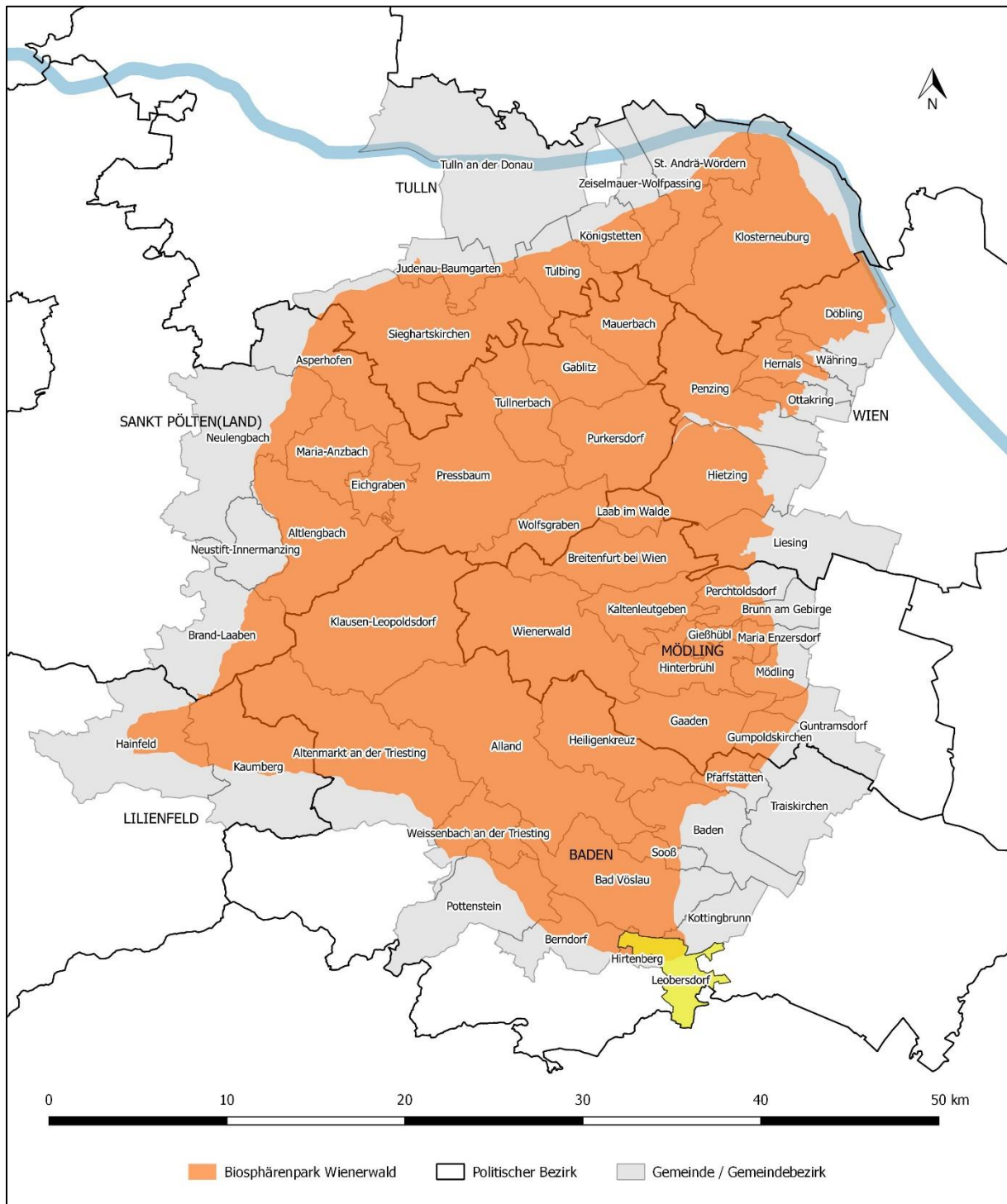


Abbildung 4: Lage der Gemeinde Leobersdorf im Biosphärenpark Wienerwald


Bezirk	Baden	Gemeindewappen
Gemeinde	Leobersdorf	
Katastralgemeinde	Leobersdorf	
Einwohner (Stand 01/2021)	4.946	
Seehöhe des Hauptortes	267 m ü.A.	
Flächengröße	1.237 ha	
Anteil im BPWW	400 ha (32%)	
Verordnete Kernzone BPWW	0 ha	
Verordnete Pflegezone BPWW	166 ha	
Schutzgebiete (Anteil an Gemeinde)	Natura 2000 VS-Gebiet „Wienerwald-Thermenregion“ (29%) Landschaftsschutzgebiet „Wienerwald“ (32%) 1 Naturdenkmal	
Spitzenflächen	2 Flächen mit gesamt 5 ha	
Handlungsempfehlungsflächen	0 Flächen mit gesamt 0 ha	

Tabelle 1: Zahlen und Fakten zur Gemeinde Leobersdorf

Die Marktgemeinde Leobersdorf liegt am östlichen Rand des Biosphärenpark Wienerwald an den Abhängen des Wienerwaldes zum Wiener Becken. Sie umfasst eine Fläche von 12,37 km², wovon etwa ein Drittel im Biosphärenpark Wienerwald liegt. Die Biosphärenpark-Grenze verläuft entlang der Hirtenberger Straße B18 und der Wiener Hochquell-Wasserleitung. Innerhalb des Biosphärenparks liegen die waldbedeckten Abhänge des Lindenberges und die Weinbaulandschaft südlich von Gainfarn. Bereits außerhalb befinden sich das verbaute Siedlungsgebiet von Leobersdorf, große Abschnitte der Südbahn, die Talung der Triesting mit dem Triestinghochwassergraben sowie die großflächigen Ackerlandschaften des Wiener Beckens zwischen Leobersdorf und Matzendorf-Hölles.

Spätestens in der Jungsteinzeit setzte wohl die dauerhafte Siedlungstätigkeit der Menschen im Gemeindegebiet von Leobersdorf ein. Erste Funde gibt es bereits aus der Zeit von 3000 v.Chr. Schon in der Römerzeit bildeten die beiden Straßenverbindungen, die heute entlang der Autobahn und der Bundesstraße verlaufen, einen wichtigen Knotenpunkt. Der älteste Kern des Ortes und die Pfarrkirche Leobersdorf lassen sich bis zu den Zeiten des Römischen Reiches zurückverfolgen. Auch der Weinbau begann wohl in der Römerzeit. Er ist seit vielen Jahrhunderten ein starker Wirtschaftszweig der Gemeinde und die dominierende Landnutzungsform innerhalb der Grenzen des Biosphärenpark Wienerwald.

Erste Industriebetriebe siedelten sich seit dem 18. Jahrhundert in der Region an. Maßgeblich für die Errichtung dieser Werke waren neben der gut erreichbaren Lage (die Südbahn von Wien bis Wiener Neustadt wurde im Jahr 1841 fertiggestellt, die Süd-Westbahn nach St. Pölten 1877) auch die Wasserkraft an der Triesting. Entlang der Triesting entstanden bereits im Mittelalter Mühlen, Schmieden, Sägewerke und Pulverstampfen. Heute ist Leobersdorf aufgrund seiner verkehrstechnisch günstigen Lage ein Industriort geworden, etwa mit dem Ziegelwerk und der Leobersdorfer Maschinenfabrik.

4.2 Landschaftliche Beschreibung

Die Gemeinde Leobersdorf liegt in der Teilregion des Karbonat-Wienerwaldes am östlichen Rand der nördlichen Kalkalpen im Übergangsbereich zum pannonisch getönten Wiener Becken an der Thermenlinie. Der tiefste Punkt liegt im Talboden der Triesting. Die höchsten Stellen liegen im Nordwesten des Gemeindegebiets im Biosphärenpark Wienerwald: Das sind die bis zu 369 m hohen Erhebungen von Lindenberg und Veitinger Gebirge an der Gemeindegrenze zu Bad Vöslau.

Die am tiefsten gelegenen Bereiche zwischen Leobersdorf und Matzendorf-Hölles sind der Ebene des Wiener Beckens zuzuordnen. Diese werden intensiv agrarisch genutzt. Westlich der Südautobahn folgt der sanft-wellige Anstieg mit einzelnen Kuppen hin zum Fuß der ersten Anhöhen des Karbonat-Wienerwaldes. Dies ist das zentrale Weinbaugebiet. Westlich davon liegen die waldbedeckten Abhänge des Lindenberges. Insgesamt begünstigen die Geländeformen (überwiegend Hanglage) eine vergleichsweise gute Ausstattung mit interessanten Strukturelementen wie Böschungen, Rainen, Lesesteinriegeln und Trockenlebensräumen. Weingärten dominieren das Gebiet der Gemeinde Leobersdorf im Biosphärenpark Wienerwald.



Abbildung 5: Weinbaulandschaft in Leobersdorf (Foto: BPWW/J. Scheibelhofer)

Die Landschaft in Leobersdorf entstand, als das Wiener Becken vor etwa 19 Millionen Jahren vom Meer überflutet wurde. Nur die Berge am östlichen Rand der Kalkalpen (z.B. Paraplueberg, Eichkogel, Lindkogel, Anninger) ragten als Inseln heraus. Über mehrere Millionen Jahre ebneten die Wellen des Meeres den Untergrund aus Dolomitgestein ein und schafften eine relativ ebene Terrasse. Reste des urzeitlichen Meeres – versteinerte Meeresbewohner – sind heute noch manchmal bei Aushubarbeiten zu finden. Vor etwa sechs Millionen Jahren verlandete das Wiener Becken und zurück blieben reiche Ablagerungen von Tegel, Schotter sowie tonhaltigen Sanden.

4.3 Schutzgebiete

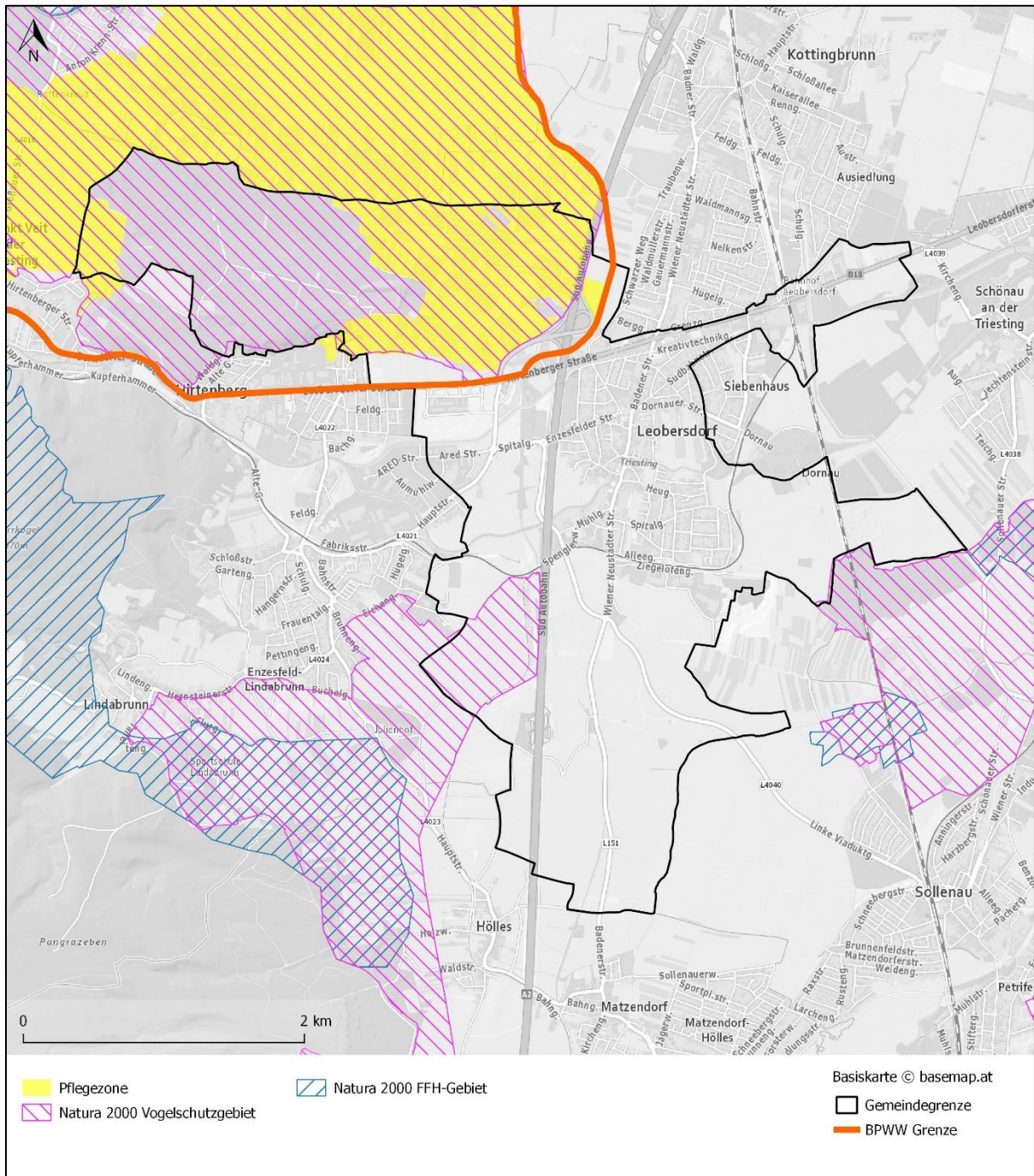


Abbildung 6: Lage der Schutzgebiete in der Gemeinde Leobersdorf (außer Landschaftsschutzgebiet)

Europaschutzgebiet:

29% des Gemeindegebiets (365 ha) liegen im Natura 2000-Vogelschutzgebiet „**Wienerwald-Thermenregion**“. Außerhalb des Biosphärenparks, an der Grenze zu Enzesfeld, hat die Gemeinde Anteil am Vogelschutz-Gebiet „Nordöstliche Randalpen“.

Das Europaschutzgebiet „Wienerwald-Thermenregion“ ist eine durch Wälder geprägte Hügellandschaft, in deren Becken, Tälern und Rodungsinseln sowohl Grünland- als auch Ackernutzung stattfinden. An der Thermenlinie, dem Ostabfall des FFH- und Vogelschutzgebiets in das Wiener Becken, weichen die Wälder einer offenen Weinbaulandschaft. Die Vielfalt der Natur, die unterschiedlichen Wirtschaftsformen und die wechselvolle Geschichte haben das Gebiet zu einer einmaligen Natur- und Kulturlandschaft geformt. Die Bedeutung des Natura 2000-Gebietes „Wienerwald-Thermenregion“ liegt einerseits in seinem in Mitteleuropa einzigartigen Großwaldbestand, andererseits in seinen überaus wertvollen und vielfältigen Grünlandlebensräumen. Neben den großflächig zusammenhängenden Buchenwäldern sind auch die österreichweit größten Vorkommen an pannonischen Flaum-Eichenwäldern und die submediterranen Föhrenwälder mit endemischen Schwarz-Föhren europaweit prioritär geschützt. Der Wienerwald und die angrenzende Thermenlinie sind darüber hinaus von entscheidender Bedeutung für den Vogelschutz. Als größtes, zusammenhängendes Laubwaldgebiet des Landes beherbergt der Wienerwald große Bestände einer Reihe Wald bewohnender Vogelarten (z.B. Mittelspecht, Halsbandschnäpper, Schwarzstorch). Die extensiv genutzten Wienerwaldwiesen und Weingarten-Komplexlandschaften haben eine hohe Bedeutung für den Wachtelkönig und die Heidelerche.

Landschaftsschutzgebiet:

Der Biosphärenpark-Anteil der Gemeinde Leobersdorf liegt, wie der gesamte niederösterreichische Teil des Biosphärenpark Wienerwald, im Landschaftsschutzgebiet „**Wienerwald**“.

Naturdenkmäler:

Am Lindenberg nahe der „Hiatahütte“ sind rund 5.000 Quadratmeter Trockenrasen als Naturdenkmal ausgewiesen. Dieser beherbergt eine herausragende biologische Vielfalt mit seltenen Pflanzenarten, wie Groß-Kuhschelle (*Pulsatilla grandis*), Federgras (*Stipa* sp.), Goldschopf-Aster (*Aster linosyris*) und Steppen-Glockenblume (*Campanula sibirica*). Auch die Smaragdeidechse findet hier einen Rückzugsraum. Durch eine fehlende Nutzung ist der Trockenrasen stark mit Gehölzen verbuscht. Daher finden einmal jährlich Pflegemaßnahmen in Kooperation von Marktgemeinde Leobersdorf, Landschaftspflegeverein Thermenlinie-Wienerwald-Wiener Becken und Biosphärenpark Wienerwald statt. Neben der manuellen Gehölzentfernung mit Freiwilligen wird der Trockenrasen jährlich mit Schafen beweidet.

5. Naturraum in der Gemeinde Leobersdorf

Flächennutzung	Fläche in ha	Anteil in %
Wald	182	45%
Offenland	176	44%
Bauland/Siedlung	42	11%
	400	100%

In den folgenden Kapiteln wird nur jener Teil der Gemeinde behandelt, der im Biosphärenpark Wienerwald liegt.

Tabelle 2: Flächennutzungstypen in der Gemeinde Leobersdorf (nur Biosphärenpark-Anteil)

45% des Biosphärenpark-Teils der Gemeinde Leobersdorf, nämlich 182 Hektar, sind **Wald**. Laub-Mischwälder mit Buche sind die vorherrschenden Waldtypen. In trockeneren Gebieten des Karbonat-Wienerwaldes mischen sich Schwarz-Föhren zum Bestandesbild hinzu.

Das **Offenland** nimmt mit einer Fläche von 176 Hektar 44% des Leobersdorfer Biosphärenpark-Anteils ein. In diesem Flächennutzungstyp sind Äcker, Weingärten, Brachen, Trockenrasen und Gehölze im Offenland inkludiert (siehe Kapitel 5.2 „Offenland“).

11% der Fläche innerhalb des Biosphärenparks (42 Hektar) entfallen auf **Bauland und Siedlung**. Das dichtverbaute Ortsgebiet von Leobersdorf liegt bereits außerhalb des Biosphärenparks. Ebenfalls in dieser Flächennutzungskategorie inkludiert sind Freizeit- und Sportanlagen, Gärten und Parkanlagen, freie Begrünungen und Anpflanzungen sowie alle befestigten und unbefestigten Freiflächen, Straßen und Bahnstrecken. Auch Bauernhöfe, Kleingebäude und Scheunen sowie Einzel- und Reihenhausbauung, geschlossene Siedlung, Gewerbe- und Industriegebäude, welche nicht in die Baulandumhüllung fallen, wurden zu diesem Flächennutzungstyp hinzugefügt.

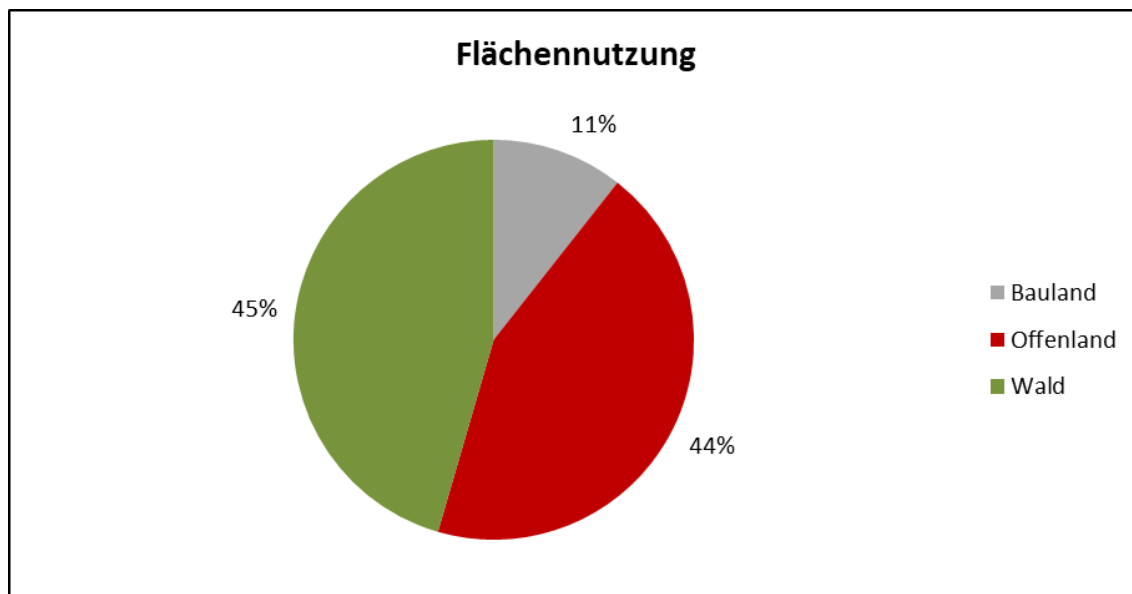


Abbildung 7: Prozentuale Verteilung der Flächennutzung in der Gemeinde Leobersdorf (Biosphärenpark-Anteil)

5.1 Wald

Die Wienerwaldbereiche am Lindenberg werden von laubholzdominierten Wäldern mit beigemischten Fichten, Rot-Föhren und selten auch Schwarz-Föhren eingenommen. Knapp 45% des Biosphärenpark-Teils der Gemeinde Leobersdorf, über 180 Hektar, sind Wald. Es handelt sich um geschlossene Waldkomplexe in montan getönten Bereichen des **Karbonat-Wienerwaldes**, die durch ein vielfältiges Standortmosaik gekennzeichnet sind. In dem zerklüfteten Kalkgestein können die Niederschläge gut versickern. Auf diesen warmen, trockenen Standorten wachsen Eichen, Hainbuchen und Schwarz-Föhren.

In den **Bingelkraut-Buchenwäldern** (Waldgersten-Buchenwald) auf Karbonatgestein findet man Zyk-lamen (*Cyclamen purpurascens*), Neunblatt-Zahnwurz (*Dentaria enneaphyllos*), Türkenbund-Lilie (*Lilium martagon*), Waldgerste (*Hordelymus europaeus*) und das unscheinbare, aber sehr häufige Wald-Bingelkraut (*Mercurialis perennis*). Zur charakteristischen Artengarnitur dieser Buchenwälder zählen auch Echt-Seidelbast (*Daphne mezereum*) und Lorbeer-Seidelbast (*Daphne laureola*), eines der wenigen immergrünen Holzgewächse der heimischen Flora. Die meisten dieser Arten können auch in den nährstoffreichen Buchenwäldern der Flyschzone gefunden werden (die ja keineswegs frei von Karbonat ist). Eine besonders auffällige Art des Karbonat-Wienerwaldes ist der Schwarz-Germer (*Veratrum nigrum*) mit seinen großen Blattrosetten, an denen sich im Hochsommer die über einen Meter hohen Blütenstände mit zahlreichen schwarzvioletten Blüten herauschieben.

An warmen, trockenen Südhängen wächst die Buche nicht mehr optimal und wird von anderen Baumarten, wie der Mehlbeere (*Sorbus aria*), begleitet. Dieser trockene **Zyklamen-Buchenwald** über Karbonatgestein kann an felsigen Dolomithängen allmählich zum Schwarz-Föhrenwald überleiten. Oft ist am Boden ein frischgrüner Teppich aus Weiß-Segge (*Carex alba*) mit Immenblatt (*Melittis melissophyllum*) und Maiglöckchen (*Convallaria majalis*) ausgebildet. Da in diesem Waldtyp zahlreiche heimische Orchideen, wie Breitblatt-, Schwertblatt- und Rot-Waldvöglein (*Cephalanthera damasonium*, *C. longifolia*, *C. rubra*), vorkommen, wird er auch „Orchideen-Buchenwald“ genannt. In gut besonnten Buchen mit viel Totholz entwickelt sich der seltene und EU-weit als FFH-Art geschützte Alpenbock (*Rosalia alpina*).

Eichen-Hainbuchenwälder stocken auf tonreichen, nicht zu trockenen Böden. Vor dem Blattaustrieb können hier Arten, die auch in den Auwäldern wachsen, größere Bereiche einnehmen, beispielsweise der Bär-Lauch (*Allium ursinum*) oder der Hohl-Lerchensporn (*Corydalis cava*). Später im Jahr ist die Bodenvegetation oft nur lückig ausgebildet mit typischen Arten wie z.B. Wald-Labkraut (*Galium sylvaticum*), Waldmeister (*Galium odoratum*) oder Waldgerste (*Hordelymus europaeus*). Eichen-Hainbuchenwälder sind in ihrer Struktur stark von der (ehemaligen) Nutzung bestimmt. So wurden diese Wälder in der Vergangenheit zumeist als Nieder- oder Mittelwald genutzt.

Naturschutzfachlich von besonderer Bedeutung und auch größere Hangbereiche zum Wiener Becken hin einnehmend sind die **Flaum-Eichenwälder**. Je nach Untergrund und Wachstumsbedingungen können diese Wälder niederwüchsig mit kleinen, knorrigen Bäumen sein oder seltener auch hochwüchsiger. Charakteristisch ist hier, neben der Flaum-Eiche (*Quercus pubescens*), das Vorkommen seltener Baumarten wie des Speierlings (*Sorbus domestica*) und einer artenreichen Strauchflora. Besonders interessant ist dieser Waldtyp durch die Verzahnung mit Trocken- und Halbtrockenrasen.

5.2 Offenland

5.2.1 Biotoptypen Offenland

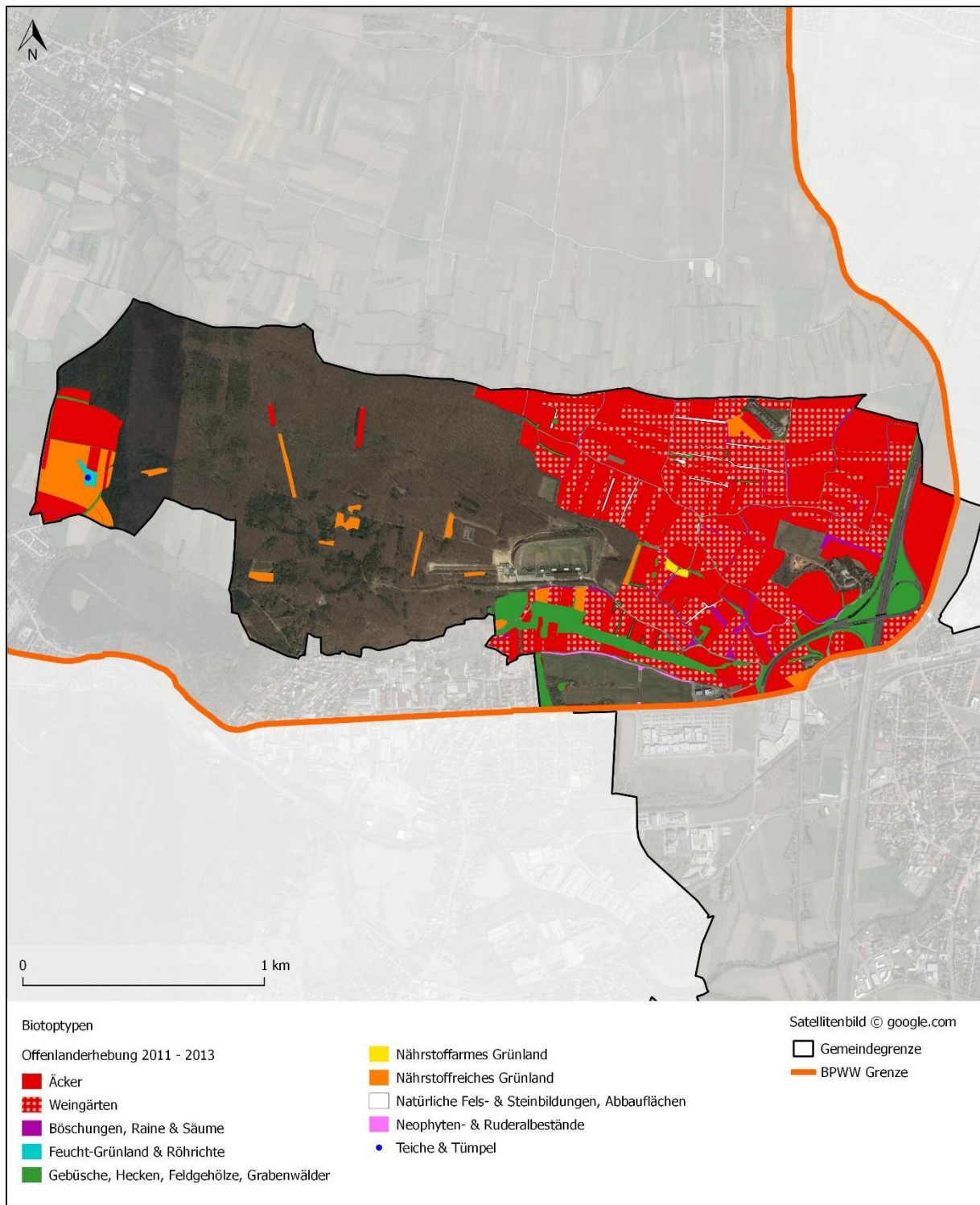


Abbildung 8: Lage der Offenlandflächen mit ihrer Biotoptypen-Zuordnung (vereinfacht) im Biosphärenpark-Teil der Gemeinde Leobersdorf

Die offene Kulturlandschaft ist im Biosphärenpark-Teil der Gemeinde Leobersdorf auf die östlichen Bereiche zwischen dem Waldgebiet am Lindenberg und der Südautobahn konzentriert. Die Grünlandinseln im geschlossenen Waldgebiet sind eher kleinflächig. Abseits der Weingarten- und Ackerlandschaft im Osten befindet sich am westlichsten Gemeinderand die Pöllawiese, welche sich in den Gemeinden Berndorf und Hirtenberg fortsetzt. Das Offenland, das insgesamt 176 Hektar einnimmt, wird von **Weingärten** dominiert. Im Biosphärenpark-Teil der Gemeinde Leobersdorf werden 62 Hektar weinbaulich genutzt. Die tiefgründigeren Böden werden als **Acker** bewirtschaftet (54 Hektar).

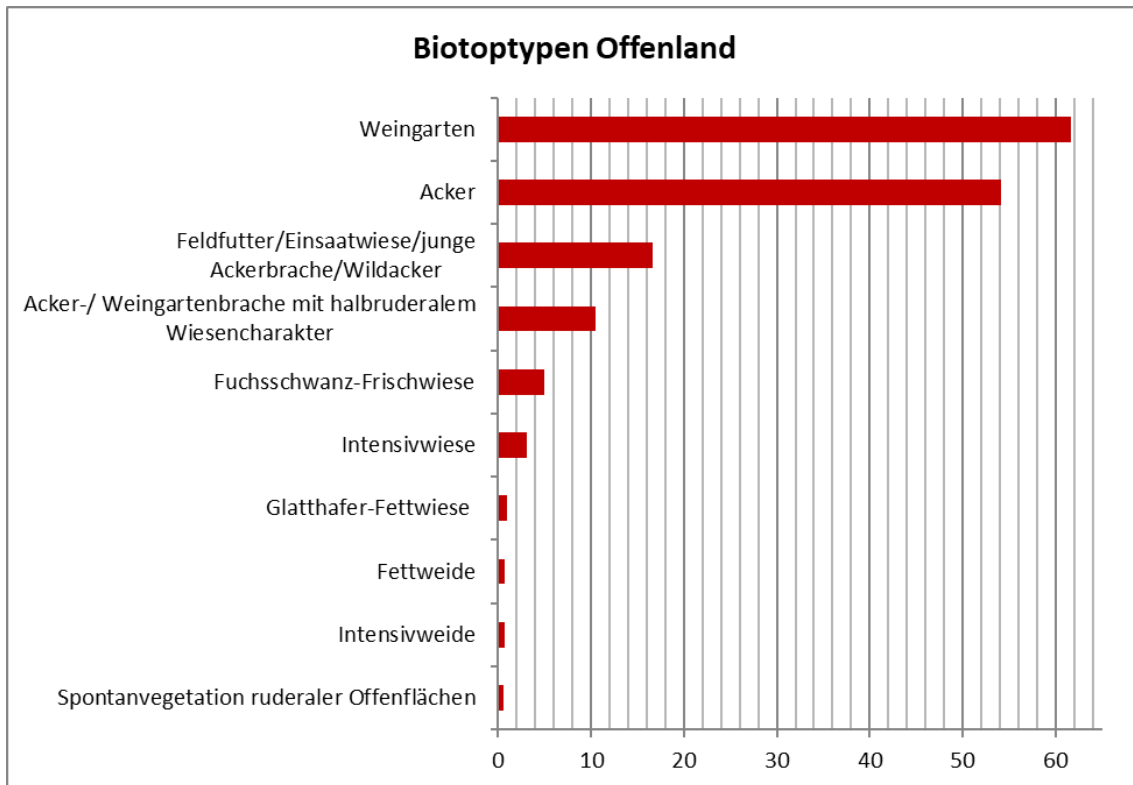


Abbildung 9: Die häufigsten Offenland-Biotoptypen gereiht nach ihrer Flächengröße (in Hektar). Vgl. Tabelle 3.

Die kleinteilige **Weinbaulandschaft** in der Gemeinde ist mit vielfältigen Strukturen, wie Brachflächen, Feldrainen, Böschungen, Obst- und Feldgehölzen sowie Lesesteinriegeln durchsetzt. Diese Strukturen bringen nicht nur Abwechslung ins Landschaftsbild, sondern bieten auch vielen Tier- und Pflanzenarten Lebensraum. Das Vorkommen seltener und auch europaweit geschützter Arten innerhalb der kleinstrukturierten Weinbaulandschaft an den Abhängen des Wienerwaldes (u.a. Heidelerche, Smaragdeidechse) war ein wichtiger Grund für die Ernennung zum Biosphärenpark.

Das Charakteristikum in der Weinbaulandschaft von Leobersdorf sind die alten **Steinriegel**, welche hier die Trockensteinmauern aus den weiter nördlich anschließenden Weinbaugebieten (ab Gainfarn) ersetzen. Bei der tiefgehenden Bodenbearbeitung, dem Weinbauen, kamen immer wieder größere Gesteinsbrocken zum Vorschein. Sie wurden auf Haufen oder entlang von Böschungen und Grundstücksgrenzen zusammengetragen. Ähnlich wie Mauern sind sie für Reptilien und viele Kleintiere ein äußerst attraktiver Lebensraum. Verbuschung und Überwucherung durch Gestrüpp sind häufig, mangels ausreichender Pflege, ein Problem. Eine weitgehende Erhaltung dieses traditionellen Landschaftselements und die, zumindest teilweise, Abstockung/Freilegung der Riegel sollte als Pflegemaßnahme vorgenommen werden.



Abbildung 10: Stark verwachsener Steinriegel in der Flur „Obere Tiefenwegen“ (Foto: BPWW/J. Scheiblhofer)

In der intensiv genutzten Kulturlandschaft sind **Böschungen** oft die einzig verbleibenden, extensiv genutzten Flächen. Sie erfüllen als **Wanderkorridore** für Eidechsen und andere kleine wie große Wirbeltiere eine wichtige **Vernetzungsfunktion**. Blütenreiche Böschungen sind für Wildbienen und Schmetterlinge von essentieller Bedeutung. Man kann daher Böschungen auch als „Lebensnetz“ in der ansonsten intensiv genutzten Landschaft betrachten. Je nach Bodenbeschaffenheit, Steilheit und Himmelsrichtung findet man hier Trockenrasen, Ruderalflächen, Feldgehölze und Hecken. Weniger Nährstoffeintrag und die regelmäßige Entnahme von Biomasse wirkt sich fast immer positiv auf die Biodiversität aus. Auch „Störungen“ in Form von Mahd, Beweidung oder Entbuschungen haben meist positive Effekte. Wichtig ist, nicht die gesamte Fläche auf einmal und sehr intensiv zu bearbeiten, sondern nur Teilflächen zu pflegen bzw. punktförmige Entnahmen durchzuführen.

Raine stellen wichtige **Puffer** zwischen intensiv genutzten Äckern und angrenzenden Lebensräumen dar. Da der Eintrag von Pestiziden und Düngemitteln in den Rainen meist geringer ist als im Acker selbst, finden sich hier auch alte Kulturbegleiter, die Ackerbeikräuter. Von manchen unwissend als „Unkraut“ bezeichnet sind sie heutzutage vielfach seltene Schutzgüter. In **Leobersdorf** gibt es mehrere Wegrand- oder Ackerrandflächen mit reichem Bestand an Kornrade (*Agrostemma githago*). Hier sollte zumindest die Gemeinde darauf aufmerksam gemacht werden, die Wege nicht „unnötig“ zu befestigen, wie dies beispielsweise entlang des Naturdenkmals bereits geschehen ist.

Raine sind vor allem für kleinere Lebewesen wichtige Verbindungskorridore in der Kulturlandschaft. Bezüglich Bewirtschaftung gilt das Motto „Weniger ist Mehr“, insbesondere was Nährstoff- und Pestizideintrag sowie die Bodenbearbeitung betrifft. Daher sollten Raine weder gedüngt, zur Ablagerung von Mähgut oder Aushub verwendet, mit Pestiziden behandelt noch umgeackert werden. Lediglich

eine späte Mahd, nach dem Aussamen der meisten Pflanzen, samt Entnahme des Mähguts ist als Pflegemaßnahme anzuraten. Bei schwach wüchsigen Rainen reicht es, diese Pflege im Abstand von 2-3 Jahren durchzuführen. Bei stark wüchsigen Rainen jährlich oder zweimal im Jahr. Für ökologisch wirtschaftende Landwirte spielen Rainen eine besonders wichtige Rolle. Sie bieten Lebensraum für allerhand Nützlinge, allen voran Vögel, die vom Rand in die Äcker vordringen und dort eine effektive und kostenlose Schädlingsbekämpfung durchführen.

Eines der **Hauptprobleme** ist, dass etliche Rainen von Jahr zu Jahr an Fläche verlieren, da die Bewirtschaftung der angrenzenden Fläche bis an den äußersten Rand betrieben wird. Dies geschieht nicht selten auch dann, wenn der Rain zu einem Gemeindegrundstück (Weg) gehört. Des Weiteren sind auch diverse (direkte oder indirekte) Einträge von Düngemitteln, Herbiziden, Fungiziden etc. problematisch. Die schmalen und kleinflächigen Rainen grenzen oft direkt an die behandelte Fläche an und werden somit stark in Mitleidenschaft gezogen (Panrok, 2014).

Im Offenland der Gemeinde Leobersdorf zeigt sich ein eher geringer Anteil an **Brachen** in der Weingartenlandschaft, dafür befindet sich eine große und langgezogene, weitgehend brachliegende Hangböschung (mit ehemaligen Weingärten) am südwestlichen Rand der Fläche. Bei großflächigem Strukturmanagement – die Fläche ist weitgehend stark verbuscht/wiederbewaldet – könnte hier eine abwechslungsreiche Nutzung unterschiedlicher Bewirtschaftungsformen (Obstbau, kleinparzellige Weingärten, Schafbeweidung etc.) geschaffen werden. Positiv auswirken könnte sich dabei die Tatsache, dass sich ein Großteil dieser Flächen im Besitz der Gemeinde befindet.



Abbildung 11: Im Hintergrund ein Teilausschnitt der großen Leobersdorfer „Hangböschung“ (Foto: BPWW/A. Panrok)

10% (18 Hektar) des Offenlandes entfallen auf Biotoptypen der Feld- und Flurgehölze. Landschaftselemente, wie **Hecken, Feldgehölze** und **Gebüsche**, erhöhen den Strukturreichtum der Landschaft. Zahlreiche Gehölze beinhalten wertvolle Arten bzw. Strukturen. Neben der Möglichkeit als Brutlebensraum für diverse Vogelarten (als Höhlen- oder Neststandort) dienen Einzelbäume auch häufig als Sitzwarten für Singvögel, um sich so einen Überblick über ihr Revier zu verschaffen. Die Höhlenstandorte sind auch für andere Arten von Bedeutung (z.B. Fledermäuse). Selbst vermeintlich kleine Gehölzbereiche können als Brutlebensraum für Vogelarten, wie z.B. dem Neuntöter, genügen. Am Rand bzw. in den Gehölzbereichen finden sich zahlreiche Insektenarten, darunter auch viele „Nützlinge“ für die umliegende Landwirtschaft.

Während Gehölze in den landwirtschaftlichen Bereichen (Äcker, Weingärten) weitgehend eine positive Funktion haben, können sie umgekehrt auf Trockenrasen, Feuchtwiesen sowie lokal auch auf Brachen zum Problem (Verbuschung) für diese wertvollen Flächen werden.

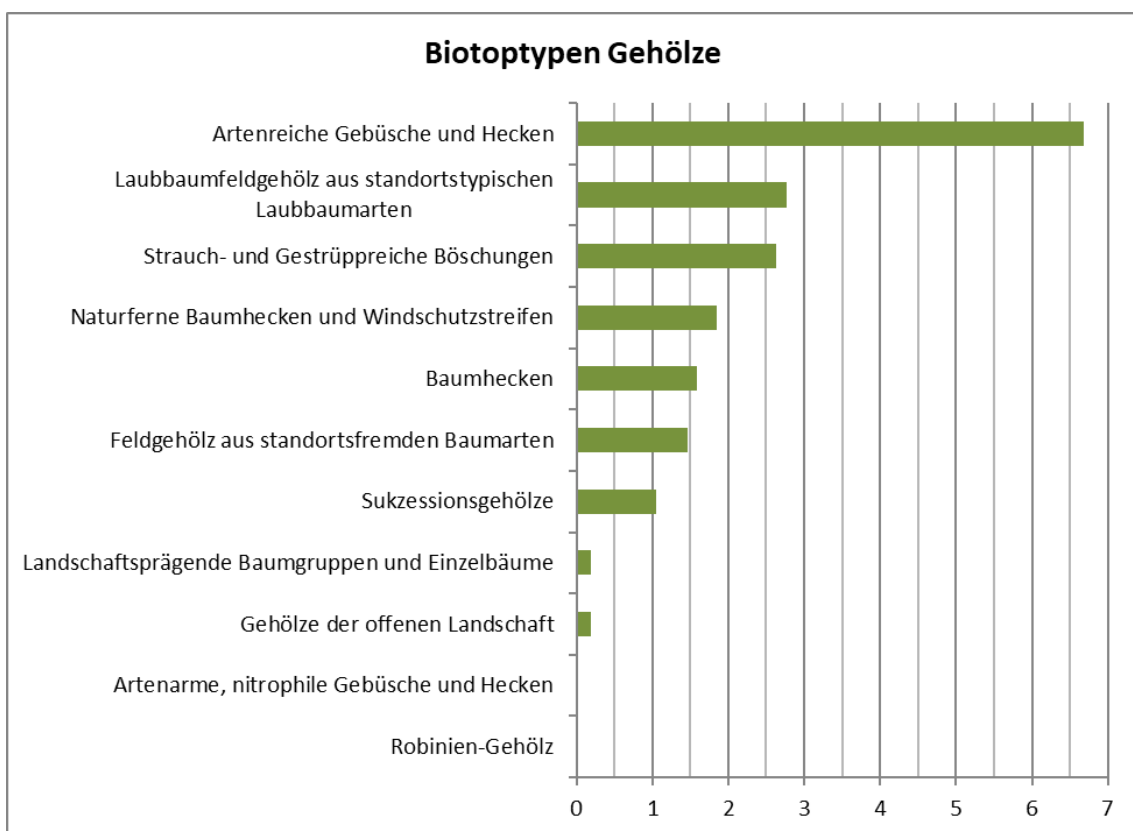


Abbildung 12: Gehölz-Biotoptypen gereiht nach ihrer Flächengröße (in Hektar)

Gewässer spielen in der Weinbau- und Ackerlandschaft von Leobersdorf keine Rolle (die Triesting, der Triestinghochwassergraben und der Wiener Neustädter Kanal verlaufen bereits außerhalb der Biosphärenpark-Grenze). Nur ein zeitweise (v.a. im Frühling) wasserführender Graben nordöstlich des Wasserbehälters Kottlingbrunn wurde ausgewiesen. In der Pöllawiese liegt, inmitten einer kleinen Gehölzgruppe, ein Tümpel.



Abbildung 13: Tümpel in der Pöllawiese (Foto: BPWW/J. Scheibelhofer)

Obwohl es natürliche stehende Gewässer im Gemeindegebiet nur selten gibt, kommen kleine **Gartenteiche** als Amphibien- und Libellenbiotope in Frage. Sie sind wichtige Ersatzlebensräume für Ringelnatter, Laubfrosch, Teichmolch u.a., sofern sie frei von Fischen oder Wasserschildkröten gehalten werden. In solchen künstlich angelegten Teichen werden leider häufig Karpfen und Hecht eingesetzt. Sie machen ihn für Amphibien unbewohnbar, da sie Laich, Larven und sogar erwachsene Tiere fressen. Eine weitere problematische Art ist der nordamerikanische Signalkrebs. Er überträgt eine für heimische Krebse tödliche Pilzkrankheit, die „Krebspest“, gegen die er selbst immun ist. Die heimischen Flusskrebse wurden durch Besatz mit Signalkrebsen oder das Verschleppen der Krankheit mit Angeln, Netzen oder Baumaschinen in vielen Gebieten bereits ausgerottet. Daher darf man keinesfalls Krebse aus dem Aquarium aussetzen oder aus einem Gewässer in ein anderes bringen.

In der folgenden Tabelle sind alle Biotoptypen ersichtlich, die im Zuge der Offenlandkartierung erhoben wurden (mit Ausnahme der Siedlungsbiotoptypen). Auch die Biotoptypen der Binnengewässer, Gewässer- und Ufervegetation sowie die Feld- und Flurgehölze im Offenland, die bei der flächendeckenden Erhebung der Offenlandbereiche kartiert wurden, werden in diesem Kapitel erläutert. Im Anschluss an die Tabelle werden alle naturschutzfachlich relevanten Biotoptypen des Offenlandes näher beschrieben.

Biotoptyp	Fläche in ha	Anteil % Offenland	Anteil % Gemeinde
BINNENGEWÄSSER, GEWÄSSER- UND UFERVEGETATION			
Periodischer Bach	0,08	0,04%	0,02%
Kleines Gerinne/Grabengewässer	0,04	0,03%	0,01%
Meso- bis eutropher Weiher und meso- bis eutropher naturnaher Teich tieferer Lagen	0,01	0,01%	0,00%
FEUCHTGRÜNLAND i.w.S.			
Gehölzreiche Brachfläche des nährstoffreichen Feucht- und Nassgrünlandes	0,40	0,23%	0,10%
GRÜNLAND FRISCHER STANDORTE			
Glatthafer-Fettwiese (Pastinaco-Arrhenatheretum)	0,94	0,53%	0,23%
Fuchsschwanz-Frischwiese (Ranunculo repentis-Alopecuretum)	5,02	2,86%	1,25%
Gehölzfreie bis gehölzarme Grünlandbrache des frischen Wirtschaftsgrünlandes	0,31	0,17%	0,08%
Intensivwiese	3,03	1,73%	0,76%
Feldfutter/Einsaatwiese/junge Ackerbrache/Wildacker	16,60	9,45%	4,15%
Intensivweide (Lolio-Cynosuretum)	0,66	0,37%	0,16%
Fettweide (beweidetes Pastinaco-Arrhenatheretum)	0,70	0,40%	0,17%
GRÜNLAND TROCKENER STANDORTE			
Fels-Trockenrasen	0,18	0,10%	0,04%
Trockene Trespenwiese (Polygalo majoris-Brachypodietum)	0,13	0,08%	0,03%
Wechsellrockene Trespenwiese (Filipendulo vulgaris-Brometum)	0,00	0,00%	0,00%
ÄCKER, ACKERRAINE, WEINGÄRTEN UND RUDERALFLUREN			
Böschungen und Raine mit buntem Wiesencharakter	0,10	0,06%	0,02%
Böschungen und Raine mit wärmeliebenden pannonischen Elementen	0,04	0,02%	0,01%
Böschungen und Raine mit Ruderal- oder Fettwiesencharakter	0,48	0,28%	0,12%
Strauch- und gestrüppreiche Böschungen	2,63	1,50%	0,66%
Spontanvegetation ruderaler Offenflächen	0,55	0,31%	0,14%
Acker	54,13	30,80%	13,52%
Acker- und Weingartenbrache mit halbruderalem Wiesencharakter	10,48	5,96%	2,62%
Acker- und Weingartenbrache auf nährstoffarmen Standorten mit Trockenwiesenelementen	0,21	0,12%	0,05%
Weingarten	61,72	35,12%	15,41%
GEHÖLZE DER OFFENLANDSCHAFT, GEBÜSCHE			
Artenarme, nitrophile Gebüsch- und Hecken	0,03	0,02%	0,01%
Artenreiche Gebüsch- und Hecken	6,68	3,80%	1,67%
Robinien-Gehölz	0,00	0,00%	0,00%
Baumhecken	1,58	0,90%	0,40%
Naturferne Baumhecken und Windschutzstreifen	1,84	1,05%	0,46%
Landschaftsprägende Baumgruppen und Einzelbäume	0,20	0,11%	0,05%
Laubbaumfeldgehölz aus standortstypischen Laubbaumarten	2,77	1,58%	0,69%
Feldgehölz aus standortsfremden Baumarten	1,47	0,84%	0,37%
Gehölze der offenen Landschaft	0,19	0,11%	0,05%
Sukzessionsgehölze	1,05	0,60%	0,26%
GEOMORPHOLOGISCH GEPRÄGTE BIOTOPTYPEN			
Steinwall, Lesesteinriegel, Trockenmauer	1,47	0,84%	0,37%
	175,71	100,00%	43,89%

Tabelle 3: Offenland-Biotoptypen im Biosphärenpark-Teil der Gemeinde Leobersdorf mit Flächengröße in Hektar und Flächenanteil am Offenland und an der Gemeinde-Biosphärenparkfläche

GRÜNLAND FRISCHER STANDORTE

Glatthafer-Fettwiese (*Pastinaco-Arrhenatheretum*)

Kurzcharakteristik:

Dieser Wiesentyp ist aufgrund der guten durchschnittlichen Wasserversorgung hochwüchsig, gras- und ertragreich. Neben dem Glatthafer (*Arrhenatherum elatius*) kommen zahlreiche andere hochwüchsige Grasarten, v.a. Wiesen-Goldhafer (*Trisetum flavescens*), Wiesen-Knäuelgras (*Dactylis glomerata*) und Wiesen-Schwingel (*Festuca pratensis*), vor. Daneben sind typischerweise hochwüchsige Kräuterarten häufig, u.a. Wiesen-Pippau (*Crepis biennis*), Wiesen-Labkraut (*Galium mollugo*), Wiesen-Ampfer (*Rumex acetosa*), Scharf-Hahnenfuß (*Ranunculus acris*), Wiesen-Bocksbart (*Tragopogon orientalis*), Pastinak (*Pastinaca sativa*) oder Wiesen-Storchschnabel (*Geranium pratense*). Gefährdete Pflanzen kommen hier nur ausnahmsweise und dann höchst selten vor. Die arten- und blütenreichsten Wiesen dieses Biotoptyps können einem europaweit geschützten Lebensraumtyp (FFH-Typ 6510) zugeordnet werden.

Vorkommen in der Gemeinde:

Im Biosphärenpark-Teil der Gemeinde Leobersdorf liegen Glatthafer-Fettwiesen mit einem Gesamtflächenausmaß von 0,94 Hektar. Diese finden sich im Ostteil der Pöllawiese. Sie wachsen bevorzugt auf Standorten mit einer guten durchschnittlichen Wasserversorgung und sind ertragreiche Wirtschaftswiesen mit einem hohen Grasanteil. Ein Teil dieser Wiesen ist durch Ansaat aus ehemaligen Ackerflächen hervorgegangen.



Abbildung 14: Glatthafer-Fettwiese auf der Pöllawiese (Foto: BPWW/J. Scheibhofer)

Gefährdungen:

Die Wiesen können durch Umbruch (Umwandlung in Ackerland) und/oder Nährstoffeintrag gefährdet sein. Glatthaferwiesen wurden durch eine traditionelle extensive Nutzung (meist 2-schürige Mahd, geringe bis mäßige Düngung) geschaffen und erhalten. Bei Nutzungsaufgabe kommt es zu Veränderungen in der Artenzusammensetzung und Vegetationsstruktur. Ein Verbrachungsprozess führt durch den Verlust der konkurrenzschwächeren Arten zum Rückgang der Artenzahl. Bei hohem Nährstoffangebot kommt es zur Umwandlung der Bestände in sehr produktive und artenarme Grünlandtypen.

Maßnahmen und Schutzziele:

Alle Fettwiesen sollten typgemäß maximal zweimal pro Jahr gemäht (mit Abtransport des Mähgutes) und nicht oder wenig gedüngt werden. Auch die jüngeren Pastinak-Fettwiesen, die aus ehemaligen Äckern oder Wildäckern hervorgegangen sind, könnten durch typgemäße Bewirtschaftung und Düngungsverzicht in magere wertvolle Glatthaferwiesen übergeführt werden.

Fuchsschwanz-Frischwiese (*Ranunculo repentis-Alopecuretum*)

Kurzcharakteristik:

Dieser hochwüchsige Wiesentyp kommt auf nährstoffreichen Standorten in Tal- und Bachauen und an Unterhängen vor. Hochwüchsige Gräser, wie der Wiesen-Fuchsschwanz (*Alopecurus pratensis*) und der Wiesen-Schwingel (*Festuca pratensis*), dominieren. Typische krautige Arten sind u.a. Kohl-Kratzdistel (*Cirsium oleraceum*), Echt-Beinwell (*Symphytum officinale*), Giersch (*Aegopodium podagraria*), Kriech-Günsel (*Ajuga reptans*) und Kriech-Hahnenfuß (*Ranunculus repens*). Diese Wiesen sind sehr ertragreich, aber eher artenarm. Gefährdete Arten kommen mit wenigen Ausnahmen, z.B. Grau-Kratzdistel (*Cirsium canum*), nicht vor. Die Wiesen dieses Biotoptyps stellen zum Teil einen europaweit geschützten Lebensraumtyp (FFH-Typ 6510) dar.

Vorkommen in der Gemeinde:

Bei der Offenlanderhebung wurde im Biosphärenpark-Teil der Gemeinde Leobersdorf eine Fuchsschwanz-Frischwiese im Zentralteil der Pöllawiese mit einem Gesamtflächenausmaß von 5,02 Hektar aufgefunden. Dieser recht große, heterogene, frische bis feuchte Wiesenkomplex befindet sich im westlichen Randbereich des Lindenberges knapp nordöstlich von St. Veit an der Triesting. Die Wiese liegt in einer Mulde mit einem Schilfbestand und einem kleinen Tümpel im Zentrum. Die Fläche besteht aus vielen kleinen Parzellen, die in der Vergangenheit wahrscheinlich zu einem geringen Teil auch als Acker genutzt wurden, zum Teil wurden auch jüngst wieder Ackerflächen angelegt. Großteils handelt es aber um eine kräuter- und artenreiche Glatthaferwiese mit Übergängen zu einer Fuchsschwanzwiese. Zudem findet sich auf ca. 20% der Fläche eine intensivierete Bach-Kratzdistelwiese mit einem zentralen Entwässerungsgraben. Teilweise wurde die Wiese stärker übersät (Leguminosen, Knäuelgras). Zerstreut treten die gefährdeten Arten Europa-Wiesensilge (*Silvaum silaus*) und Grau-Kratzdistel (*Cirsium canum*) auf. An einer Stelle wächst ein recht großer Bestand des Himbeer-Klees (*Trifolium fragiferum*). Zum Schilfbestand hin gibt es kleine Vorkommen von typischen Vertretern der Pfeifengraswiesen, wie Sumpf-Blaugras (*Sesleria uliginosa*), Blau-Pfeifengras (*Molinia caerulea*), Färber-Scharte (*Serratula tinctoria*) oder Knötchen-Simse (*Juncus subnodulosus*).



Abbildung 15: Durch die Pöllawiese verläuft ein alter Entwässerungsgraben (Foto: BPWW/J. Scheibhofer)

Diese sehr komplexe, große Wiese ist unbedingt erhaltenswert, da es nur mehr wenige frische bis feuchte Wiesen in dieser Qualität in der Umgebung gibt. Daher wurde der Bestand bei der Offenland-erhebung als Spitzenfläche ausgewiesen (siehe Kapitel 5.2.3).

Gefährdungen:

Die Wiesen können durch Umbruch (Umwandlung in Ackerland), Nährstoffeintrag und/oder Eingriffe in die Hydrologie des Standortes gefährdet sein. Fuchsschwanzwiesen wurden durch eine traditionelle extensive Nutzung (meist 2-schürige Mahd, geringe bis mäßige Düngung) geschaffen und erhalten. Bei Nutzungsaufgabe kommt es zu Veränderungen in der Artenzusammensetzung und Vegetationsstruktur. Ein Verbrachungsprozess führt durch den Verlust der konkurrenzschwächeren Arten zum Rückgang der Artenzahl. Bei hohem Nährstoffangebot kommt es zur Umwandlung der Bestände in sehr produktive und artenarme Grünlandtypen. Dabei treten Obergräser und Doldenblütler auf Kosten niedrigwüchsiger, lichtbedürftiger Arten stärker in den Vordergrund.

Maßnahmen und Schutzziele:

Die Mahd der Pöllawiese sollte wie bisher durchgeführt werden. Weiters darf keine Entwässerung und keine Düngung der feuchtnassen Bereiche erfolgen.

GRÜNLAND TROCKENER STANDORTE

Fels-Trockenrasen

Kurzcharakteristik:

Zu diesem Biotoptyp sind jene Trockenrasen zu stellen, die auf sehr flachgründigen Felsstandorten stocken und die der Assoziation *Drabo aizoidis*-*Seslerietum* (Blaugrasrasen auf Felsbändern), *Fumano-Stipetum* (Federgrasflur mit *Stipa* spp. und *Festuca stricta*) oder *Scorzonero austriacae*-*Caricetum humilis* entsprechen (Blaugras-Erd-Seggen-Rasen auf tiefgründigeren Böden). Diese sind oftmals eng mit Trocken- und Halbtrockenrasen verzahnt. Die Fels-Trockenrasen stellen einen europaweit geschützten Lebensraumtyp (FFH-Typ 6190) dar.

Vorkommen in der Gemeinde:

In der Gemeinde Leobersdorf liegt ein Fels-Trockenrasen mit einer Fläche von 0,18 Hektar. Es handelt sich um das **Naturdenkmal „Trockenrasen“** auf einem südexponierten Steilhang im Weinbaugebiet des Lindenberges. Die Fläche ist durch einen Weg zweigeteilt, wobei der westliche Teil besonders mager, mit teilweise anstehenden Schottern ist, und einem Fels-Trockenrasen zugeordnet werden kann.



Abbildung 16: Naturdenkmal „Trockenrasen“ (Foto: BPWW/J. Scheiblhofer)

Im unteren und im östlichen, etwas nährstoffreicheren Bereich war der Trockenrasen bereits stark verbuscht (wurde dem Biotoptyp „trockene Trespenwiese“ zugeordnet). Die Gemeinde Leobersdorf als Grundbesitzer hat in Kooperation mit dem Landschaftspflegeverein Thermenlinie-Wienerwald-Wiener Becken und dem NÖ Naturschutzbund mit zahlreichen freiwilligen Helfern in den letzten Jahren das Gebiet entbuscht und wieder in Pflege genommen. Zur weiteren Erhaltung wird die Fläche aktuell mit Schafen beweidet. Der besonders artenreiche Trockenrasen weist trotz der geringen Größe viele gefährdete Tier- und Pflanzenarten auf, darunter die Bunt-Schwertlilie (*Iris variegata*), die Groß-Kuhschelle (*Pulsatilla grandis*), die Hochstiel-Kugelblume (*Globularia bisnagarica*) und die Hummel-Ragwurz (*Ophrys holoserica*).

Gefährdungen:

Fels-Trockenrasen werden zumeist als primär angesehen, d.h. sie sind unabhängig von der anthropogenen Nutzung entstanden, doch zeigen viele Bestände nach Aufgabe der Beweidung eine Tendenz zur Verbuschung. Dies gilt besonders für die Typen mit dominanter Erd-Segge (*Carex humilis*). Die Fels-Trockenrasen können somit durch fortschreitende Sukzession gefährdet sein.



Abbildung 17: Der Trockenrasen muss regelmäßig beweidet und entbuscht werden, damit Gehölze nicht überhand nehmen (Foto: BPWW/J. Scheiblhofer)

Maßnahmen und Schutzziele:

Die Trockenrasen im Naturdenkmal werden teilweise extensiv beweidet. Dies geschieht zur Unterstützung der in den letzten Jahren erfolgten Pflegemaßnahmen (Entbuschung). Die Beweidung ist zur Kompensation des Stickstoffeintrags aus der Luft unbedingt erforderlich. Von der Beweidung profitieren nicht nur Pflanzenarten wie Groß-Küchenschelle und Frühlings-Adonis, sondern auch typische Tierarten der Trockenrasen wie Zebraschnecke, sowie durch offene Bodenstellen - die durch Beweidung aber nicht durch Mahd entstehen - spezialisierte Insekten wie Sandbienen und Heuschrecken. Wichtig ist die Erhaltung von einzelnen Sträuchern und Gebüschgruppen sowie Totholzhaufen. Locker stehende Schlehenbüsche sollen in ausgewählten Bereichen für Segelfalter und andere Schmetterlingsarten erhalten werden. Einzelbäume sollten als Sitzwarten und Brutplätze für Vögel, als Lebensraum für Insekten und für das Landschaftsbild stehen gelassen werden.

Durch eine gezielte Beweidung werden auch offene Bodenstellen gefördert, die wichtiger Lebensraum für viele wärmeliebende Arten, wie Insekten, Spinnen und Reptilien, sind. Diese benötigen die hohe Umgebungs- und Strahlungswärme dieser Standorte zur Reifung der Samenzellen, für die Entwicklung der Eier, die sie in den Erdboden legen, für die rasche Entwicklung der Larven und für ihre Aktivität wie Schnelligkeit beim Beutefang. Mahd statt Beweidung von Trockenrasenflächen würde viele seltene, an Beweidung angepasste Arten zurückdrängen oder sogar für immer zum Verschwinden bringen. Federgras zum Beispiel, eine typische Steppenpflanze, profitiert von Beweidung, denn die harten Blätter werden nicht gerne gefressen. Durch die Beweidung wird der Kräutereichtum gefördert und die Entstehung einer verfilzten Pflanzenschicht am Boden verhindert, sodass Sonne und Wärme bis zum Boden dringen können. Wichtig ist eine mosaikartige, zeitlich gestaffelte und gezielte Beweidung der Teilflächen, damit unterschiedlichste Blütenpflanzen blühen und aussamen können und als Nahrung für Insekten zur Verfügung stehen. Mobile Tiere können in unbeweidete Bereiche ausweichen.

Trockene Trespenwiese (*Polygalo majoris-Brachypodietum*)

Kurzcharakteristik:

Halbtrockenrasen besiedeln trockene aber auch relativ tiefgründige Standorte. Sie sind über kalkhaltigem Substrat anzutreffen, zumeist auf Kalk oder Dolomit, selten auch über Flysch. Typisch ist eine sommerliche Trockenklemme, während der das Pflanzenwachstum sehr reduziert ist.

Die trockene Trespenwiese zeichnet sich durch eine Trespen-Dominanz (*Bromus erectus*) und einer starken Beimischung des Furchen-Schwingels (*Festuca rupicola*) oder der Fieder-Zwenke (*Brachypodium pinnatum*) aus. Auch die Berg-Segge (*Carex montana*) kann sehr häufig sein. Der Halbtrockenrasen ist einer der arten- und orchideenreichsten Wiesentypen im Wienerwald. Orchideen, wie Hummel-Ragwurz (*Ophrys holoserica*), Knabenkräuter (*Orchis* spp., *Neotinea* spp., *Anacamptis* spp.) oder Mücken-Händelwurz (*Gymnadenia conopsea*), wachsen hier neben anderen österreichweit gefährdeten Arten, wie der Groß-Kreuzblume (*Polygala major*), dem Mittel-Leinblatt (*Thesium linophyllum*) oder dem Steppen-Sesel (*Seseli annuum*). Die Trockenrasen stellen einen europaweit geschützten Lebensraumtyp (FFH-Typ 6210) dar.

Vorkommen in der Gemeinde:

Im Zuge der Weinbau-landschaften-Kartierung wurde im Biosphärenpark-Teil der Gemeinde Leobersdorf eine Einzelfläche einer trockenen Trespenwiese mit einer Fläche von 0,13 Hektar aufgenommen. Es handelt sich um den östlichen Teilbereich des Naturdenkmals „Trockenrasen“ am Lindenberg. Nähere Informationen zur Fläche siehe Biototyp „Fels-Trockenrasen“.



Abbildung 18: Am Rand der Trockenrasen wächst der Blut-Storchschnabel (Foto: BPWW/J. Scheiblhofer)

Gefährdungen:

Ein überwiegender Teil der Bestände dieses Biototyps wurde durch traditionelle extensive Nutzung (extensive Beweidung oder 1-schürige Mahd, keine Düngung) geschaffen und erhalten. Bei Nutzungsaufgabe kommt es zu Veränderungen in der Artenzusammensetzung und Vegetationsstruktur. Aufgrund der geringen Produktivität verläuft dieser Prozess zunächst meist relativ langsam. Mittelfristig bilden sich Brachestadien, die von wenigen, mäh- und weideempfindlichen Arten (v.a. Saumar-ten) dominiert werden und in denen Lückenpioniere ausfallen. Langfristig leiten einzelne, im Bestand aufkommende oder randlich einwandernde Gehölze die Sukzession zum Wald ein. Bei Düngung der Halbtrockenrasen oder Nährstoffeintrag aus angrenzenden Flächen und der Luft kommt es zur Umwandlung der Bestände in produktivere und artenärmere Grünlandtypen.

Maßnahmen und Schutzziele:

Die Halbtrockenrasen im östlichen Teil des Naturdenkmals waren zum Zeitpunkt der Erhebung 2009 in sehr schlechtem Zustand und stark verbuscht. Seit einigen Jahren werden jährliche Entbuschungsmaßnahmen mit Freiwilligen sowie Beweidung durchgeführt.

5.2.2 FFH-Lebensraumtypen im Offenland

Im Zuge der flächendeckenden Offenlanderhebung im Biosphärenpark Wienerwald wurden auch sämtliche FFH-Lebensraumtypen des Grünlandes sowie bachbegleitender Gehölze im Offenland nach den Vorgaben der Erhaltungszustandsstudie von ELLMAUER (2005) erhoben. FFH-Lebensraumtypen sind natürliche und naturnahe Lebensräume von gemeinschaftlichem Interesse, für deren Erhaltung besondere Europaschutzgebiete im Netzwerk Natura 2000 ausgewiesen werden sollen.

Insgesamt wurden im Biosphärenpark-Teil der Gemeinde Leobersdorf 6 Hektar an Offenlandflächen einem FFH-Lebensraumtyp zugeordnet. Dies entspricht 3% des Offenlandes bzw. 1% der Gemeindefläche innerhalb des Biosphärenparks. Der Flächenanteil ist vergleichsweise gering wegen dem hohen Anteil an Weingärten und Ackerflächen, die keinem FFH-Lebensraumtyp entsprechen.

Der mit Abstand häufigste FFH-Lebensraumtyp in der Gemeinde Leobersdorf mit 94% (5 Hektar) ist der Typ **6510 Magere Flachland-Mähwiesen (*Alopecurus pratensis*, *Sanguisorba officinalis*)**. Dazu gehören die klassischen Futterwiesen, welche aufgrund der besseren Wasser- und Nährstoffversorgung zwei Schnitte pro Jahr zulassen. Leitgras dieses Typs ist der Glatthafer (*Arrhenatherum elatius*). Dieser Lebensraumtyp umfasst in der Gemeinde die Glatthafer- und Fuchsschwanz-Bestände auf der Pöllawiese.

Die Trockenrasen am Naturdenkmal wurden den FFH-Lebensraumtypen **6210 Naturnahe Kalk-Trockenrasen und deren Verbuschungsstadien (*Festuco-Brometalia*)** und **6190 Lückiges pannonisches Grasland (*Stipo-Festucetalia pallentis*)** zugeordnet.

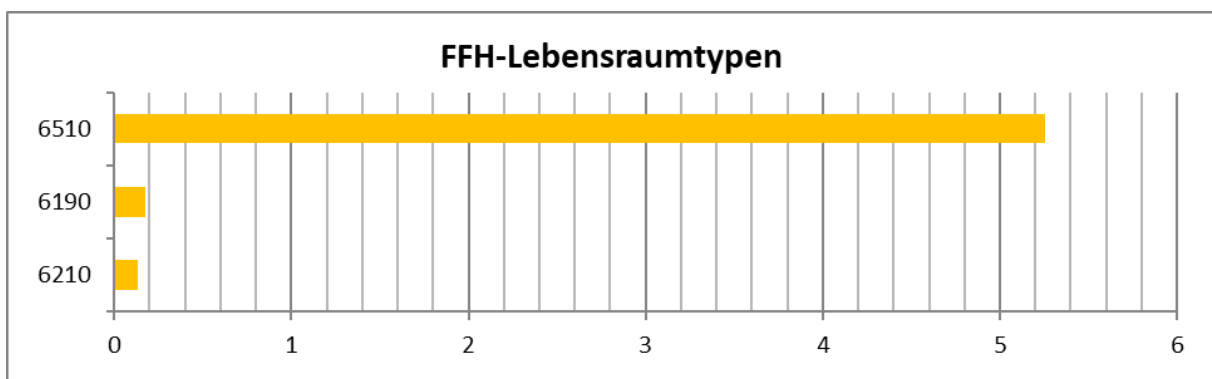


Abbildung 19: FFH-Lebensraumtypen im Offenland im Biosphärenpark-Teil der Gemeinde Leobersdorf gereiht nach ihrer Flächengröße (in Hektar). Vgl. Tabelle 4.

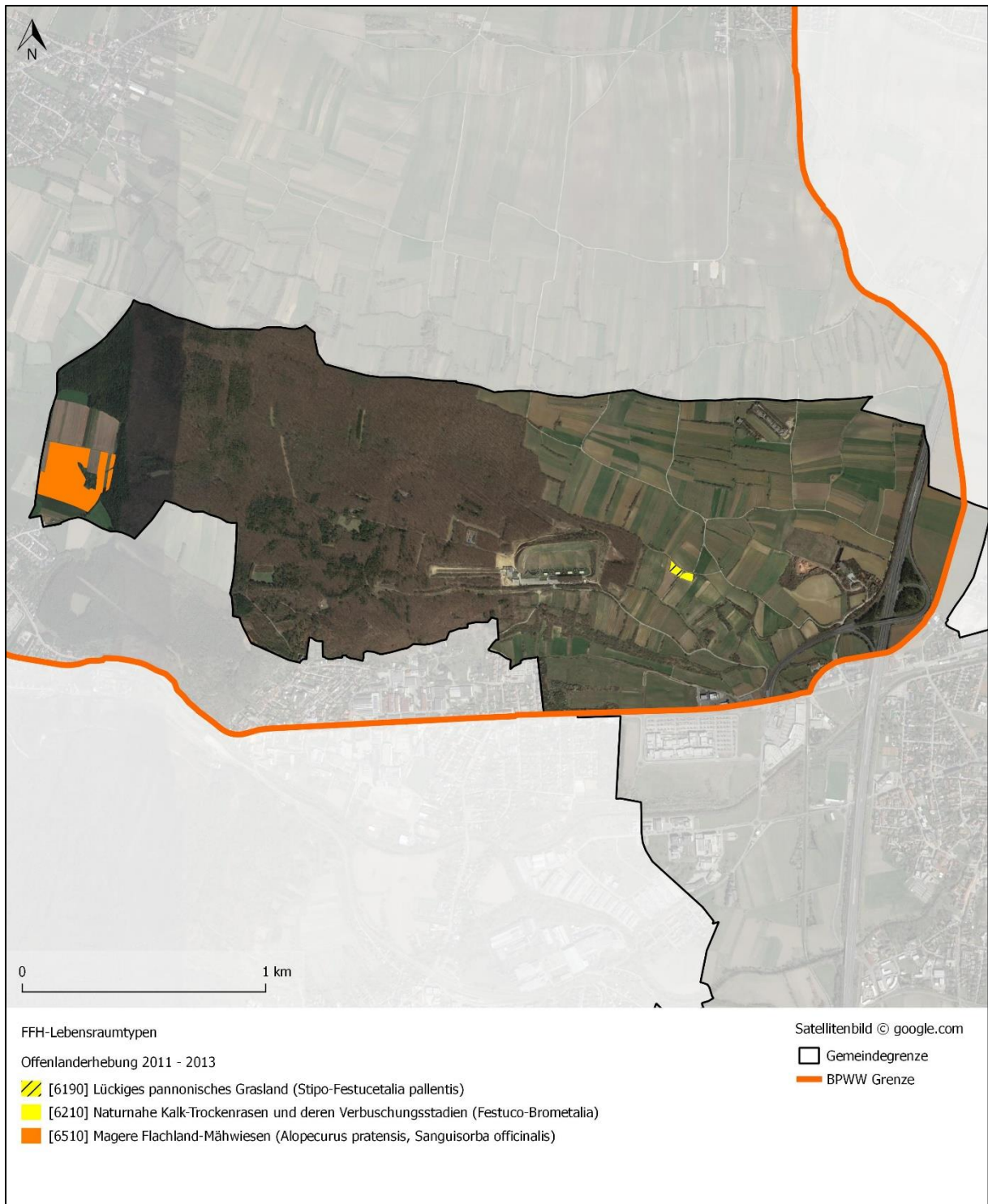


Abbildung 20: Lage der FFH-Offenlandlebensräume im Biosphärenpark-Teil der Gemeinde Leobersdorf

In der nachfolgenden Tabelle sind alle Offenland-Lebensraumtypen, die im Gemeindegebiet vorkommen, aufgelistet. Mit * markiert sind prioritäre Schutzobjekte, das heißt Lebensraumtypen nach Anhang I der FFH-Richtlinie, für deren Erhaltung der Europäischen Union aufgrund ihrer Seltenheit oder Gefährdung besondere Verantwortung zukommt.

FFH-Lebensraumtyp		Fläche in ha	Anteil % FFH	Anteil % Gemeinde
6190	Lückiges pannonisches Grasland (Stipo-Festucetalia pallentis)	0,18	3,21%	0,04%
6210 (*)	Naturnahe Kalk-Trockenrasen und deren Verbuschungsstadien (Festuco-Brometalia) (*besondere Bestände mit bemerkenswerten Orchideen)	0,13	2,38%	0,03%
6510	Magere Flachland-Mähwiesen (<i>Alopecurus pratensis</i> , <i>Sanguisorba officinalis</i>)	5,26	94,41%	1,31%
		5,57	100,00%	1,39%

Tabelle 4: FFH-Lebensraumtypen im Biosphärenpark-Teil der Gemeinde Leobersdorf mit Flächengröße und Flächenanteil an den FFH-Lebensraumtypen und an der Gemeinde-Biosphärenparkfläche

Im Rahmen der Kartierung wurde der Erhaltungszustand aller Flächen, die einem Lebensraumtyp nach FFH-Richtlinie zugeordnet werden konnten, nach Maßgabe der Indikatorstudie von ELLMAUER (2005) eingestuft. Ausgehend von den Kriterien der FFH-Richtlinie und den Raumebenen wurden in der Studie für die Schutzobjekte konkret messbare Indikatoren formuliert. Viele Lebensraumtypen sind wesentlich von der Zusammensetzung der Pflanzenarten geprägt. Ihr Erhaltungszustand ist demnach von der Anwesenheit bestimmter Pflanzenarten bzw. Artkombinationen abhängig. Ein weiteres wichtiges Kriterium ist die Flächengröße. Gemäß dem Konzept des Minimumareals benötigt eine Pflanzengesellschaft eine Mindestfläche, ab der in einem floristisch homogenen Bestand die Artenzahl nicht mehr zunimmt (BARKMANN 1989). Weitere Indikatoren für die Beurteilung des Erhaltungszustandes im Grünland sind Vollständigkeit der lebensraumtypischen Habitatstrukturen, das Vorkommen von Störungszeigern und die Hydrologie (bei feuchtegeprägten Lebensraumtypen).

Der Erhaltungszustand ist in drei unterschiedlichen Wertstufen zu beurteilen: **A – hervorragender Erhaltungszustand**, **B – guter Erhaltungszustand** und **C – durchschnittlicher bis beschränkter Erhaltungszustand**.

6190 Lückiges pannonisches Grasland (*Stipo-Festucetalia pallentis*)

Vorkommen in der Gemeinde:

FFH-Typ 6190	Fläche in ha	Anteil in %
A	0,18	100,00%
B	0,00	0,00%
C	0,00	0,00%
	0,18	100%

Der FFH-Lebensraumtyp 6190 umfasst die typischen Felssteppen auf harten geologischen Substraten. Zu den typischen Pflanzenarten gehören etwa Federgräser und Zwergsträucher. In der Gemeinde Leobersdorf wurde der westliche und besonders magere und nährstoffarme Teil des Naturdenkmals diesem Typ zugeordnet. Dieser weist aufgrund der schönen und typischen Ausprägung und dem geringen Verbuschungsgrad einen ausgezeichneten Erhaltungszustand (A) auf.



Abbildung 21: Der Trockenrasen in Leobersdorf ist aufgrund seiner Artenvielfalt als Naturdenkmal geschützt (Foto: BPWW/J. Scheibhofer)

**6210 Naturnahe Kalk-Trockenrasen und deren Verbuschungsstadien (Festuco-Brometalia)
(*besondere Bestände mit bemerkenswerten Orchideen)**

Vorkommen in der Gemeinde:

FFH-Typ 6210	Fläche in ha	Anteil in %
A	0,00	0,00%
B	0,13	100,00%
C	0,00	0,00%
	0,13	100%

In der Gemeinde Leobersdorf wurde einer Einzelfläche der FFH-Lebensraumtyp 6210 Halbtrockenrasen zugeordnet. Es handelt sich um den östlichen Teilbereich des Naturdenkmals „Trockenrasen“ am Lindenberg. Aufgrund der stärkeren Verbuschung wurde der Erhaltungszustand nicht als ausgezeichnet, sondern als gut (B) eingestuft. Typische Eigenschaften von gut erhaltenen Halbtrockenrasen sind ein großer Kräuterreichtum, das Vorkommen konkurrenzschwacher Arten (etwa von Orchideen), keine bis geringe Streuauflage und ein Lebensraummosaik mit thermophilen Gebüschern und Säumen.



Abbildung 22: Wüchsigerer Teilbereich des Naturdenkmals „Trockenrasen“ (Foto: BPWW/J. Scheibhofer)

6510 Magere Flachland-Mähwiesen (*Alopecurus pratensis*, *Sanguisorba officinalis*)

Vorkommen in der Gemeinde:

FFH-Typ 6510	Fläche in ha	Anteil in %
A	5,02	95,52%
B	0,24	4,48%
C	0,00	0,00%
	5,26	100%

Insgesamt wurde im Biosphärenpark-Teil der Gemeinde Leobersdorf Wiesen mit einer Gesamtfläche von 5,26 Hektar der FFH-Lebensraumtyp 6510 zugeordnet. Es ist damit der häufigste FFH-Typ in der Gemeinde. Zu diesem Lebensraumtyp zählen die Glatthaferwiesen und Fuchsschwanz-Frischwiesen auf der Pöllawiese. Diese liegen aufgrund der Großflächigkeit und der typischen Ausprägung in ausgezeichnetem (A) bis gutem (B) Erhaltungszustand vor.



Abbildung 23: Am Rand der Pöllawiese wächst das seltene Waldsteppen-Windröschen (Foto: BPWW/J. Scheibelhofer)

5.2.3 Bedeutende Offenlandflächen („Spitzenflächen“)

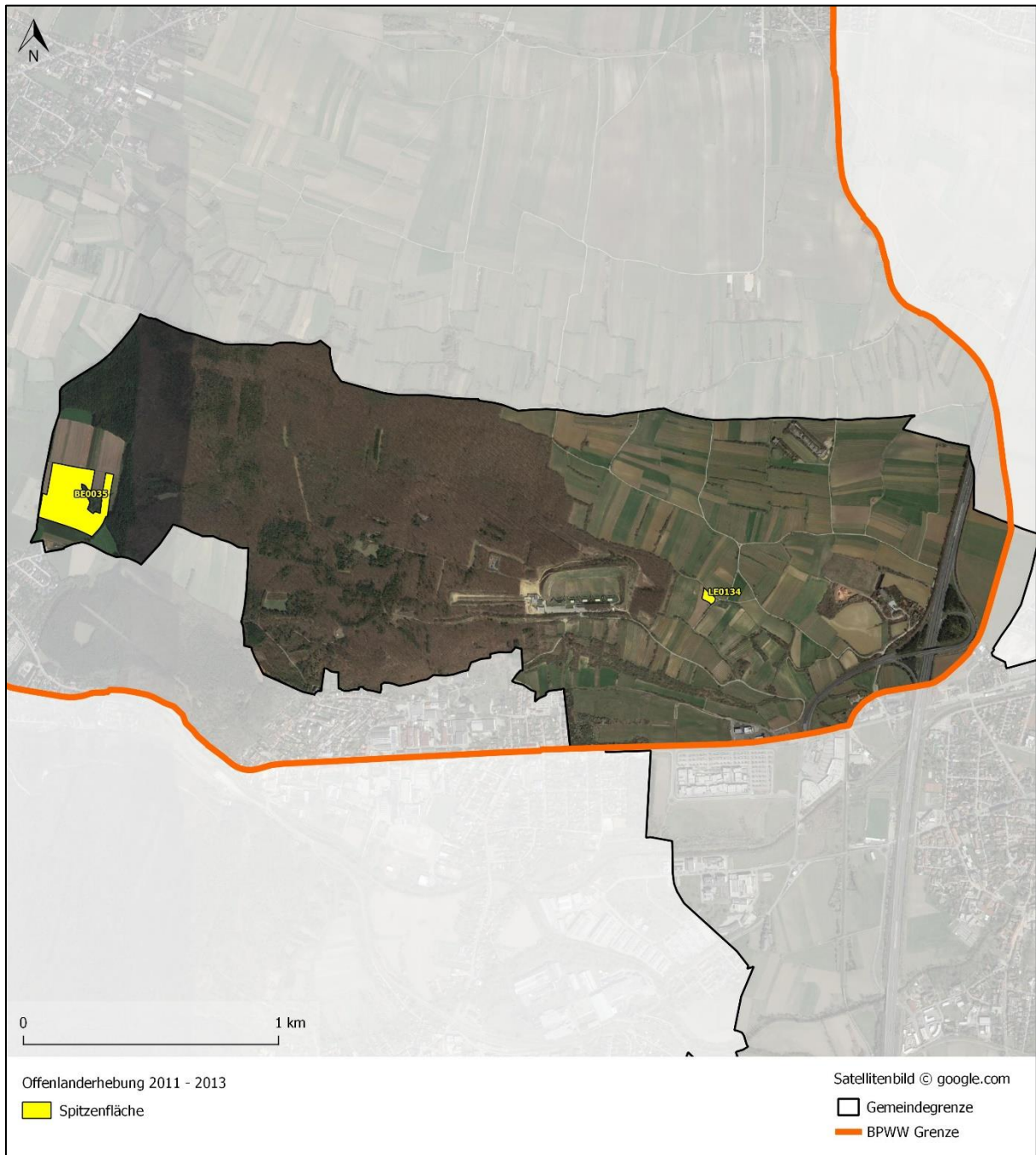


Abbildung 24: Lage der Spitzenflächen im Biosphärenpark-Teil der Gemeinde Leobersdorf

Über die Einstufung des Erhaltungszustandes nach den Vorgaben der FFH-Erhaltungszustandsstudie hinaus, wurden bei der Offenlanderhebung Spitzenflächen ausgewiesen. Hierbei handelt es sich um für den Lebensraum besonders typisch ausgeprägte Flächen sowie um Flächen mit einer hohen Anzahl von Arten der österreichischen Roten Liste der gefährdeten Gefäßpflanzen (NIKLFELD & SCHRATTEHRENDORFER 1999). Im Biosphärenpark-Teil der Gemeinde Leobersdorf wurden insgesamt **2 Spitzenflächen** mit einer Gesamtfläche von 5,20 Hektar vorgefunden.

Laufnummer: BE0035

FFH-Typ: 6510 Erhaltungszustand: A

Biotoptyp: Fuchsschwanz-Frischwiese (Ranunculo repentis-Alopecuretum)

Dieser recht große, heterogene, frische bis feuchte Wiesenkomplex („Pöllawiese“) befindet sich im westlichen Randbereich des Lindenberges knapp nordöstlich von St. Veit an der Triesting. Die Wiese liegt in einer Mulde mit einem Schilfbestand und einem kleinen Tümpel im Zentrum. Die Fläche besteht aus vielen kleinen Parzellen, die in der Vergangenheit wahrscheinlich zu einem geringen Teil auch als Acker genutzt wurden, zum Teil wurden auch jüngst wieder Ackerflächen angelegt. Großteils handelt es aber um eine kräuter- und artenreiche Glatthaferwiese mit Übergängen zu einer Fuchsschwanzwiese. Zudem findet sich auf ca. 20% der Fläche eine intensivierete Bach-Kratzdistelwiese mit einem zentralen Entwässerungsgraben. Teilweise wurde die Wiese stärker übersät (Leguminosen, Knäuelgras). Zerstreut treten die gefährdeten Arten Europa-Wiesensilge (*Silaum silaus*) und Grau-Kratzdistel (*Cirsium canum*) auf. An einer Stelle wächst ein recht großer Bestand des Himbeer-Klees (*Trifolium fragiferum*). Zum Schilfbestand hin gibt es kleine Vorkommen von typischen Vertretern der Pfeifengraswiesen, wie Sumpf-Blaugras (*Sesleria uliginosa*), Blau-Pfeifengras (*Molinia caerulea*), Färber-Scharte (*Serratula tinctoria*) oder Knötchen-Simse (*Juncus subnodulosus*).



Abbildung 25: Großflächige frische bis feuchte Pöllawiese an der Gemeindegrenze von Leobersdorf zu Berndorf (Foto: N. Sauberer)

Laufnummer: LE0134

FFH-Typ: 6190 **Erhaltungszustand:** A

Biotoptyp: Fels-Trockenrasen

Auf einem südexponierten Steilhang im Weinbaugebiet Lindenberg, einem Ausläufer des Veitinger Gebirges, befindet sich ein besonderer Trockenrasen, welcher als Naturdenkmal geschützt ist. Die Fläche ist durch einen Weg zweigeteilt, wobei der westliche Teil besonders mager, mit teilweise anstehenden Schottern ist, und einem Fels-Trockenrasen zugeordnet werden kann. Im unteren und im östlichen, etwas nährstoffreicheren Bereich war der Trockenrasen bereits stark verbuscht (wurde dem Biotoptyp „trockene Trespenwiese“ zugeordnet). Die Gemeinde Leobersdorf als Grundbesitzer hat in Kooperation mit dem Landschaftspflegeverein Thermenlinie-Wienerwald-Wiener Becken und dem NÖ Naturschutzbund mit zahlreichen freiwilligen Helfern in den letzten Jahren das Gebiet entbuscht und wieder in Pflege genommen. Zur weiteren Erhaltung wird die Fläche aktuell mit Schafen beweidet. Der besonders artenreiche Trockenrasen weist trotz der geringen Größe viele gefährdete Tier- und Pflanzenarten auf, darunter die Bunt-Schwertlilie (*Iris variegata*), die Groß-Kuhschelle (*Pulsatilla grandis*), die Hochstiel-Kugelblume (*Globularia bisnagarica*) und die Hummel-Ragwurz (*Ophrys holoserica*).



Abbildung 26: Fruchtende Kuhschellen im Trockenrasen (Foto: BPWW/J. Scheibelhofer)

5.2.4 Flächen mit Handlungsempfehlung

In diesem Kapitel werden Vorschläge für die Pflege von wichtigen Offenlandflächen der Gemeinde Leobersdorf, die sich im Zuge der Kartierungen nicht in einem optimalen Zustand befanden, beschrieben. Als Flächen mit Handlungsempfehlung wurden diejenigen Flächen ausgewiesen, die auf möglichst rasche Pflegemaßnahmen angewiesen sind, um die Erhaltung eines bestimmten FFH-Erhaltungszustandes oder Biotoptypzustandes zu gewährleisten.

Die häufigsten Pflegemaßnahmen sind Wiederaufnahme der Mahd in verbuschten und verbrachten Beständen. Manche Maßnahmen, wie Entbuschung und Entfernung von Gehölzen, können mit geringem Aufwand mit freiwilligen Helfern durchgeführt werden. **Pflegeeinsätze** auf naturschutzfachlich interessanten Flächen ermöglichen es der Bevölkerung, die Naturschätze in der Gemeinde kennen zu lernen und Neues über die Natur vor ihrer Haustüre zu erfahren. Die Freiwilligenprojekte haben mehrere positive Aspekte. Sie leisten einen bedeutenden Beitrag zum Schutz und Erhalt der traditionellen Kulturlandschaften und damit der Artenvielfalt und ermöglichen einen sozialen und gesellschaftlichen Austausch. Nicht zuletzt trägt die enge Zusammenarbeit mit GrundeigentümerInnen bzw. LandwirtInnen und Freiwilligen zu einem besseren Verständnis des Schutzgebietes bei.

Bei der Notwendigkeit der **Düngungsbeschränkung bzw. Düngungsverzicht** auf vielen Flächen sei auf den Verlust der biologischen Artenvielfalt durch **Stickstoffeinträge** aus der Luft hingewiesen. Die massive Stickstofffreisetzung begann vor etwa 50 Jahren durch die stark zunehmende Nutzung fossiler Brenn- und Treibstoffe in Industrie und Verkehr. Neben Mineraldünger und Gülle wird den Offenlandflächen Stickstoff also auch über den Luftpfad zugeführt. So kommt es zu einer Anreicherung von Stickstoffverbindungen in den Böden und der Vegetation und häufig zu einem Überschuss. Im östlichen und nördlichen Wienerwald werden bis zu 49 kg Stickstoff/ha/Jahr gemessen, im inneren Wienerwald immerhin 15-20 kg/ha/Jahr. Daher liegt der Schwerpunkt des Handlungsbedarfs im wertvollen Offenland auf einem Nährstoffentzug, besonders bei Halbtrockenrasen, Trockenrasen und Magerwiesen, durch regelmäßige Mahd oder konsequente Beweidung. Besonders wichtig ist bei der regelmäßigen Mahd auch ein Abtransport des Mähgutes. Die auf landwirtschaftlich nicht genutzten Flächen leider zunehmende Praktik des Mulchens und Liegenlassens des Pflanzenmaterials führt zu einer weiteren Nährstoffanreicherung und zum Verschwinden von Blütenreichtum und empfindlichen Pflanzen- und Insektenarten.

Auf Wiesen und Weiden fördert Stickstoff besonders das Wachstum der Nutzgräser. Viele Pflanzen sind jedoch unter stickstoffreichen Bedingungen nicht konkurrenzfähig und verschwinden, besonders auf Halbtrockenrasen und Magerwiesen, die ihre Existenz einer (Nährstoff-)extensiven Bewirtschaftung verdanken. Viele Tiere sind Nahrungsspezialisten. So brauchen z.B. die Raupen seltener Schmetterlingsarten, wie Bläulinge und Widderchen, bestimmte Nahrungspflanzen, die sich nur in nährstoffarmen Wiesen behaupten können. Werden diese durch stickstoffliebende Gräser und Kräuter verdrängt, sterben die entsprechenden Schmetterlingsarten am Standort aus.

In der Gemeinde Leobersdorf wurden im Zuge der Offenlanderhebung erfreulicherweise keine Flächen mit Handlungsempfehlung ausgewiesen. Nichts desto trotz benötigen die Trockenrasen am Naturdenkmal weiterhin regelmäßige Pflege, um ihren guten Erhaltungszustand zu behalten.

5.2.5 Flächen mit Verbesserungspotential

Im Zuge der Kartierung wurden sogenannte Maßnahmenflächen des Landschaftskontos ausgewiesen. Hierbei handelt es sich um Flächen, die potentiell als Ausgleichsflächen für ein Landschaftskonto zur Verfügung gestellt werden könnten. Die Flächen weisen einen nutzungsbedingten Handlungsbedarf auf und eignen sich besonders für die Umsetzung von naturschutzfachlichen Zielen/Ausgleichsmaßnahmen. Der aktuelle Erhaltungszustand weist eine mittlere bis unterdurchschnittliche naturschutzfachliche Wertigkeit auf, kann allerdings durch gezielte Verbesserungsmaßnahmen in eine höhere Wertstufe überführt werden.

Die Europäische Union hat sich in ihrer Biodiversitätsstrategie die Eindämmung der Verluste der biologischen Vielfalt und die Verbesserung des Zustandes der europäischen Arten und Lebensräume bis 2020 zum Ziel gesetzt. Einer der wesentlichen Indikatoren für die Erreichung dieses Ziels ist die Erhöhung der nach EU-Naturschutzrecht geschützten Arten und Lebensraumtypen, die sich in einem günstigen Erhaltungszustand befinden. Zahlreiche Glatthaferwiesen, die dem FFH-Typ 6510 zugeordnet worden sind, könnten in ihrem Zustand durch Mahd als Erhaltungsmaßnahme oder Anlage von Pufferzonen verbessert werden. Eine Wiederherstellung des Lebensraumtyps ist durch eine Aushagemahd von intensiv gedüngten Wiesen möglich. Einige Halbtrockenrasen des FFH-Typs 6210 könnten durch Entbuschung/Entfernung von Gehölzen oder Wiederherstellung ehemaliger Trocken- und Halbtrockenrasen nach Verbrachung aufgewertet werden.

Im Rahmen von Umweltverträglichkeitsverfahren oder anderen naturschutzrechtlichen Bewilligungsverfahren werden häufig durch die zuständigen Behörden Auflagen erteilt, die verbindlich umzusetzende Ausgleichs- und Ersatzmaßnahmen umfassen (Schaffung extensiver Wiesenflächen, Ersatzaufforstungen etc.). Oft gestaltet sich die Suche nach geeigneten Flächen für diese Maßnahmen schwierig. Das Land Niederösterreich hat sich für die Variante eines Flächenpools entschieden. Dies bedeutet, dass der Bauträger finanziellen Ausgleich für den Eingriff bezahlt, und das Land das Geld in Lebensraumverbessernde Maßnahmen investiert. Dabei gibt es eben einen Flächenpool mit mehreren Flächen, auf denen solche Maßnahmen Nutzen bringen. Eine zentrale Voraussetzung für die Etablierung eines Landschaftskontos ist eine vorausschauende Flächenbereitstellung und -sicherung für etwaige Maßnahmenumsetzungen. Die flächendeckende Biotopkartierung im niederösterreichischen Offenland des Biosphärenpark Wienerwald ist die Grundlage für so eine vorausschauende Flächenbereitstellung.

Bei der Offenlanderhebung wurden im Biosphärenpark-Teil der Gemeinde Leobersdorf 27 Maßnahmenflächen für ein Landschaftskonto mit einer Gesamtfläche von knapp 8 Hektar ausgewiesen. Das sind jene Flächen, die in ein zu erstellendes Landschaftskonto potentiell einzubringen wären. Es handelt sich dabei vor allem um ältere Acker- und Weingartenbrachen, die sich durch einmal jährliche Mahd im Sommer mit Abtransport des Mähgutes oder Beweidung in schöne Halbtrockenrasen entwickeln könnten. Auch zugewachsene Lesesteinriegel wurden als Potentialflächen ausgewiesen.

5.2.6 Zusammenfassung Offenland

Die **Thermenlinie**, also die östlichen Abhänge der Nordostalpen zum Wiener Becken hin, wird durch den Weinbau und starke Siedlungstätigkeit geprägt. Insgesamt begünstigen die Geländeformen (überwiegend Hanglage) eine vergleichsweise gute Ausstattung mit interessanten Strukturelementen, wie Böschungen, Raine, Lesesteinriegeln und Trockenlebensräumen. Weingärten und Äcker dominieren das Gebiet der Gemeinde Leobersdorf im Biosphärenpark Wienerwald. Die Bereiche mit tiefgründigeren Böden auf der Pöllawiese werden als Grünland genutzt.

Die kleinteilige **Weinbaulandschaft** in der Gemeinde ist mit vielfältigen Strukturen, wie Brachflächen, Feldrainen, Böschungen, Obst- und Feldgehölzen sowie Lesesteinriegeln durchsetzt. Diese Strukturen bringen nicht nur Abwechslung ins Landschaftsbild, sondern bieten auch vielen Tier- und Pflanzenarten Lebensraum. Das Vorkommen seltener und auch europaweit geschützter Arten innerhalb der kleinstrukturierten Weinbaulandschaft an den Abhängen des Wienerwaldes (u.a. Heidelerche, Smaragdeidechse) war ein wichtiger Grund für die Ernennung zum Biosphärenpark. In der Gemeinde finden sich bedeutende Flächen mit **Trockenrasen und Halbtrockenrasen im Bereich des Naturdenkmals**.



Abbildung 27: Die Trockenrasen im Bereich des Naturdenkmals sind überregional bedeutend (Foto: BPWW/J. Scheibhofer)

5.3 Gewässer

In diesem Kapitel werden die Ergebnisse der hydromorphologischen Fließgewässerkartierung näher erläutert. Es werden alle in der Gemeinde vorkommenden Fließgewässer und ihre ökomorphologische Gewässerbewertung beschrieben, die von den Österreichischen Bundesforsten im Auftrag des Biosphärenpark Wienerwald Managements erstellt wurde. Datengrundlage für die Auswahl der Fließgewässer war die ÖK 1:50.000. Kleinere Gewässer, welche auf der ÖK 50 nicht angeführt sind, wurden in dieser Arbeit nicht berücksichtigt. Bei den Auswertungen wird ein Hauptaugenmerk auf die Beschreibung der Hydromorphologie und mögliche Maßnahmen zur Verbesserung des ökologischen Gewässerzustandes gelegt.

Im Jahr 2000 trat die **Wasserrahmen-Richtlinie** (WRRL, 2000/60/EG) in Kraft. Sie legt die Umweltziele für alle europäischen Oberflächengewässer und das Grundwasser fest. Ziele der Richtlinie sind der Schutz der Gewässer, die Vermeidung einer Verschlechterung sowie der Schutz und die Verbesserung des Zustandes der direkt von den Gewässern abhängigen Landökosysteme und Feuchtgebiete im Hinblick auf deren Wasserhaushalt. Es muss unter anderem ein „guter ökologischer Zustand“ und ein „guter chemischer Zustand“ für die natürlichen Oberflächengewässer (Art. 4.1 WRRL) erreicht werden, d.h. einem weitgehend anthropogen unbeeinflussten Zustand.

5.3.1 Fließgewässer

Innerhalb der Grenzen des Biosphärenpark Wienerwald gibt es in Leobersdorf keine relevanten Fließgewässer. Außerhalb verlaufen die Triesting, der Triestinghochwassergraben und der Wiener Neustädter Kanal.



Abbildung 28: Triestinghochwassergraben in Leobersdorf (Foto: BPWW/J. Scheiblhofer)

5.3.2 Neophytenproblematik und Bekämpfungsmethoden

Neobiota sind Tier- oder Pflanzenarten, die von Natur aus nicht in Österreich vorkommen, sondern erst mit Hilfe des Menschen zu uns gekommen sind. Eine wichtige Rolle bei der Einführung der Neobiota spielen der menschliche Handel und Verkehr. Bei den meisten Tier- und Pflanzenarten ist die Einfuhr beabsichtigt geschehen, z.B. durch Import von Zier- und Nutzpflanzen oder durch Besatz der Gewässer mit Fischen und Krebsen. Viele Arten wurden aber auch als „blinde Passagiere“ unbeabsichtigt (z.B. durch die Verschleppung von Pflanzensamen mit Handelsgütern oder von Larvenstadien im Ballastwasser von Schiffen) eingeschleppt oder sind aktiv in unsere Gewässer eingewandert. Nur wenige Arten können in unserem Klima selbstständig überleben und sich weiter ausbreiten. Manche Arten sind zwar weit verbreitet, aber harmlos, andere – sogenannte invasive Arten – können aber das Gefüge des Ökosystems verändern und dabei die eingesessene Fauna und Flora gefährden. Auch die Folgen des Klimawandels spielen möglicherweise zukünftig eine wesentliche Rolle.

Nicht-einheimische Pflanzenarten, die sogenannten Neophyten, sind in den aquatischen Lebensräumen Österreichs inzwischen weit verbreitet. Dies liegt daran, dass gerade die aquatische Vegetation einem stetigen Wandel unterzogen ist. Insbesondere trifft das auf Fließgewässer zu. Neophyten siedeln sich hier bevorzugt auf, z.B. durch Hochwasserereignisse, neu entstandenen offenen Flächen im oder am Wasser an. Daneben werden auch naturfremde Standorte, wie z.B. Uferverbauungen, gerne besiedelt. Die Fließgewässer selbst fördern die Ausbreitung der Neubürger durch Verdriftung von Samen oder Pflanzenteilen. Neben dem Wasserkörper selbst sind insbesondere die gewässerbegleitenden Hochstaudenfluren und Gebüsche Standorte der Neophyten. Am weitesten verbreitet dürften derzeit österreichweit die Goldruten-Arten *Solidago canadensis* und *Solidago gigantea* sein. Auch das Drüsen-Springkraut (*Impatiens glandulifera*) sowie die Lanzett-Herbstaster (*Symphotrichum lanceolatum*) treten zumindest in vielen Gebieten bereits dominant auf und verdrängen die heimische Vegetation. Dies ist nicht nur naturschutzfachlich relevant, sondern kann auch ökosystemare Prozesse nachhaltig beeinträchtigen. Einige Neophyten, z.B. der Japan-Staudenknöterich (*Fallopia japonica*), verursachen zudem Probleme für den Wasserbau. Manche Arten, wie der Riesen-Bärenklau (*Heracleum mantegazzianum*), sind sogar gesundheitsgefährdend. In Österreich sind derzeit 95 aquatische Neophyten bekannt (OFENBÖCK 2013). Davon ist etwa ein Drittel den eigentlichen Wasser- und Röhrichtpflanzen zuzurechnen. Die übrigen Arten finden sich häufig bis bevorzugt auf periodisch trockenfallenden Flächen im Gewässerbett und in den gewässerbegleitenden Hochstaudenfluren und Gebüschen auf den Uferböschungen. Neben den oben beschriebenen Arten, die ökologisch und/oder ökonomisch bedenklich sind, finden sich noch eine Vielzahl anderer Arten an Gewässerufnern, die in kleinen Beständen harmlos sind, wie z.B. Topinambur (*Helianthus tuberosus*) oder Schlitzblatt-Sonnenhut (*Rudbeckia laciniata*).

Kanada- und Riesen-Goldrute (*Solidago canadensis* und *Solidago gigantea*)

Kurzcharakteristik:

Beide Goldrutenarten können in Mitteleuropa vom Tiefland bis in mittlere Gebirgslagen gefunden werden. Helle und warme Standorte werden bevorzugt. Sie besiedeln meist Ruderalflächen, dringen aber auch in naturnahe Pflanzengesellschaften, wie uferbegleitende Hochstaudenfluren und lichte Auwälder, ein. Entlang von Gewässern und vor allem in Auen können sich beide Arten sehr schnell ausbreiten und Dominanzbestände ausbilden. Der Boden kann trocken bis feucht sein, wobei die Kanada-Goldrute besser mit sehr trockenen und die Riesen-Goldrute besser mit sehr nassen Bedingungen zurechtkommt. Längere Überflutungen werden allerdings von beiden Arten nicht toleriert. Auch bezüglich ihrer Nährstoffansprüche weisen die Arten eine weite Amplitude auf.

Sie können in ihrem Rhizom Wasser und Nährstoffe speichern. Die Goldrute blüht ab Juli (bis September oder Oktober), wobei mehr als 20.000 Früchte pro Pflanze gebildet werden können (GRUNICKE 1996). Die Früchte werden sowohl mit dem Wind, als entlang von Flüssen auch mit dem Wasser verbreitet (HARTMANN & KONOLD 1995). Die Vermehrung erfolgt weiters auch klonal über Ausläuferbildung (MEYER & SCHMID 1991).

Vorkommen in der Gemeinde:

Aufgrund ihrer hohen Ausbreitungsfähigkeit kann die Goldrute durch Windwurf oder Holzschlag freigewordene Waldflächen rasch einnehmen und so dicht besiedeln, dass kaum noch Licht auf den Boden fällt und eine natürliche Verjüngung des Waldes stark eingeschränkt ist. Sie ist unmittelbarer Konkurrent für die natürlichen Baumarten, da der Jungwuchs nicht ansamen oder aufkommen kann. Ausgehend von Holzlagerplätzen breitet sich die Goldrute häufig entlang von Waldwegen aus bzw. wird durch Holztransport verschleppt und kann von dort aus rasch auf freiwerdende Waldflächen übergreifen.

Glücklicherweise stellen die neophytischen Goldruten in der Gemeinde Leobersdorf kein Problem auf naturschutzfachlich wertvollen Flächen dar. Die wenigen Vorkommen sind leicht unter Kontrolle zu bringen.

Auswirkungen der Vorkommen:

Problematisch ist besonders das Eindringen der Goldrute in naturnahe Lebensräume. Vor allem entlang von Fließgewässern und in Auegebieten sind beide Goldrutenarten aufgrund ihrer hohen Konkurrenzkraft und der starken vegetativen Vermehrungsfähigkeit über Ausläufer oft in flächendeckenden und dichten Monokulturbeständen vertreten. Solche Bestände verdrängen die natürliche Vegetation und behindern erheblich das Aufkommen natürlicher Gehölze. Naturschutzfachlich relevante Lebensräume können auf diese Weise entwertet werden. Außerdem droht erhöhte Erosionsgefahr an den Uferböschungen bei Starkregen und Hochwasser, da der Boden durch eine fehlende Durchwurzelung von Gehölzen nicht gefestigt ist.

Notwendigkeit und Möglichkeiten der Bekämpfung:

Goldruten werden noch immer gerne als Zierpflanzen in Gärten und als Bienenweide gepflanzt. Es erfolgt vor allem eine Verbreitung über vom Wind verfrachtete Früchte und Rhizomteile in Gartenabfällen. Wichtig ist vor allem Prävention, das heißt, dass besonders in Feuchtgebieten durch anthropogene Maßnahmen brachliegende Flächen so rasch wie möglich mit standorttypischem Saatgut begrünt und/oder mit einheimischen Gehölzen bepflanzt werden sollen.

Die Bekämpfung bereits etablierter Bestände ist äußerst schwierig und wegen dem oft massenhaften Vorkommen äußerst aufwendig. Am wichtigsten ist es hierbei, die Ausbildung von Samen zu verhindern. Weiters müssen die Rhizome geschwächt werden. Es muss jedenfalls vor der Blüte gemäht werden. Dies fördert allerdings den Neuaustrieb aus den Rhizomen, weshalb das Mähen mehrmals wiederholt werden muss (KOWARIK 2010). Die Bestände sollten zweimal, im Mai und Juli, möglichst tief geschnitten werden. Der Vorgang muss über mehrere Jahre hinweg erfolgen, um langfristige Erfolge zu erzielen. Eine gute Möglichkeit ist auch das Ausfräsen von Beständen oder die Abdeckung mit lichtundurchlässiger Folie über einen Zeitraum von ein bis zwei Jahren. Dazu wird der Bestand vorher möglichst tief geschnitten. Dabei werden allerdings auch die ursprünglichen Vegetationselemente zerstört, und es ist anschließend eine Neubegrünung durchzuführen. Dies wird aus Kostengründen nur kleinräumig möglich sein. Kleinflächige Vorkommen können am ehesten durch Ausreißen oder Ausgraben der Pflanzen bekämpft werden.

Japan-, Sachalin- und Bastard-Staudenknöterich (*Fallopia japonica*, *Fallopia sachalinensis* und *Fallopia x bohemica*)

Kurzcharakteristik:

Fallopia besiedelt in Mitteleuropa bevorzugt die Ufer von Fließgewässern, wobei Nährstoffreichtum und gelegentliche Überflutungen das Wachstum fördern. Die Pflanzen kommen mit unterschiedlichsten Standortbedingungen zurecht. Lediglich lang andauernde Überschwemmungen und starke Beschattung werden nicht ertragen.

Fallopia japonica und *Fallopia sachalinensis* sowie der Hybrid dieser beiden Arten, *Fallopia x bohemica*, sind hohe und sehr dichte Stauden, die je nach Art 3 bis 5 m hoch werden können. Der Staudenknöterich bildet im Boden bis zu 10 m lange und bis zu 10 cm dicke, verzweigte Rhizome, die bis in 2 m Tiefe reichen können. Trotz der Größe der Pflanzen liegt der überwiegende Teil der Biomasse daher unter der Erde. Die Vermehrung erfolgt ganz überwiegend vegetativ, bevorzugt über das Ausläufersystem. Die Verbreitung entlang der Flussläufe erfolgt über abgerissene und v.a. bei Hochwasser abgeschwemmte Spross- und Wurzelteile, wobei bereits kleinste Bruchstücke zur Bildung von neuen Pflanzen ausreichen. Das weitreichende System von unterirdischen Ausläufertrieben ist ein erstklassiger Speicher für Reservestoffe und hauptverantwortlich für die enorme Konkurrenzstärke.

Vorkommen in der Gemeinde:

Der Japan-Staudenknöterich wurde in Leobersdorf bisher nur sehr selten nachgewiesen. Als feuchtigkeitsliebende Pflanzen mangelt es den Staudenknöterichen innerhalb der Grenzen des Biosphärenpark Wienerwald an geeigneten Standorten. Außerhalb des Biosphärenparks wächst der Staudenknöterich an den Ufern der Triesting.

Auswirkungen der Vorkommen:

Fallopia bildet weitläufige und dichte Bestände und übt damit einen sehr großen Konkurrenzdruck (Wurzel-, Licht- und Nährstoffkonkurrenz) auf die übrige Vegetation aus. Die Art kann Struktur und Arteninventar der betroffenen Ökosysteme vollkommen verändern (BÖHMER et al. 2000). Dichte Bestände führen sehr rasch zur Artenverarmung. Besonders problematisch sind hierbei die Verdrängung der autochthonen Vegetation von Flussauen und die damit verbundene erhöhte Erosionsanfälligkeit betroffener Uferpartien (BÖHMER et al. 2000). Wie bei allen Stauden sterben im Herbst die oberirdischen Pflanzenteile ab, wobei die Reservestoffe im Rhizom gesammelt werden. Da die Pflanzen im Folgejahr erst relativ spät austreiben, bleibt der Boden lange Zeit unbedeckt. Dies und die Tatsache, dass kaum oberflächliche Feinwurzeln gebildet werden, bedingen – besonders vom Winter bis zum Frühsommer – eine geringe Stabilität des Bodens an den Wuchsorten (WALSER 1995, ÖWAV 2013).

Ein weiteres Problem entsteht durch die Ausläuferbildung. Die kräftigen Rhizome durchbrechen sogar Asphaltdecken und sprengen durch ihr Dickenwachstum Uferbefestigungen (Blockwürfe, Stein-schichtungen, Mauern). *Fallopia*-Bestände können somit an Bauwerken und Straßen massive Schäden anrichten (ÖWAV 2013).

Notwendigkeit und Möglichkeiten der Bekämpfung:

Vorkommen von *Fallopia* sind nicht nur aus naturschutzfachlicher (Verdrängung der heimischen Vegetation, Behinderung der natürlichen Sukzession), sondern auch aus wasserbaulicher Sicht problematisch. Die Bekämpfung der drei *Fallopia*-Taxa muss daher höchste Priorität haben (ÖWAV 2013), wenngleich diese aufwendig und langwierig ist.

Möglichkeiten zur Bekämpfung werden in den ÖWAV Steckbriefen (ÖWAV 2013) und im Handbuch zur Ufervegetationspflege des Lebensministeriums (EBERSTALLER-FLEISCHANDERL et al. 2008) detailliert beschrieben. Die Bekämpfung ist äußerst schwierig und aufwendig, da der Staudenknöterich mit seinem ausgedehnten und tief reichenden Wurzelwerk und der Fähigkeit, aus kleinsten Sprosstücken zu regenerieren, sehr widerstandsfähig ist. Durch Ausgraben, Mahd oder Beweidung wird die Pflanze bestenfalls geschwächt. Allerdings fördern häufige Schnitte das Aufkommen anderer Hochstauden bzw. die Entwicklung einer dichten Grasnarbe.

Die Bekämpfung des Staudenknöterichs kann am einfachsten durch Erhaltung der Ufergehölze zur Beschattung der Ufer erfolgen.

Eine wichtige Maßnahme, um den Staudenknöterich einzudämmen ist es, die Einlagerung von Reservestoffen in das Ausläufersystem zu unterbrechen. Die wirkungsvollsten technischen Möglichkeiten sind Ausreißen und Ausgraben der Pflanzen, wobei sehr sorgfältig vorgegangen werden muss. Können Bestände mitsamt ihrer Rhizome nicht mehr vollständig entfernt werden, sollte über mehrere Jahre hindurch mehrmals jährlich gemäht werden. Wichtig ist hierbei vor allem eine möglichst gründliche Mahd im Herbst vor der Einlagerung der Reservestoffe ins Rhizom. In jedem Fall ist strengstens darauf zu achten, dass das Pflanzenmaterial (Spross und Wurzeln) vollständig entfernt und fachgerecht entsorgt wird, da selbst aus kleinsten Bruchstücken neue Pflanzen entstehen können. Wichtig ist daher auch, die Bekämpfung von *Fallopia*-Beständen an Flüssen immer von der Quelle aus flussabwärts vorzunehmen. Das entfernte Pflanzengut darf keinesfalls kompostiert werden, sondern muss in geeigneten Anlagen verbrannt bzw. deponiert werden. Sichere Entsorgungsmöglichkeiten wären

Heißkompostierung (mind. 70°C), Fermentation in Biogasanlagen oder Müllverbrennungsanlagen (kostspielig). Aufgrund der invasiven Verbreitung des Staudenknöterichs muss besonders bei Pflege- und Bauarbeiten darauf geachtet werden, keinen mit Rhizomstücken durchsetzten Boden zu verschleppen.

Auch Beweidung (Schafe, Ziegen, Rinder) ist eine effiziente Maßnahme, um das Wachstum von *Fall-opia*-Beständen einzudämmen (EBERSTALLER-FLEISCHANDERL et al. 2008). Das Aufkommen kann weiters durch eine Ansiedlung hochwüchsiger Holzgewächse sowie durch den Einbau von Weidenspreitlagen (Korb- und Purpur-Weiden) behindert werden (ÖWAV 2013). Die Beschattung betroffener Flächen durch Strauchwerk bzw. Gehölze kann die Wuchsentwicklung des Staudenknöterichs hemmen. Für kleinflächige Eingriffe eignet sich auch das Abdecken der Knöterich-Kolonie mit lichtundurchlässigen Folien. Die Verbleibdauer der Folie muss 5 bis 10 Jahre sein, und es muss sichergestellt sein, dass keine Sprossabschnitte aus der Abdeckung herauswachsen können (EBERSTALLER-FLEISCHANDERL et al. 2008). Offene Ruderalflächen sollten so rasch wie möglich mit einer Pflanzendecke geschlossen werden.

Drüsen-Springkraut (*Impatiens glandulifera*)

Kurzcharakteristik:

Das Drüsen-Springkraut kommt überwiegend an luftfeuchten, grundwassernassen Standorten entlang von Gewässern, von der Ebene bis in etwa 1.000 m Höhe, in dicht geschlossenen Uferstaudengesellschaften und in Auwäldern vor. Es war ursprünglich eine Zierpflanze, ist aber seit etwa 50 Jahren bei uns vollkommen eingebürgert und inzwischen eine Charakterart der Klebkraut-Brennnessel-Gesellschaften (EBERSTALLER-FLEISCHANDERL et al. 2008).

Das Drüsen-Springkraut ist eine einjährige Pflanze, die bis zu 4.000 Samen produzieren kann. In Ostösterreich kommt *Impatiens glandulifera* häufig in Weiden-Auwäldern, im Auengebüsch und in nitrophilen Saumgesellschaften vor (EBERSTALLER-FLEISCHANDERL et al. 2008). Als Ufervegetation tritt es am stärksten in Hochstaudenfluren als Dominanzbestand hervor (ESSL & WALTER 2002).

Vorkommen in der Gemeinde:

Das Drüsen-Springkraut wächst in Leobersdorf nur außerhalb des Biosphärenpark Wienerwald, etwa an den Uferböschungen von Triesting und Triestinghochwassergraben. Als feuchtigkeitsliebende Art mangelt es ihr innerhalb der Grenzen des Biosphärenpark Wienerwald an geeigneten Standorten.

Auswirkungen der Vorkommen:

Die Vorkommen des Drüsen-Springkrautes in Mitteleuropa haben innerhalb weniger Jahrzehnte stark zugenommen. Die Neuausbreitung der Art erfolgt dabei entweder an zuvor vegetationsfreien Stellen oder als zusätzliche Vegetationsschicht stockwerkartig über vorhandener Vegetation. Die darunterliegende Vegetation wird nicht unbedingt völlig verdrängt, aber durch die Beschattung jedenfalls geschwächt. Dominanzbestände von *Impatiens glandulifera* entwickeln sich allerdings erst im Hochsommer, sodass andere Pflanzen bis zum Frühsommer relativ ungestört wachsen können. Trotz der Einjährigkeit ist die Art extrem leistungsfähig. Die große Anzahl an Samen hat eine sehr hohe Keimrate, kann aber im Boden trotzdem eine kurzzeitige Samenbank aufbauen.

Aus Untersuchungen von HEJDA et al. (2009) geht hervor, dass die Etablierung vom Drüsen-Springkraut keinen allzu großen Einfluss auf die Artendiversität der ursprünglichen Pflanzengesellschaften hat. Die Auswirkungen der Art auf die heimische Flora werden daher geringer eingeschätzt als jene anderer Neophyten.

Das Drüsen-Springkraut wird nur von wenigen, nicht spezialisierten Insektenarten, wie Honigbienen und Hummelarten, aufgesucht. Somit fehlt an den springkrautbewachsenen Flächen das Nahrungsangebot für andere Insektenarten.

Die negativen Auswirkungen auf den Wasserbau und die Annahme, dass das Drüsen-Springkraut wegen der geringen Durchwurzelung des Bodens keinen Schutz gegen Ufererosion bietet, sind umstritten. Laut KOWARIK (2010) ist es fraglich, ob die Art die Erosionsgefahr an Fließgewässern tatsächlich erhöht. Möglicherweise ist sogar das Gegenteil der Fall, da die Art offene, durch Substratumlagerungen in der Aue entstandene Standorte rasch besiedelt und damit befestigt.

Weiters wird hier erwähnt, dass die Pflanzen Hautirritationen bei Menschen auslösen können (ÖWAV 2013).

Notwendigkeit und Möglichkeiten der Bekämpfung:

Das Drüsen-Springkraut wird in Österreich, da es auch in naturnahen Lebensräumen invasiv auftritt, unter dem Kriterium der Erhaltung der Biodiversität als problematisch eingestuft (ESSL & RABITSCH 2002, 2004). Der ÖWAV (2013) empfiehlt die Bekämpfung der Art neben naturschutzfachlichen auch aus wasserbaulichen Gründen.

Die Bekämpfung des Drüsen-Springkrautes kann am einfachsten durch Erhaltung der Ufergehölze zur Beschattung der Ufer erfolgen.

Als einjährige Pflanze ist *Impatiens glandulifera* leichter zu bekämpfen als mehrjährige Neophyten. Vorrangiges Ziel muss es sein, die Samenbildung zu unterbinden. Erfolgreiche Methoden sind Mähen oder Mulchen, wobei dabei vor allem der Zeitpunkt wichtig ist. Erfolgt die Maßnahme zu früh, kommt es zur Regeneration aus den verbleibenden Pflanzenteilen. Erfolgt sie zu spät, kommt es zum Nachreifen der Samen an den geschnittenen Pflanzen. Der beste Zeitpunkt ist daher beim Auftreten der ersten Blüten Ende Juli. EBERSTALLER-FLEISCHANDERL et al. (2008) nennen als weitere wirkungsvolle Mittel Beweidung und Überflutung der Jungpflanzen von mindestens einer Woche Dauer.

Die Samen der Pflanze sind auch ein effektives Mittel zur Fernverbreitung entlang von Gewässern. Sie bleiben etwa 7 Jahre lang keimfähig. Eine Ausbreitung erfolgt auch durch abgetriebene Sprossstücke, die sich rasch wieder zu neuen Pflanzen entwickeln können. Bei Bekämpfungsmaßnahmen muss daher sehr gründlich vorgegangen werden, und das Mähgut sollte entfernt werden. Dieses muss fachgerecht entsorgt werden, damit nicht über den Kompost eine weitere Verbreitung erfolgt. Ideal wäre die Verwertung in Biogasanlagen. Baumaterial aus kontaminierten Böden enthält eine beträchtliche Samenbank und bedarf besonderer Beobachtung.

Riesen-Bärenklau, Herkulesstaude (*Heracleum mantegazzianum*)

Kurzcharakteristik:

Der ursprünglich als Zierpflanze eingeführte Doldenblütler ist in ganz Österreich verwildert und inzwischen eingebürgert. *Heracleum mantegazzianum* hat keine besonders hohen Standortansprüche. Gut wasserversorgte Böden werden allerdings bevorzugt. Die Art kann daher vor allem an Fluss- und Bachufern, in Auwäldern und an Schottergruben angetroffen werden. Sie tritt bevorzugt auf nährstoffreichen Böden auf (THIELE et al. 2007) und hat relativ hohe Lichtansprüche (OCHSMANN 1996).

Der Riesen-Bärenklau erreicht mehr als 3 m Wuchshöhe und die hohlen Stängel werden am Grund bis zu 10 cm dick. Die weißen oder gelbgrünen Doldenblüten kriegen Durchmesser von bis zu 50 cm. Pro Pflanze werden 20.000 bis 50.000 Samen gebildet, die vom Wind vertragen oder auch vom Wasser verdriftet werden. Die Samen bleiben drei bis fünf Jahre keimfähig (MORACOVA et al. 2007). Die oberirdischen Teile sterben im Winter ab und nur der unterirdische Wurzelstock, bestehend aus einer bis zu 60 cm langen Pfahlwurzel und dem sogenannten Vegetationskegel, bleibt erhalten. Aus diesem treibt die Pflanze im Frühjahr wieder aus. *Heracleum mantegazzianum* ist eine zwei- bis mehrjährige Art, die ein bis zwei Jahre nach der Etablierung des Keimlings zur Blüte gelangt und dann abstirbt.

Vorkommen in der Gemeinde:

Der Riesen-Bärenklau konnte bisher in der Gemeinde Leobersdorf nicht gefunden werden. Aufgrund der potentiell starken Ausbreitungsgefahr und der negativen gesundheitlichen Auswirkungen auf Menschen (siehe unten) wird die Art in diesem Bericht dennoch erwähnt.

Auswirkungen der Vorkommen:

Die Art tritt vor allem spontan entlang von Gewässern auf (EBERSTALLER-FLEISCHANDERL et al. 2008). Die Samen bleiben bis zu drei Tage schwimmfähig (CLEGG & GRACE 1974) und werden mit Hochwässern im gesamten Auegebiet verteilt. Die frühe und massenhafte Keimung (Anfang bis Mitte Februar) sowie das rasche Höhenwachstum (Anfang Mai beträgt die Wuchshöhe bereits ca. 1 m) sichern dem Riesen-Bärenklau einen Vorsprung vor potentiellen Konkurrenten (KOWARIK 2010). Es entstehen dichte, monokulturartige Bestände, in denen, ähnlich wie bei *Fallopia*, die heimische Vegetation durch Konkurrenz um Raum, Licht und Nährstoffe zurückgedrängt wird (PYSEK et al. 2009).

Größere Bestände von *Heracleum mantegazzianum* sind auch wasserbaulich relevant. Da die Wurzeln das Ufer nicht befestigen, erhöht sich an Fließgewässern die Erosionsgefahr (PYSEK 1991; ÖWAV 2013).

Der Riesen-Bärenklau gehört außerdem zu jenen Arten, die eine Gesundheitsgefahr für den Menschen darstellen. Bei Berührung der Pflanzen bewirkt ein phytotoxisches Kontaktgift (Furanocumarine) eine Photosensibilisierung der Haut, die durch Sonneneinstrahlung zu Rötungen, Schwellungen und Verbrennungen führt (PYSEK et al. 2007; ÖWAV 2013).

In vielen Gegenden ist die Art noch völlig unspektakulär und tritt spontan entlang von Gewässern, auf Brachen und neben Fahrwegen auf. Die Art ist noch nicht invasiv und derzeit noch in Arealausweitung begriffen. Aus der Fortschreitung des bisherigen Auftretens und der Erfahrung aus Nord- und Osteuropa ist aber mit einer zunehmenden Problemsituation zu rechnen (EBERSTALLER-FLEISCHANDERL et al. 2008).

Notwendigkeit und Möglichkeiten der Bekämpfung:

Von der Art geht eine Gefährdung für die Gesundheit aus. Eine Bekämpfung erscheint daher absolut erforderlich. *Heracleum mantegazzianum* ist außerdem aus naturschutzfachlicher und wasserbaulicher Sicht bedenklich, da die Art die Erosionsgefahr an Fließgewässerufeln vergrößert.

Die Art kann gut, wenngleich auch mühsam, mechanisch bekämpft werden (HARTMANN et al. 1995; PYSEK et al. 2007). Keimlinge können im Frühjahr aus dem Boden gezogen werden, Einzelpflanzen können mit der Wurzel ausgegraben werden oder der Vegetationskegel kann im Frühjahr (Ende April) oder im Herbst (Ende Oktober) mit einem Spaten abgestochen werden. Die Wurzeln müssen dabei mindestens 10 cm unter der Erdoberfläche durchstoßen werden, damit die Pflanze nicht wieder austreibt. Diese Methode kann jedoch aufgrund des hohen Aufwands nur bei kleineren Beständen des Riesen-Bärenklaus durchgeführt werden (KÜBLER 1995).

Größere Bestände können zu Beginn der Blüte gemäht werden, bevor die Samen ausgebildet sind. Da die Vermehrung des Riesen-Bärenklaus sehr effizient ist, muss das Absamen verhindert werden. Eine Mahd vor der Blüte führt zu keinem Erfolg, da die Pflanze dann nicht abstirbt, sondern im nächsten Jahr wieder austreibt. Die Pflanze sollte daher möglichst nach der Blüte, aber vor der Samenreife entfernt werden. Die Mahd muss im Abstand von zwei bis vier Wochen über eine Vegetationsperiode wiederholt werden (bis achtmal pro Jahr), da die Pflanze sofort wieder austreibt und neue Blüten bildet. Dies muss wegen der großen Samenbank im Boden auch einige Jahre wiederholt werden. Obwohl das regelmäßige Mähen über mehrere Jahre zur Schwächung der Pflanze führt, sind die Ergebnisse nach der Mahd nicht zufriedenstellend. Eine bessere Möglichkeit ist das Fräsen von großen Beständen bis zu einer Tiefe von mindestens 12 cm bis spätestens vor der Blüte. Anschließend sind die Flächen mit einer standorttypischen Saatgutmischung zu begrünen und allenfalls Gehölze nachzupflanzen.

Bei einer mechanischen Bekämpfung muss Schutzkleidung getragen werden, um Hautkontakte mit der Pflanze zu vermeiden. Es ist besonders auf Spritzer aus der sehr saftreichen Pflanze zu achten. Die Beseitigung wird wegen der Gefahr der Hautreizungen infolge von Sonneneinstrahlung vorzugsweise bei bedecktem Wetter oder in den Abendstunden durchgeführt.

Die Österreichischen Bundesforste vergleichen in ihrem Projekt „Neobiotamanagement im Biosphärenpark Wienerwald“, in Zusammenarbeit mit Umweltbundesamt und Biosphärenpark Wienerwald Management, unterschiedliche Methoden zur Eindämmung von besonders invasiven Neophyten-Arten. Der Riesen-Bärenklau wird auf mehreren Versuchsflächen entweder durch die Entfernung der Wurzelrube durch Ausgraben oder durch das Abschneiden der Blütendolden und die Entfernung der Samenstände vor der Samenbildung bekämpft.

Götterbaum (*Ailanthus altissima*)

Kurzcharakteristik:

Der Götterbaum ist ein großer, bis zu 30 m hoher, raschwüchsiger Baum, der früher als Futterpflanze für die Seidenraupenzucht angepflanzt wurde. Er verbreitet sich über Windverfrachtung der flugfähigen Samen, aber auch über Stockausschläge und Wurzelsprosse. Er besiedelt sowohl trockene als auch feuchte, nährstoffarme wie nährstoffreiche Standorte, ist jedoch empfindlich gegenüber Winterfrösten. Götterbäume profitieren daher vom Klimawandel und sind darüber hinaus sehr widerstandsfähig gegenüber Schadstoffen und Salz.

Vorkommen in der Gemeinde:

Es gibt zwar an wenigen Stellen Verwilderungen des Götterbaums in den siedlungsnahen Bereichen bzw. entlang der Bahntrasse, auf naturschutzfachlich wertvollen Flächen spielt der Götterbaum aber keine Rolle.

Auswirkungen der Vorkommen:

Der Götterbaum kann ein bautechnisches Problem darstellen, da seine Samen in Spalten von Mauern und versiegelten Oberflächen keimen und es zu massiven Schäden an Schutzbauwerken und Gebäuden kommen kann. Die jungen Triebe zeichnen sich durch ein besonders rasches Wachstum aus; der Götterbaum gilt als schnellwüchsiger Baum in Europa. Er verdrängt die natürlich vorkommenden Baumarten durch Abgabe chemischer Substanzen in den Boden (Allelopathie) und hat daher einen nachhaltig negativen Einfluss auf natürliche Waldgesellschaften. Der ailanthinhaltige Pflanzensaft ist giftig und kann bei Menschen Hautreizungen auslösen, und der Blütenstaub kann allergische Reaktionen hervorrufen (ÖWAV 2013). Als problematisch erweisen sich nach einer Durchforstung im folgenden Sommer auf besonnten Bodenstellen in Massen keimende Götterbäume. Die Sämlinge lassen sich bis Mitte/Ende September vollständig mit der Wurzel ausreißen und treiben nicht mehr nach. Meist ist durch die Naturverjüngung der heimischen Baumarten bereits im nächsten Jahr der Waldboden soweit beschattet, dass kaum weitere Götterbäume keimen.

Notwendigkeit und Möglichkeiten der Bekämpfung:

Der Götterbaum war, einmal etabliert, bisher nur schwer zu bekämpfen. Sowohl Wurzelbrut, als auch die Boden-Versamung waren Grund für die Notwendigkeit von Langzeitpflege. Die raschwüchsigen Jungpflanzen sollten ausgerissen werden.

In Kooperation mit der Universität für Bodenkultur konnte u.a. auf Flächen des Land- und Forstwirtschaftsbetriebs der Stadt Wien ein neues Verfahren einer biologischen Schädlingsbekämpfung erprobt werden, das bereits nach wenigen Jahren gute Erfolge zeigt. Dabei wird der Götterbaum mittels eines spezifischen Isolats des heimischen Welkepilzes (*Verticillium nonalfalfae*) zum Absterben gebracht. Der Pilz breitet sich nach der Infektion in den Wasserleitungsbahnen des Baums mit dem Saftstrom aus und unterbricht den Wassertransport. Es folgt eine Welke bzw. ein Absterben von Kronenteilen und in weiterer Folge des gesamten Baumes. Seit 2019 ist das aus dem Pilz entwickelte Präparat Ailantex im Handel erhältlich und wurde seither in Ostösterreich bereits vielfach erfolgreich angewandt.

Eschen-Ahorn (*Acer negundo*)

Kurzcharakteristik:

Der Eschen-Ahorn ist eine sehr genügsame Baumart, der große Trockenheit, aber auch längerfristige Staunässe tolerieren kann. Er wächst auf Ruderalstandorten genauso wie in naturnahen Auwäldern. Er ist eines der meist gepflanzten ausländischen Gehölze und auch heute noch im Garten- und Landschaftsbau im Einsatz. Aufgrund seiner Unempfindlichkeit gegenüber Luftverunreinigungen, Staub, Nässe und Trockenheit wird er gerne als Alleebaum verwendet.

Der Eschen-Ahorn ist als kurzlebige Art an die Dynamik der Auen-Standorte angepasst. Ein weiblicher Baum kann über 50.000 Früchte bilden, die mit dem Wind verbreitet werden (BAUMGÄRTEL 2008). Auf Verletzung durch natürliche Faktoren oder bei Bekämpfungsversuchen reagiert er mit Stockausschlag.

Vorkommen in der Gemeinde:

Es gibt zwar an wenigen Stellen Verwilderungen des Eschen-Ahorns im Siedlungsgebiet von Leobersdorf und in den Ufergehölzen der Triesting, auf naturschutzfachlich wertvollen Flächen spielt er aber keine Rolle.

Auswirkungen der Vorkommen:

Eschen-Ahornbestände haben derzeit noch keine wesentlichen Auswirkungen für den Wasserbau. Naturschutzfachlich gesehen sind die dichten Bestände jedoch von Relevanz, da sie insbesondere in Auwäldern invasiv die heimischen Baumarten verdrängen. Besonders im Bereich zwischen 0,5 und 2 Meter über der Mittelwasserlinie besetzt die Art potentielle Silber-Weidenstandorte. Dichte Bestände des Eschen-Ahorns sind artenärmer als andere Auwaldgesellschaften. Die negativen Auswirkungen auf Artenzahlen und –abundanzen sind vor allem für die Krautschicht belegt (BOTTOLLIER-CURTET 2012), wodurch auch die Verjüngung heimischer Baumarten behindert werden kann (ESSL & WALTER 2005).

Bei Beschädigung oder beim Schnitt reagiert der Eschen-Ahorn durch kräftigen Ausschlag aus der Stammbasis, allerdings bildet er keine Ausläufer oder Wurzelbrut. Der Eschen-Ahorn ist eine kurzlebige Art, die Vorwald-Charakter hat und nach 50 Jahren von anderen Baumarten abgelöst wird (EBERSTALLER-FLEISCHANDERL et al. 2008).

Außerdem gilt die Art als Allergieauslöser und hat daher negative gesundheitliche Auswirkungen (ESCH 2001).

Notwendigkeit und Möglichkeiten der Bekämpfung:

Da der Eschen-Ahorn über nur mäßige Fernausbreitungsmechanismen verfügt, ist die Prävention von entscheidender Bedeutung. Übergeordnetes Ziel einer Bekämpfung ist die Verhinderung der Erstan-siedlung, das heißt die Beseitigung von Samenträgern, also allen weiblichen Eschen-Ahorn-Individuen. Die enorme Ausschlagfähigkeit dieser Art macht eine mehrfache Wiederholung des Rückschnittes notwendig. Ringeln ist möglich, wegen der Beschränkung des Neuaustriebes auf den Stock (keine Wurzelbrut) aber nicht notwendig.

Robinie (*Robinia pseudoacacia*)

Kurzcharakteristik:

Die Robinie ist eine Pionierpflanze und bevorzugt trockene, warme Standorte. Der raschwüchsige Baum besiedelt lichte Wälder, Auen, Dämme, Ödland, Schuttplätze und felsige Orte des Tieflandes. Die Vermehrung erfolgt über Stockausschläge und Wurzelsprosse. Sie stellt geringe Standortansprüche und besitzt ein hohes Regenerationsvermögen sowie ein rasches (Jugend-)Wachstum und ist trockenresistent. Aufgrund dieser Pioniereigenschaften ist die Robinie weit verbreitet.

Sie wurde häufig als Parkbaum und Bienenweide angepflanzt. Aufgrund ihrer Streusalz- und Emissionsverträglichkeit eignet sie sich hervorragend als Stadt- und Straßenbaum. Auch in der Holzwirtschaft wurde sie aufgrund ihres witterungsbeständigen Holzes mit einem Kernholzanteil von über 90% häufig angepflanzt. Durch gezielte Anpflanzung ist die Robinie zur häufigsten fremdländischen Baumart in Österreich geworden (EBERSTALLER-FLEISCHANDERL et al. 2008).

Vorkommen in der Gemeinde:

Die Robinie kommt vereinzelt auf Brachen und aufgelassenen Weingärten vor, gefährdet jedoch keine naturschutzfachlich wertvollen Flächen.

Auswirkungen der Vorkommen:

Obwohl das harte und dauerhafte Holz der Robinie von der Holzwirtschaft geschätzt wird, ist sie ein problematischer Neophyt. Die raschwüchsigen Bäume können sehr dichte, monotone Bestände bilden und verdrängen die einheimischen Sträucher und Bäume. Durch unregelmäßigen Rückschnitt oder Mahd werden die Bestände durch Stockausschläge und Wurzelbrut noch dichter. Auf feuchten Böschungen können Robinien außerdem destabilisierend wirken, da entlang von geschaffenen Hohlräumen und der Wurzeln Wasser in die Böschung gelangt und diese aufweicht (Erosionsgefahr).

Zudem leben Robinien in Symbiose mit stickstoffbindenden Bakterien und tragen daher zur Stickstoffanreicherung im Boden bei. Dadurch werden die einheimischen Pflanzengemeinschaften, besonders in Trocken- und Halbtrockenrasen, gefährdet. Die an magere Verhältnisse gebundenen Pflanzenarten werden durch stickstoffliebende Arten verdrängt. In wärmeren Gebieten Österreichs trägt die Robinie zur Gefährdung von rund 30% der Trockenrasen bei (KOWARIK 2010). Sie kann bis zu 3 m/Jahr in Magerrasen eindringen und erreicht einige Meter Höhenwachstum innerhalb einer Vegetationsperiode.

Alle Teile der Robinie sind giftig. Rinde, Samen und Blätter enthalten Lectine, die nach dem Verzehr Bauchschmerzen mit Übelkeit und Brechreiz hervorrufen. Für Tiere kann der Genuss tödlich enden.

Notwendigkeit und Möglichkeiten der Bekämpfung:

Robinien sollten nicht mehr angepflanzt werden. Innerhalb von wertvollen Lebensräumen, wie Magerwiesen und lichten Wäldern, sind diese Bäume zu entfernen. Die Bekämpfungsmethoden Kahlschlag und Rückschnitt sind jedoch wenig erfolgsversprechend, da die Robinie Wurzelbrut macht, und die Stöcke in jungem Alter sehr ausschlagfähig sind. Auch muss damit gerechnet werden, dass im Boden Samen mehr als zehn Jahre überleben und bei genügend Licht plötzlich keimen können.

Um den Stockausschlag bei einer mechanischen Entfernung von Altbäumen zu unterdrücken, kann die Methode des Ringelns angewandt werden. Dabei wird die Rinde bis aufs Holz auf mindestens 20 cm Länge rund um den Stamm entfernt. Dabei muss man zunächst einen breiteren Steg stehen lassen, um den Saftstrom nicht vollständig zu unterbinden, denn sonst reagiert der Baum wie beim Fällen mit Stockausschlägen. Damit der Steg nicht eventuell vorzeitig durch starke Besonnung abstirbt, sollte er auf der Schattseite angelegt sein. Erst im zweiten Jahr wird dann auch der Steg entfernt und damit der bereits geschwächte Baum vollständig zum Absterben gebracht. Am effektivsten ist das Ringeln im Spätsommer, bevor die Pflanze die Nährstoffe aus den Blättern in die Wurzeln einlagert. Erst endgültig abgestorbene Bäume können aus dem Bestand entfernt werden. Die Kontrolle und Nachbehandlung von Wurzelsprossen und Stockausschlägen ist notwendig. Wo möglich, sollten aufgrund des klonalen Wurzelsystems alle Bäume im Bestand geringelt werden.

Eine langfristige Bekämpfung der Robinie ist nur durch Beschattung möglich. Da es sich um eine Pionierbaumart mit einem hohen Lichtbedürfnis handelt, wird sie im geschlossenen Waldgebiet beim weiteren Aufwachsen der Schlussbaumarten (insbesondere der Schattbaumart Buche) deutlich geschwächt.

5.4 Tierwelt

5.4.1 Vögel

Die Veränderungen der Wiesengebiete im Wienerwald spiegeln das Aussterben oder den massiven Rückgang einer Reihe prominenter Wiesenbewohner/-nutzer (z.B. Zwergadler, Rotmilan, Wiedehopf, Blauracke, Steinkauz, Schafstelze) in der Avifauna in der Vergangenheit wieder (vgl. DVORAK & BERG 2009, PANROK 2009). Damit wird im bestimmten Ausmaß auch der notwendige Handlungsbedarf für naturschutzfachliche Maßnahmen in den Wiesengebieten verdeutlicht (vgl. auch FRÜHAUF 2004).

Im Rahmen der Offenlanderhebungen wurde im Auftrag des Biosphärenpark Wienerwald Managements von BirdLife Österreich eine Studie über Vogelarten als naturschutzfachliche Indikatoren in den Offenlandgebieten herausgegeben. In dieser Studie wurden alle kurzfristig verfügbaren Originaldaten zum Vorkommen ausgewählter Vogelarten des Offenlandes aus dem Zeitraum 1981-2011 zusammengetragen. Weiters wurden Ergebnisse und Daten aus der bislang vorliegenden Literatur und aus Projektberichten eingearbeitet. Ziel dieser Datensammlung war es unter anderem, ein Set an Vogelarten auszuarbeiten, die zukünftig bei Basiserhebungen als auch bei nachfolgenden Monitoring-Untersuchungen als naturschutzfachliche Indikatoren dienen können. Zusätzlich dazu wurden 2012 und 2013 genaue Bestandserhebungen für 15 Arten des Offenlandes durchgeführt.

Weiters wurden im Rahmen des Projektes „Beweissicherung und Biodiversitätsmonitoring in den Kernzonen“ Erhebungen von naturschutzrelevanten Vogelarten in ausgewählten Waldflächen (Kernzonen und Wirtschaftswald) des Biosphärenpark Wienerwald durchgeführt. Die Freilanduntersuchungen in den Jahren 2012 und 2013 ergaben Daten zu Verbreitung und Bestand von 18 ausgewählten waldbewohnenden Vogelarten im Biosphärenpark. Für diese Vogelarten konnten anhand des gesammelten Datenmaterials sowohl aktuelle Verbreitungskarten erstellt als auch neue Bestandes-schätzungen für den Biosphärenpark durchgeführt werden.

In Tabelle 5 werden alle naturschutzfachlich relevanten Vogelarten des Offenlandes und des Waldes aufgelistet, deren Vorkommen im Gemeindegebiet im Zuge der verschiedenen Untersuchungen nachgewiesen wurden oder wahrscheinlich sind. Nachfolgend werden diese Vogelarten näher beschrieben. Da die Erhebungen nicht flächendeckend, sondern nur auf ausgewählten Standorten durchgeführt wurden, kann die Artenliste nicht als vollständig betrachtet werden.

Deutscher Artname	Lateinischer Artname	RL AT	VS-RL
Weißstorch	<i>Ciconia ciconia</i>	NT	Anhang I
Schwarzstorch	<i>Ciconia nigra</i>	NT	Anhang I
Grünspecht	<i>Picus viridis</i>	LC	-
Grauspecht	<i>Picus canus</i>	NT	Anhang I
Schwarzspecht	<i>Dryocopus martius</i>	LC	Anhang I
Buntspecht	<i>Dendrocopos major</i>	LC	Anhang I
Mittelspecht	<i>Dendrocopos medius</i>	NT	Anhang I
Weißrückenspecht	<i>Dendrocopos leucotos</i>	NT	Anhang I
Waldlaubsänger	<i>Phylloscopus sibilatrix</i>	LC	-
Grauschnäpper	<i>Muscicapa striata</i>	LC	-
Halsbandschnäpper	<i>Ficedula albicollis</i>	NT	Anhang I
Sumpfmiese	<i>Poecile palustris</i>	LC	-
Kleiber	<i>Sitta europaea</i>	LC	-
Waldbaumläufer	<i>Certhia familiaris</i>	LC	-
Hohltaube	<i>Columba oenas</i>	NT	Anhang I

Deutscher Artname	Lateinischer Artname	RL AT	VS-RL
Wespenbussard	<i>Pernis apivorus</i>	NT	Anhang I
Wachtel	<i>Coturnix coturnix</i>	NT	-
Rebhuhn	<i>Perdix perdix</i>	VU	-
Feldlerche	<i>Alauda arvensis</i>	LC	-
Heidelerche	<i>Lullula arborea</i>	VU	Anhang I
Schwarzkehlchen	<i>Saxicola torquata</i>	LC	-
Braunkehlchen	<i>Saxicola rubetra</i>	VU	-
Sperbergrasmücke	<i>Sylvia nisoria</i>	LC	Anhang I
Neuntöter	<i>Lanius collurio</i>	LC	Anhang I
Raubwürger	<i>Lanius excubitor</i>	CR	-
Goldammer	<i>Emberiza citrinella</i>	LC	-
Graumammer	<i>Miliaria calandra</i>	NT	-

Tabelle 5: Naturschutzfachlich relevante Vogelarten in der Gemeinde Leobersdorf

Erklärung Abkürzungen:

RL AT Rote Liste Österreichs nach FRÜHAUF 2005

RE – Regional ausgestorben, CR – Vom Aussterben bedroht, EN - Stark gefährdet, VU - Gefährdet, NT – Potenziell gefährdet, LC - Ungefährdet

VS-RL Vogelschutz-Richtlinie

Anhang I – Vom Aussterben bedrohte Vogelarten, aufgrund geringer Bestände oder kleiner Verbreitungsgebiete seltene oder durch ihre Habitatansprüche besonders schutzbedürftige Arten

Weißstorch (*Ciconia ciconia*)

Der Weißstorch lebt in offenen Landschaften wie Flussniederungen mit periodischen Überschwemmungen, extensiv genutzten Wiesen und Weiden sowie in Kulturlandschaft mit nahrungsreichen Kleingewässern. Er ist ein Zugvogel, der die kalte Jahreszeit in Afrika verbringt und erst im Februar nach Österreich zurückkehrt. Er benötigt für seine Jagd Feuchtwiesen, nistet jedoch gerne auf Hausdächern oder Strommasten.

Der Weißstorch brütete im Wienerwald im Süden des Gebietes. Aktuell sind keine Brutnachweise gesichert. Im Falle einer Wiederansiedlung sollten die Horststandorte und Nahrungsgebiete gesichert werden, v.a. durch Förderung von Extensivierungsmaßnahmen und Verringerung von Pestizid- und Düngemittleinsatz in den Jagdhabitaten.

In Leobersdorf ist kein Brutplatz des Weißstorches bekannt, und er wird auch nur unregelmäßig während der Zugzeiten im Frühling und Spätsommer beobachtet.

Schwarzstorch (*Ciconia nigra*)

Der Schwarzstorch ist ein scheuer Waldbewohner und brütet in störungsarmen, gewässernahen Wäldern. Die am häufigsten genutzten Nahrungsflächen im Wienerwald sind Bäche und temporär wasserführende Gräben. An zweiter Stelle in Bezug auf die Bedeutung stehen bereits Wiesenflächen (FRANK & BERG 2001). Der Wienerwald ist das wichtigste Brutgebiet für den Schwarzstorch in Österreich. Er ist in den meisten Teilen des Gebiets flächig verbreitet, lediglich einige unmittelbar an Siedlungsgebiete angrenzende Bereiche (z.B. das Umland von Wien und Klosterneuburg) und der gewässerarme Karbonat-Wienerwald im Südosten mit seinen Schwarz-Föhrenbeständen sind nicht oder nur dünn besiedelt (FRANK & BERG 2001).

In Leobersdorf ist kein Brutplatz des Schwarzstorches bekannt. Er wird nur unregelmäßig während der Zugzeiten im Frühling und Spätsommer beobachtet. Die Triesting und der Triestinghochwassergraben außerhalb des Biosphärenpark Wienerwald bieten dem Schwarzstorch potentielle Nahrungsquellen.

Dem Schwarzstorch kommt zwar für Wiesenflächen eine weniger hohe Bedeutung zu als anderen Arten, jedoch ist er eines der wichtigsten Schutzziele im Natura 2000-Vogelschutzgebiet und daher auch im Biosphärenpark Wienerwald. Wiesen mit regelmäßigem Auftreten von Nahrung suchenden Schwarzstörchen sollten hohe Schutzpriorität haben. Offenlandbereiche können bei Bedarf durch gezielte Anlage von Nahrungsgewässern (Tümpeln) für die Art attraktiver gemacht werden. Dabei dürfen aber natürliche oder naturnahe Feuchtwiesenbereiche keinesfalls in Mitleidenschaft gezogen werden.

Grünspecht (*Picus viridis*)

Der Grünspecht ist ein Brutvogel in offenen Waldstücken und im Übergangsbereich von Wald zum Offenland. Er benötigt als Ameisenspezialist möglichst offene oder kurzrasige Böden zur Nahrungssuche. Über die Art liegen nur wenige Nachweise aus den großen geschlossenen Waldgebieten vor, in den Offenlandbereichen hingegen kommt sie fast überall vor. Die größten Individuendichten erreicht die Art in parkähnlichen Lebensräumen.

Der Grünspecht ist im Wienerwald ein weit verbreiteter Brutvogel, wobei eine gewisse Häufung der Beobachtungen an den Rändern größerer Offenlandbereiche auffällt. Bei der Kartierung des Offenlandes wurde der Grünspecht häufig in allen mit Bäumen bestandenen Gebieten angetroffen; er brütet hier regelmäßig in älteren Obstbaumbeständen, Baumreihen und -gruppen. Aus den größeren geschlossenen Wäldern liegen hingegen nur wenige Nachweise vor, hier dürften manche Bereiche tatsächlich nicht besiedelt sein bzw. werden nur sporadisch genutzt.

In Leobersdorf kann der Grünspecht regelmäßig mit einigen Brutpaaren in der aufgelockerten Zone oberhalb des Weinbaugebietes und im Siedlungsgebiet angetroffen werden.

Der Grünspecht scheint derzeit in seinem Bestand weder im Wienerwald noch in Österreich gefährdet. Schutzmaßnahmen sollten aber im Offenland vor allem auf die Erhaltung von älteren Obstbaumbeständen abzielen, die als Nahrungs- und Brutraum für die Art eine große Rolle spielen.

Grauspecht (*Picus canus*)

Als ursprünglicher Brutvogel aufgelockerter oder durch offene Flächen gegliederter Wälder findet der Grauspecht heutzutage in Mitteleuropa in den Übergangszonen zwischen halboffenem Kulturland und Laub- oder laubholzreichen Mischwäldern seinen Lebensraum. Im Wald besiedelt er altholzreiche Bestände, die durch Freiflächen, wie Wege, Lichtungen, Waldwiesen, Kahlschläge und junge Aufforstungen, gegliedert sind. Wichtige Habitatrequisiten sind Rufwarten, vorwiegend kahle Baumspitzen oder Überhälter in Kahlschlägen, Trommelplätze, Höhlen sowie ausgedehnte Nahrungsflächen. In geschlossenen Wäldern werden monotone, stark forstlich genutzte Bereiche gemieden.

Der Grauspecht ist zwar im Wienerwald ein weit verbreiteter Brutvogel, der alle Teilbereiche besiedelt und nirgendwo fehlt, seine Siedlungsdichte bleibt aber großräumig geringer als beim Grünspecht. In Leobersdorf wird er nur unregelmäßig beobachtet und brütet hier wohl nur selten und mit höchstens einzelnen Brutpaaren.

Als Gefährdungsursachen sind Lebensraumverluste durch Abnahme alter, lichter Buchenwälder und montaner Mischwälder mit nicht geschlossenem Kronendach zu nennen. Für den Grauspecht ist daher die Erhaltung von alten Laubwäldern mit reichhaltig gegliederten Waldrändern erforderlich. Weiters kam es in den letzten Jahrzehnten zu starken Verlusten von Streuobst- und extensiv genutzten Wiesen. Zusätzlich werden Ameisen als Nahrungsbasis des Grauspechts von der Intensivierung der Wiesenbewirtschaftung, wie zu häufigem Schnitt und höherem Düngereinsatz, negativ betroffen.

Schwarzspecht (*Dryocopus martius*)

Dieser größte einheimische Specht brütet vorwiegend in ausgedehnten Wäldern aller Art. Sein Vorkommen ist vom Vorhandensein von Altholzbeständen abhängig. Der Brutplatz findet sich in der Regel in lichten, unterholzarmen Baumbeständen oder in der Nachbarschaft von Schneisen, Wegen oder Gewässern, wo freier Anflug zum Brutbaum gewährleistet ist. Zur Herstellung der Nist- und Schlafhöhlen benötigt er in Laubwäldern Bestände, die in der Regel um die 80-100 Jahre oder älter sind. Die Buche wird deutlich bevorzugt, da sie hohe astfreie und entsprechend dicke Stämme bietet. Für den Nahrungserwerb ist ein ausreichendes Angebot an von holzbewohnenden Insekten befallenen oder vermodernden Baumstümpfen notwendig.

Der Schwarzspecht ist im gesamten Wienerwald ein weit verbreiteter Brutvogel, der in allen Gebietsteilen vorkommt. Auch in den Wäldern in Leobersdorf kommt er regelmäßig vor. Da die einzelnen Paare große Reviere verteidigen, sind es jedoch nur einige wenige Brutpaare.

Lebensraumverluste ergeben sich in erster Linie durch die Intensivierung der Forstwirtschaft. Eine Verkürzung der Umtriebszeiten in Wirtschaftswäldern führt zu einer Verringerung des Angebots geeigneter Bäume für die Höhlenanlage. Negativ wirkt sich auch die Entfernung von stehendem und liegendem Totholz aus. Der Erhaltung von Altholzinseln ohne regelmäßige Durchforstung sowohl im geschlossenen Wald wie auch am Rand von Lichtungen und Kahlschlägen kommt hohe Bedeutung zu. Höhlenbäume sollten vor einer Fällung geschützt werden. Die Verlängerung der Umtriebszeiten im Allgemeinen würde das Brutbaumangebot deutlich erhöhen. In diesem Zusammenhang ist auch auf die Bedeutung des Schwarzspechts als Höhlenlieferant für Hohлтаube, Dohle aber auch für verschiedene Säugetiere, wie Siebenschläfer oder diverse Fledermausarten, hinzuweisen.

Buntspecht (*Dendrocopos major*)

Der Buntspecht benötigt zumindest kleinere, zusammenhängende Baumbestände. Er findet sich sowohl in Laub- und Nadel(misch)wäldern als auch in offenen Agrarlandschaften mit Alleen, Windschutzstreifen oder Feldgehölzen sowie in Obstgärten und Parks mit älteren Bäumen. Die Siedlungsdichte variiert stark in Abhängigkeit von der Baumartenzusammensetzung sowie Alters- und Strukturmerkmalen der bewohnten Wälder. Alt- und totholzreiche Eichen-Hainbuchenwälder weisen die höchsten Dichten auf, während monotone Fichtenforste z.B. nur sehr dünn besiedelt werden.

Der Buntspecht ist im Wienerwald weitgehend flächendeckend verbreitet. Im Südwesten und Westen bestehen jedoch kleinräumige Lücken oder Bereiche mit geringeren Dichten. In Leobersdorf ist der Buntspecht eine mäßig häufige und regelmäßig brütende Art v.a. in den Wäldern, selten auch im Siedlungsgebiet.

Die Art ist in Österreich nicht gefährdet; für sie sind daher keine speziellen Schutzmaßnahmen erforderlich. Es ist jedoch davon auszugehen, dass alle Maßnahmen, die für andere waldbewohnende Vogelarten gesetzt werden, auch das Vorkommen des Buntspechts positiv beeinflussen werden.

Mittelspecht (*Dendrocopos medius*)

Der Mittelspecht besiedelt Laubwälder, die einen hohen Anteil an grobborkigen Baumarten aufweisen. In erster Linie handelt es sich in Mitteleuropa um Eichenwälder (Eichen-Hainbuchenwälder, Zerr-Eichenwälder), eichenreiche Laubmischwälder sowie Auwaldgesellschaften mit Stiel-Eiche. Zusätzlich besiedelt die Art jedoch auch Wälder ohne Eichenvorkommen, die einen hohen Anteil an anderen grobborkigen Baumarten wie Weide, Erle oder Esche aufweisen. Im Anschluss an Brutvorkommen in Wäldern werden gebietsweise auch Parks oder extensiv genutzte, alte Streuobstbestände besiedelt. Entscheidender Einfluss auf die Besiedlung übt das Bestandesalter aus. In der Regel werden Hochwälder unter 80-100 Jahren nicht besiedelt.

Die Erhebungen haben gezeigt, dass die Vorkommen des Mittelspechts im Wienerwald sehr ungleichmäßig verteilt sind. Während die Waldflächen im Wiener Stadtgebiet und in den angrenzenden Teilen des niederösterreichischen Wienerwaldes weitgehend flächendeckend besiedelt sind, dünnen die Vorkommen offenbar, je weiter sie nach Süden, Westen und Norden reichen, immer mehr aus. Der Mittelspecht kommt nur sehr vereinzelt in den Eichen-Hainbuchenwäldern von Leobersdorf vor und brütet vermutlich nicht regelmäßig im Gemeindegebiet.

Eine Aufgabe der Mittel- und Eichenwaldbewirtschaftung würde sich mittel- und langfristig ungünstig auf die Populationsentwicklung auswirken. Vorwiegend kleine, isolierte Bestände sind bei dieser sehr standorttreuen Art, wie verschiedene Untersuchungen gezeigt haben, besonders gefährdet. In Bezug auf Schutzmaßnahmen hat die Erhaltung von größeren Eichenwäldern und eichenreichen Laubmischwäldern absolute Priorität. Kleinflächig kommen dem Mittelspecht Altholzinseln bzw. das Stehen lassen von Eichenüberhältern entgegen.

Weißrückenspecht (*Dendrocopos leucotos*)

Der Weißrückenspecht ist ein Brutvogel naturnaher Laub- und Mischwälder und sowohl hinsichtlich des Neststandortes als auch der Nahrungswahl und den Nahrungsbiotopen ein äußerst spezialisierter Altholzbewohner. In Österreich besiedelt er in höheren Lagen Bergmischwälder (vor allem Fichten-Tannen-Buchenwälder), in tieferen Lagen insbesondere am Alpenostrand ist er in Buchenreinbeständen aber auch in (buchenreichen) Eichen-Hainbuchenwäldern zu finden. Ganz unabhängig von der jeweiligen Waldgesellschaft ist aber allen seinen Vorkommen ein weitgehend naturnaher Waldaufbau mit sehr hohem Altholzanteil, zahlreichen absterbenden oder toten Stämmen sowie reichlich vorhandenem Moderholz gemeinsam. In den zumeist intensiv genutzten Wirtschaftswäldern Mitteleuropas finden sich derartige Bestände in der Regel nur mehr sehr lokal in Bereichen, wo das Gelände eine regelmäßige Nutzung erschwert oder unrentabel macht.

Der Weißrückenspecht ist im Wienerwald nur sehr punktuell verbreitet. Seine Schwerpunkte decken sich gut mit den bestehenden Kernzonen, wobei aber vor allem im zentralen und teilweise auch im nördlichen und südlichen Wienerwald noch einige unentdeckte Vorkommen bestehen dürften. Die Art ist bei weitem die seltenste regelmäßig vorkommende Spechtart im Wienerwald. Ob sie in Leobersdorf brütet ist nicht bekannt.

Als hauptsächliche Gefährdungsursache ist jegliche Nutzungsintensivierung im Bereich von bestehenden Weißrückenspecht-Vorkommen anzusehen. Besonders negativ zu bewerten sind dabei gründliche Durchforstungen, die mit der Entfernung von morschen und toten Stämmen und von Fallholz einhergehen. Großflächige Rodungen und Anpflanzungen von Nadelhölzern wirken sich in jedem Fall negativ auf Weißrückenspecht-Brutgebiete aus. Langfristig geeignete Schutzmaßnahmen wären die Einrichtung von Naturwaldreservaten und die Außernutzungstellung von größeren Bereichen sowie die Verlängerung der Umtriebszeiten mit gleichzeitigem Stehen und Liegen lassen von Totholz.

Waldlaubsänger (*Phylloscopus sibilatrix*)

Der Waldlaubsänger besiedelt geschlossene Wälder ohne oder mit sehr schütter ausgebildeter Strauchschicht. Optimale Habitate weisen eine größere Anzahl an jüngeren Bäumen sowie ein reich gegliedertes Bodenrelief auf. Der Waldlaubsänger bevorzugt Naturwälder und naturnahe Wirtschaftswälder. Hohe Dichten werden im Laubmischwald, vor allem im Eichen-Hainbuchenwald und in buchenreichen Mischwäldern, erreicht. In den Niederungen besiedelt er auch Eschen- und Erlenreiche Auwälder.

Der Waldlaubsänger ist im Wienerwald ein weit verbreiteter, bisweilen sehr häufiger Brutvogel. Stellenweise ist die Art aber auch seltener, was insgesamt zu einem eher uneinheitlichen Bild von Häufigkeit und Verbreitung führt. In Leobersdorf brütet er regelmäßig, aber nur sehr zerstreut in geeigneten Waldstandorten.

Die Art hat österreichweit seit den 1990er Jahren um ca. 60% im Bestand abgenommen (BIRDLIFE ÖSTERREICH 2014). Eine so große Population wie die des Wienerwaldes hat daher große Relevanz für den Erhaltungszustand der Art. Waldlaubsänger stellen wenig spezifische Ansprüche an ihren Waldlebensraum. Im Wienerwald ist das Weiterbestehen großflächiger Laubwälder die wichtigste Schutzmaßnahme.

Grauschnäpper (*Muscicapa striata*)

Der Grauschnäpper besiedelt bevorzugt lockere Baumbestände, brütet aber durchaus auch in geschlossenen Wäldern, wobei die Reviere hier jedoch immer Lichtungen, Schläge und Waldränder miteinschließen oder überhaupt am Waldrand liegen. Offenes Gelände besiedelt er nur dann, wenn zumindest ältere Einzelbäume, Windschutzstreifen oder Feldgehölze vorhanden sind. Die besten Biotope im Siedlungsbereich sind Friedhöfe, Parks und Gärten mit älteren Baumbeständen. Der Grauschnäpper ist vorwiegend in Laub- und laubholzdominierten Mischwäldern zu finden. Als Halbhöhlenbrüter nistet die Art regelmäßig auch in Gebäuden (z.B. an Dachbalken, in Mauerlöchern und in Fensternischen), im Wald in Astgabeln, Rindenspalten und Baumhöhlen.

Der Grauschnäpper ist ein in verhältnismäßig geringer Dichte verbreiteter Brutvogel des Wienerwaldes. Da die Lautäußerungen der Art sehr leise und nur aus kurzer Distanz wahrzunehmen sind und daher nur schwer aus der allgemeinen Gesangkulisse der anderen, sehr viel lautereren Vogelarten herausgehört werden können, ist die tatsächliche Dichte sehr viel höher als die verhältnismäßig wenigen Nachweise erwarten lassen würden. Der Grauschnäpper ist ein regelmäßiger Brutvogel in Leobersdorf, jedoch ist die Revierdichte gering.

Dem Grauschnäpper kommt die Förderung naturnaher Waldwirtschaft mit der Erhaltung von Altholzbeständen als wichtigste Maßnahme entgegen.

Halsbandschnäpper (*Ficedula albicollis*)

Der Halsbandschnäpper brütet in Mitteleuropa in älteren Laubwäldern der Niederungen und Hügelländer, wobei sowohl totholzreiche, mehrstufig strukturierte Bestände als auch monotone Hallenwälder genutzt werden. Er besiedelt vorwiegend Buchen-, Eichen- und Eichen-Hainbuchenwälder sowie Auwälder. Ausschlaggebend für eine Besiedlung ist in erster Linie ein ausreichendes Höhlenangebot. Durch Nisthilfen kann insbesondere in forstlich stark genutzten Wäldern die Dichte wesentlich gesteigert werden. Auch das Totholzangebot ist essentiell für das Vorkommen des Halsbandschnäppers, nicht nur wegen des Höhlenangebotes sondern auch aufgrund der höheren Anzahl an toten Zweigen oder Ästen, die zur Nahrungssuche und als Singwarte genutzt werden.

Der Halsbandschnäpper ist im Wienerwald in den meisten Teilen ein fast flächendeckend verbreiteter Brutvogel. In Leobersdorf brütet er zerstreut, aber regelmäßig in Wäldern mit passendem Bruthöhlenangebot in den oberen Baumbereichen.

Wie die meisten Höhlenbrüter leidet der Halsbandschnäpper unter der Intensivierung der Forstwirtschaft. Abgestorbene, tote Baumstämme, Äste und Aststümpfe bilden die bevorzugten Nistplätze, werden jedoch im Rahmen von Durchforstungen oftmals entfernt und sind so für alle in Höhlen brütenden Vogelarten als Brutplatz verloren. Weitere Gefährdungsfaktoren stellen sicherlich auch die Verkürzung der Umtriebszeiten in den Wirtschaftswäldern und der Verlust der traditionellen Streuobstbewirtschaftung dar. Mögliche Schutzmaßnahmen sind daher das Stehen und Liegen lassen von Totholz, die Vergrößerung von Altholzbeständen sowie die Erhaltung von Höhlenbäumen in Streuobstwiesengebieten.

Sumpfmeise (*Poecile palustris*)

Die Sumpfmeise bewohnt – trotz des Artnamens – nicht Sumpfgelände, sondern bevorzugt feuchte Laub- und Mischwälder. Sie ist aber auch in alten Baumbeständen in Parks, auf Friedhöfen und auf Obstwiesen anzutreffen. Das natürliche Höhlenangebot ist ausschlaggebend für eine erfolgreiche Besiedlung. In Mitteleuropa kommt sie typischerweise in Mischwäldern aus Eichen und Buchen, aber auch in Au- und Bruchwäldern, Feldgehölzen oder älteren Streuobstbeständen vor. In reinen Nadel- und Buchenwäldern ist sie meist nur selten oder in Randbereichen zu finden.

Die Sumpfmeise ist ein weit verbreiteter und lokal auch häufiger Brutvogel des gesamten Wienerwaldes. Bei dieser Art gibt es große Unterschiede in Bezug auf die Siedlungsdichten zwischen Wien und dessen Umgebung und dem restlichen Wienerwald. In den eichenreichen Wäldern rund um Wien ist die Siedlungsdichte der Sumpfmeise doppelt so hoch wie in den umgebenden Buchenwäldern Niederösterreichs. In Leobersdorf brütet die Sumpfmeise zerstreut, aber regelmäßig in Wäldern mit passendem Bruthöhlenangebot.

Die Sumpfmeise kann als in Höhlen brütende Art durch die Erhaltung von Altholzbeständen gefördert werden. Auch ein hoher Anteil an Totholz wirkt sich positiv auf die Lebensraumqualität aus.

Kleiber (*Sitta europaea*)

Der Kleiber besiedelt hochstämmige Wälder aller Art, sein Vorkommen und die Siedlungsdichte sind aber in erster Linie vom Vorhandensein geeigneter Bruthöhlen abhängig. Bevorzugt werden Bäume mit grober Rinde. Wenn hohe Bäume in ausreichender Zahl vorhanden sind, brütet er auch außerhalb des Waldes in älteren Alleen, Parkanlagen und größeren Gärten. Kleiber brüten vorwiegend in alten Spechthöhlen, deren Eingang zum Schutz gegen Fressfeinde und Konkurrenten mit feuchter, lehmiger Erde verkleinert wird; in geringem Maß werden auch künstliche Nisthilfen und ausgefaulte Astlöcher genutzt. Der optimale Lebensraum des Kleibers ist der Eichenwald.

Der Kleiber ist im Wienerwald ein flächendeckend verbreiteter Brutvogel. Die Bestandesdichten sind im Wiener Teil des Wienerwaldes deutlich höher als in Niederösterreich, was auf den hier viel höheren Anteil an Eichenwald zurückzuführen ist, der als Lebensraum für den Kleiber sehr viel geeigneter ist als der in Niederösterreich dominierende Buchenwald. In Leobersdorf ist der Kleiber vermutlich mäßig häufig. Er brütet in Wäldern mit passendem Bruthöhlenangebot, aber auch im Siedlungsgebiet.

Der Bestand des Kleibers ist in Österreich ungefährdet, die Bestandsentwicklung allerdings derzeit leicht rückläufig (BIRDLIFE ÖSTERREICH 2014).

Waldbaumläufer (*Certhia familiaris*)

Der Waldbaumläufer besiedelt verschiedenste Typen geschlossenen Waldes, wenn ein gewisses Mindestalter und eine Mindestfläche des Baumbestandes gegeben sind. Bei den Baumarten spielen Fichten die wichtigste Rolle, aber die Art kann auch von den Weichholzlagen der Tallagen und Ebenen bis zur Waldgrenze als Brutvogel angetroffen werden. Sie zeigt in ihrem Revier jedoch eine Vorliebe für rauhe Rinden. Baumläufer sind Rindenspezialisten. Sie verbringen ihr ganzes Leben damit, an Baumrinden zu klettern und nach Insekten, die ihre Hauptnahrung bilden, zu suchen. Ihre Füße sind extrem groß und haben kräftige Zehen und scharfe Krallen, mit denen sie sich hervorragend an der Baumrinde festkrallen und aufwärts klettern können.

Der Waldbaumläufer ist im Wienerwald ein weit verbreiteter und häufiger Brutvogel aller Teile des Gebiets. Auffällig dabei ist, dass der Wiener Teil offensichtlich in deutlich geringerer Dichte besiedelt wird als der niederösterreichische Teil. In Leobersdorf brütet der Waldbaumläufer nur zerstreut, jedoch jedes Jahr in passenden Wäldern.

Der Bestand dieser Art ist österreichweit rückläufig (BIRDLIFE ÖSTERREICH 2014). Sie profitiert von längeren Umtriebszeiten und wenig intensiver Durchforstung, wodurch mehr alte und morsche Bäume mit potentiellen Nistplätzen erhalten bleiben.

Hohltaube (*Columba oenas*)

Die Hohltaube besiedelt halboffene Landschaften und brütet in lockeren Wäldern, kleinen Wäldchen und in Auwäldern. Als Nahrungsgebiete sollten in der Nähe Ackerflächen, Brachen oder kurzwüchsiges Grünland vorhanden sein. Die Hohltaube brütet als einzige heimische Taube in Höhlen und besiedelt bevorzugt lichte Altholzbestände. Ihre Bruthöhlen findet sie in Bäumen, die möglichst astfreie, hohe Stämme und ausladende, offene Kronen mit einzelnen exponierten, öfters bereits abgestorbenen Ästen aufweisen. Sehr oft übernimmt die Hohltaube Höhlen, die vom Schwarzspecht gezimmert wurden. In Mitteleuropa dienen vor allem Rotbuchen, Eichen, Schwarz-Pappeln und Kiefern als Brutbäume.

Die Hohltaube ist über den gesamten Biosphärenpark verbreitet. Die Waldflächen dürften weitgehend geschlossen besiedelt sein. Im Wienerwald brütet die Art in für mitteleuropäische Verhältnisse hohen Siedlungsdichten. Die Wälder in Leobersdorf beherbergen einige wenige Brutpaare der Hohltaube. Aufgrund ihres scheuen Verhaltens kann sie v.a. durch ihren Gesang und bei Nahrungsflügen, die aus dem Wald hinaus in das Offenland führen, wahrgenommen werden.

Als Gefährdungsursache steht der Verlust geeigneter Brutbäume durch die Intensivierung der Waldwirtschaft (Verkürzung der Umtriebszeiten, Schlägerung alter Buchen und Eichen) an erster Stelle. Das Nahrungsangebot reduziert sich durch die Abnahme von Ackerwildkräutern nach Biozideinsatz. Negativ wirken sich auch Verluste von Ackerrainen und allgemein die intensivere Ackerbewirtschaftung aus.

Wespenbussard (*Pernis apivorus*)

Wespenbussarde brüten im Wald und hier oft in den Randbereichen. Zur Nahrungssuche werden Wälder und Gehölze bevorzugt, aber auch Offenland wird regelmäßig genutzt (GAMAUF 1999). Augenscheinlich ist die Art im Wienerwald zumindest in den Bereichen, wo Waldflächen an ausgedehntes Offenland anschließen, weit verbreitet. Der Wespenbussard zählt zu den Arten, die zur Nahrungssuche auf Offenlandflächen mit Vorkommen von Hautflüglern (Wespen, Hummeln) angewiesen sind. Er hat daher als Indikatorart vor allem für eher trockene, magere Wiesentypen eine gewisse Bedeutung, die jedoch geringer ist als bei Arten, die ihren ganzen Lebenszyklus in solchen Lebensräumen verbringen.

Der Wespenbussard brütet vermutlich gelegentlich in Leobersdorf in ungestörten Waldbereichen. Brutzeitlich kann er nahrungssuchend ab und zu in den Offenlandbereichen am Lindenberg beobachtet werden.

Wachtel (*Coturnix coturnix*)

Als ausgesprochener Zugvogel kommt die Wachtel erst Anfang Mai im Brutgebiet an. Sie bewohnt ebenes oder leicht hügeliges Gelände in offenen Landschaften. Sie benötigt eine dichte, hohe und möglichst geschlossene Bodenvegetation. Als ausschließlicher Bodenvogel kann sie allerdings sehr dichte Vegetation (etwa stark gedüngte Mähwiesen) nur beschränkt nutzen, denn diese bietet ihr nicht die notwendige Lauffreiheit. Die Wachtel besiedelt in der offenen Kulturlandschaft verbreitet baumarme Ackerbaugebiete, findet aber auch in extensiv genutztem Grünland und vor allem in Gebieten mit einem hohen Anteil an Brachen sehr zusagende Bedingungen. Neben Brachen werden gut deckende Getreideäcker sowie Klee- und Luzernefelder bevorzugt besiedelt.

Die Wachtel ist ein spärlicher Brutvogel der Offenlandbereiche im zentralen und südöstlichen Wienerwald. Die Mehrzahl der Beobachtungen im Wienerwald stammt aus extensiv bewirtschafteten Wiesengebieten. Der Schwerpunkt der Verbreitung liegt im Gainfarner Becken sowie der Feldlandschaft zwischen Pfaffstätten-Gumpoldskirchen-Traiskirchen. In Leobersdorf sind Wachteln sehr selten, v.a. während der Zugzeit in der Nacht rufend und überfliegend zu hören. Aktuelle Nachweise fehlen.

Die Wachtel ist für die Offenlandgebiete des Wienerwaldes eine wichtige Indikatorart. In jedem Fall sollten die Wiesen in den Brutgebieten von einer weiteren Intensivierung ausgenommen werden. Acker- und Wiesenflächen sollten in kleinflächigem Wechsel erhalten bleiben (vgl. HÖLZINGER 1987). Da die Art auch intensiver genutzte Feldlandschaften besiedelt, ist als eheste Gefährdungsursache zu frühe Mahd bei Futterwiesen zu nennen.

Rebhuhn (*Perdix perdix*)

Das Rebhuhn besiedelt offene, kleinräumig strukturierte Kulturlandschaften mit Ackerflächen, Brachen und Grünland. Wesentliche Habitatbestandteile sind Acker- und Wiesenränder, Feld- und Wegraine sowie unbefestigte Feldwege.

Die klassische Offenlandart der Agrarlandschaft fehlt im zentralen Wienerwald weitgehend. Regelmäßige Nachweise gibt es aus dem Gainfarner Becken sowie an der Thermenlinie zwischen Mödling und Bad Vöslau. Die Weinbau- und Ackerlandschaft in Leobersdorf bietet einigen Brutpaaren des Rebhuhns zum Glück noch immer ausreichend Deckung und Lebensraum. Dabei ist entscheidend ob einzelne, während der Brutzeit weitgehend ungestörte Brachen, vorhanden sind.

Die Hauptgefährdung für die Bestände liegt in der Beseitigung notwendiger Habitatstrukturen.

Feldlerche (*Alauda arvensis*)

Als ursprünglicher Steppenbewohner ist die Feldlerche eine Charakterart der offenen Feldflur. Sie besiedelt reich strukturiertes Ackerland, extensiv genutztes Grünland und Brachen. Das Nest wird in Bereichen mit kurzer und lückiger Vegetation in einer Bodenmulde gelegt. Mit Wintergetreide bestellte Äcker sowie intensiv gedüngtes Grünland stellen aufgrund der hohen Vegetationsdichte keine optimalen Brutbiotope dar.

Feldlerchen sind in den größeren Offenlandbereichen im Biosphärenpark, in denen Ackerbau betrieben wird, lokal verbreitet und regelmäßige Brutvögel der Ebene zum Wiener Becken hin. In der Weinbaulandschaft werden auch Wiesen- oder Weingartenbrachen als Habitat genutzt. Die Feldlerche kann im Agrarland ein sehr guter Indikator für Kulturen- und Strukturvielfalt sein und zeigt vor allem Kleinschlägigkeit an. Vorkommen und Häufigkeit der Feldlerche in der Agrarlandschaft sind eng mit der Intensität der Bewirtschaftung und dem Strukturreichtum in der Ackerflur gekoppelt. Wichtigste Schutzmaßnahme für diese Art ist daher die Wiederherstellung eines kleinteiligen Mosaiks in der Agrarlandschaft. Erzielt werden kann dies vor allem durch die Schaffung von Brach- und Ausgleichsflächen, die nicht zur Brutzeit bearbeitet werden und damit sowohl sichere Brutplätze als auch ein reichhaltiges Nahrungsangebot bieten. Wichtig sind auch die Erhaltung und gegebenenfalls Wiederherstellung von Ackerrandstreifen und –säumen sowie die Erhaltung von kleinen Ruderalflächen. Allgemein profitiert die Feldlerche wie alle anderen Kulturlandvögel von einer gebietsweisen Reduzierung des Pestizid- und Düngereinsatzes.

In Leobersdorf brütet die Feldlerche regelmäßig in den vom Ackerbau dominierten Bereichen.

Heidelerche (*Lullula arborea*)

Die Heidelerche brütet bevorzugt in besonnten Hanglagen im Übergangsbereich lichter Waldränder zu halboffenem Gelände. Die Thermenlinie am Ostrand des Wienerwaldes beherbergt das mit Abstand bedeutendste österreichische Brutvorkommen (ZUNA-KRATKY 1993). Der Bestand ist seit ca. 2006 auf hohem Niveau stabil. Hier bewohnt die Heidelerche im Vorgelände lichter, trocken-warmer Wälder die extensiv genutzten Weinbauflächen, die sich durch mosaikartige Verzahnung mit Trockengebüschen, Einzelbäumen, Ackerflächen, Brachen und Trockenraseninseln auszeichnen.

Im Frühling ist der Gesang der Heidelerche in der gesamten Weinbaulandschaft zu hören. Die Heidelerche hat ein sehr gutes Vorkommen in Leobersdorf, etwa am Südosthang des Lindenberges.

Fortschreitende Sukzession, Verbauung oder Bewirtschaftungsintensivierung stellen lokale Bestandsgefährdungen dar. Für die Heidelerche ist neben einer generellen Beibehaltung der extensiven landwirtschaftlichen Nutzung vor allem Schutz und Bestandspflege (Offenhalten) der Trocken- und Magerrasen von Relevanz. Sie ist an der Thermenlinie eine Zeigerart für Strukturvielfalt (RAGGER 2000) und damit für naturschutzfachliche Bewertungen relevant.

Schwarzkehlchen (*Saxicola torquata*)

Das Schwarzkehlchen besiedelt durchsonnte, zumeist trockene Standorte, die mit niedriger aber flächendeckender, von Gebüsch und Bäumen unterbrochener Vegetation bestanden sind (GLUTZ & BAUER 1988). Im Osten Österreichs ist es ein charakteristischer Brutvogel naturnaher Kleinflächen in der Agrarlandschaft. Oft haben diese eine lineare Ausdehnung, wie z.B. verbuschte Weg- und Bachböschungen oder Bahndämme. Andere typische Lebensräume sind Brach- und Ruderalflächen sowie Schottergruben. Auf kleinem Raum in größerer Zahl kommt die Art vor allem in großflächigen Trocken- und Magerrasen und an den Rändern größerer Weiden, Mäh- oder Feuchtwiesen vor, immer muss aber ein ausreichendes Wartenangebot vorhanden sein.

Im Wienerwald dringt das Schwarzkehlchen von den trocken-warmen Randzonen (Thermenlinie) als zerstreut vorkommender Brutvogel in die wiesenreichen Tal- und unteren Hanglagen des zentralen Wienerwaldes vor. In der offenen Agrarlandschaft im Nordwesten des Biosphärenparks finden sich zwar großflächig für die Art prinzipiell geeignete Landschaftsräume, doch dürften bessere Lebensraumbedingungen hier nur kleinräumig vorhanden sein.

Das Schwarzkehlchen brütet in der Weinbaulandschaft von Leobersdorf regelmäßig, wenn auch nur zerstreut.

Zur Bestandessicherung sollten die Trockenrasenrelikte und Ödländer der Weingartenzone der Thermenlinie einerseits sowie v.a. Mager- und Halbtrockenrasen in Sonnlagen andererseits in ihrer Substanz erhalten bzw. gepflegt werden. Mit dem Hochwachsen von Jungbäumen gehen derartige Flächen als Lebensraum für das Schwarzkehlchen vollständig verloren. Die Art ist ein wichtiger Indikator für den Reichtum einer Landschaft an kleinräumigen Strukturelementen. Die Erhaltung der bestehenden und die Schaffung neuer Randstrukturen (Hecken, Buschgruppen, Ruderalflächen, breite unbehandelte Ackerränder) sollten vorrangige Ziele sein.

Braunkehlchen (*Saxicola rubetra*)

Das Braunkehlchen besiedelt deckungsreiche, aber wenigstens stellenweise niedrigwüchsige Feuchtwiesen mit ausreichendem Wartenangebot; bevorzugt werden spätschürige Mähwiesen oder extensive Feuchtwiesen und Brachen.

Im Wienerwald war die Art ehemals zumindest lokaler Brutvogel feuchter Talwiesen (Mödlingbach, HELLMAYR 1933). Auch wenn aktuelle Beobachtungen länger verweilender Durchzügler vorliegen (BERG & ZUNA-KRATKY 1992), fehlen neuere Brutnachweise. Ein Brutplatzmangel begründet sich vor allem im Fehlen spätgemähter (nach Mitte Juli), hochstaudenreicher Wiesen. In geeigneten Gebieten könnten derartige Strukturen, auch unter Schaffung temporär geduldeter Brachflächen oder dem Belassen von Hochstaudenfluren und Schilfstreifen entlang von Gräben mit vergleichsweise geringem Aufwand bereitgestellt werden.

Aus der Gemeinde Leobersdorf existieren ältere Nachweise östlich des Lindenberges (Jahr 2000).

Sperbergrasmücke (*Sylvia nisoria*)

Die Sperbergrasmücke besiedelt busch- und heckenbestandene Randbereiche der Weingarten- und Feldlandschaft sowie Brachen mit bereits deutlicher Sukzession (Einzelbäume und Buschwerk, wie z.B. dornige Sträucher) innerhalb dieser Landschaft. Dabei dürften ihr (ähnlich Schwarzkehlchen und Neuntöter) bereits recht kleine Strukturen für eine erfolgreiche Besiedlung ausreichen.

Die Sperbergrasmücke ist im Wienerwald nur randlich verbreitet. Das einzige, alljährlich besetzte Gebiet befindet sich im Gainfarner Becken. Einigermassen regelmäßig wird die Weingartenlandschaft zwischen Pfaffstätten und Gumpoldskirchen sowie der Bereich westlich von Thallern besiedelt. Früher war die Art entlang der Thermenlinie offenbar kein seltener Brutvogel (EDER 1908). Allerdings wäre auch heute noch, trotz Verschlechterung der Lebensräume (v.a. Wiederbewaldung und Verbauung), nach wie vor genügend Potential für weitaus höhere Bestände vorhanden.

Die Sperbergrasmücke ist in Leobersdorf eine Ausnahmerecheinung und brütet hier nur sehr unregelmäßig in der Ackerlandschaft.

Neuntöter (*Lanius collurio*)

Der Neuntöter besiedelt Brachen, Heckensäume und Gehölzwickel in Weingärten und Feldkulturen. Dabei genügen oft schon kleine Bereiche für eine erfolgreiche Besiedlung. Regelmäßig ist er auch in der Nähe von Trockenrasen zu finden. Wichtig ist im Nahbereich zum Neststandort ein reichhaltiges Angebot an Insekten für die Aufzucht der Jungen.

Der Neuntöter ist im Wienerwald ein relativ weit verbreiteter Brutvogel der wiesendominierten Kulturlandschaft. Er besiedelt aber lokal auch Schlagflächen und lückig stehende Jungwaldbestände. Er ist ein wichtiger Indikator für den Reichtum einer Landschaft an kleinräumigen Strukturelementen.

Der Neuntöter brütet in der Weinbau- und Ackerlandschaft von Leobersdorf regelmäßig, wenn auch nur sehr zerstreut.

Der Neuntöter ist im Offenland des Biosphärenparks aus ornithologischer Sicht wohl die Schlüsselart für zukünftiges Biotop-Management. Zum einen ist er doch noch einigermaßen weit verbreitet und stellenweise auch recht häufig, andererseits stellt die Art spezifische, gut beschreibbare Ansprüche an seinen Lebensraum. Im Wienerwald finden sich nahezu alle Neuntöter-Reviere im Offenland im Bereich größerer Hecken und ausgedehnter Buschbestände. In Gebieten, in denen solche Strukturen fehlen, gibt es auch keine oder nur geringe Vorkommen. In der offenen Agrarlandschaft würde neben dem Neuntöter auch eine ganze Reihe von weiteren Vogelarten (z.B. Dorngrasmücke, Schwarzkehlchen und Grauammer) von der Erhaltung der bestehenden und der Schaffung neuer Randstrukturen (Hecken, Buschgruppen, Brachen, Ruderalflächen) profitieren.

Raubwürger (*Lanius excubitor*)

Den Lebensraum dieser Art kennzeichnet ein halboffener, übersichtlicher Landschaftscharakter mit wechselndem Angebot an unterschiedlich landwirtschaftlich intensiv genutzten, in der Vegetationshöhe differierenden Flächen mit verschieden hohem Wartenangebot (GLUTZ & BAUER 1993). Der Raubwürger gilt als Vogelart weite, offener Landschaften, sein regelmäßiges Vorkommen im Wienerwald am Zug und im Winterhalbjahr ist daher überraschend. Er fehlt als Brutvogel im Wienerwald, doch tritt er in offenen Tal- und Beckenlagen regelmäßig als Durchzügler und Wintergast auf.

Der Raubwürger kann in Leobersdorf nur während der Zugzeiten und im Winter beobachtet werden. Er brütet hier nicht.

Förderungsmaßnahmen sollten in den regelmäßig genutzten Überwinterungsgebieten des Raubwürgers auf die Erhaltung eines kleinräumigen Wechsels von landwirtschaftlich genutzten Flächen und die Sicherung von Strukturelementen, wie Heckenzügen, Solitärbäumen und -büschen, Rainen und Böschungen, abzielen.

Goldammer (*Emberiza citrinella*)

Als Vogel der halboffenen Landschaft benötigt die Goldammer als Mindestausstattung Sitzwarten in Form von Bäumen oder höheren Büschen, Flecken dichter Bodenvegetation als Neststandort und schütter oder niedrig bewachsene Bodenstellen zur Nahrungssuche.

Die Goldammer besiedelt im Wienerwald vorwiegend Waldrandsituationen sowie im Offenland Baumreihen, kleinere Baumgruppen und Feldgehölze. Im Vergleich zur Grauammer stehen ihr wesentlich mehr geeignete Lebensräume zur Verfügung, was auch die deutlich weitere Verbreitung der Art im Gebiet widerspiegelt. Auffällig ist die nur sehr lückige Verbreitung in den Wiesengebieten des zentralen Wienerwaldes. Als Indikator für die naturschutzfachliche Beurteilung und für die Evaluierung von Managementmaßnahmen im Offenland des Wienerwaldes ist die Goldammer aufgrund ihrer recht breiten Habitatansprüche vermutlich nur von geringer Bedeutung.

Die Goldammer hat in Leobersdorf noch einen guten Brutbestand und kann während des gesamten Jahres beobachtet werden.

Die Goldammer ist im Wienerwald häufig anzutreffen. Allerdings benötigt auch sie ein Mindestmaß an struktureller Ausstattung. An den Waldrändern sollten intensive Kulturen, wie Äcker und Fettwiesen, nicht bis unmittelbar an den Baumbestand reichen, sondern einen nicht-bewirtschafteten Übergang in Form eines Waldsaums (Gebüsche, Staudenfluren) aufweisen. Die Goldammer benötigt Strukturen, wie Bäume und höhere Gebüsche, als Singwarten.

Grauammer (*Miliaria calandra*)

Die Grauammer besiedelt bevorzugt offene, waldarme Niederungsgebiete mit Ackerbau, extensiv genutzten hochstaudenreichen Weiden, Feuchtwiesen und Ödländern. Unabhängig von der Biotopcharakteristik sind als wichtige Habitatrequisiten freistehende Singwarten, wie Gebüsche, Bäume oder Leitungen, erforderlich.

Im Wienerwald besiedelt(e) diese Art vorwiegend die Wiesen des zentralen Wienerwaldes sowie im Gainfarner Becken und an der Thermenlinie zwischen Mödling und Pfaffstätten. Der Bestand ist in den letzten 15 Jahren jedoch zusammengebrochen. In Leobersdorf gibt es einzelne Reviere der Grauammer im nördlichen Gemeindegebiet an der Grenze zu Bad Vöslau und Kottlingbrunn.

Schutzmaßnahmen sollten primär den Bestand der großen, zusammenhängenden Wiesengebiete sichern. Die Erhaltung eines Mosaiks von feucht getönten bzw. trockenen Wiesenanteilen sollte gleichfalls angestrebt werden. Solitärbäume und -büsche als wichtige Strukturelemente der offenen Wiesenflächen müssen unbedingt erhalten bleiben.

5.4.2 Amphibien und Reptilien

Reptilien gelten als Charakterarten gut strukturierter Offenlandbereiche und Grenzlinienstrukturen. Aufgrund ihrer Ansprüche sind sie gute Indikatoren für den ökologischen Zustand dieser Lebensräume und ihrer Randbereiche. In vielen Offenlandbereichen finden sich auch Laichhabitate sowie Sommerlebensräume von Amphibien. Reptilien bevorzugen Übergangsbereiche von offenen zu dicht bewachsenen Lebensräumen. Viele Vorkommen befinden sich auch in Abbaugebieten.

Sowohl stillgelegte als auch in Betrieb befindliche **Abbaugebiete** zählen zu den bedeutendsten Lebensräumen von Amphibien und Reptilien in Offenlandbereichen des Biosphärenpark Wienerwald. Aufgelassene Steinbrüche bieten ein Mosaik aus vielseitigen terrestrischen Lebensräumen, wie felsige Hänge, Ruderalflächen, Hecken, Gebüschgruppen und unbewirtschaftete Wiesenflächen. Zudem weisen sie oft etliche Kleingewässer in Senken, Wagenradspuren, temporäre Tümpel auf verdichteten Manipulationsflächen, Quellfluren oder Retentionsbecken auf. Ohne Eingriff in diese artenreichen Sukzessionsbestände beginnen die ehemaligen Abbaugebiete durch Naturanflug von Gehölzen rasch zu verwalden, bzw. werden auch nach wie vor – meist mit Schwarz-Föhren – aufgeforstet. Eine Beeinträchtigung der Artenvielfalt wird auch durch zunehmende Bestände von Neophyten verursacht.

Ein weiterer Hotspot für Reptilienvorkommen sind stillgelegte und aktive **Bahntrassen**, weil sie ein sehr heterogenes, artenreiches Mosaik aus schottrigen Trockenstandorten, sonnenexponierten und teilverbuschten Steilhängen sowie ausgedehnten Heckenstrukturen bieten. Die Bahndämme und deren Böschungen stellen einerseits einen bedeutsamen Lebensraum für Reptilienarten (v.a. für Schlingnatter, Zauneidechse, Äskulapnatter), andererseits einen unersetzlichen Wanderkorridor für zahlreiche Tiergruppen (Insekten, Amphibien, Reptilien, Vögel, Säugetiere) dar.

Die Eignung von **Mähwiesen und Weiden** als Lebensraum für Amphibien und Reptilien hängt in erster Linie von der Intensität der Bewirtschaftung ab. Durch eine extensive Bewirtschaftung ergibt sich ein Mosaik aus unterschiedlichen Vegetationseinheiten mit variabler Dichte und Höhe. Weitere Strukturelemente ergeben sich aus Hügeln von Kleinsäugerbauten oder staunassen Zonen, die mögliche Laichgewässer für Amphibien darstellen können. Als Hauptnahrungsgrundlage für Amphibien- und Reptilienarten ist die Dichte vorkommender Insektenarten von besonders hoher Bedeutung. Das Vorkommen auf Wiesen- und Weideflächen wird in erheblichem Ausmaß auch vom Zustand angrenzender Waldränder und Gehölzstrukturen in sonnenexponierter Lage beeinflusst. Stufig aufgebaute Waldränder mit Strauch- und Krautsaum stellen nicht nur das bedeutendste Lebensrauminventar für sämtliche Reptilienarten des Biosphärenparks auf Wiesenflächen dar, auch von Amphibien werden sie als Wanderkorridor und terrestrischer Aufenthaltsort genutzt.

Arten wie Schlingnatter, Äskulapnatter und Smaragdeidechse sind typische Begleitarten des **Weinbaus**, solange die Weinbaulandschaft reich strukturiert ist. Sie sind wie der Weinbau auf thermisch begünstigte Hanglagen mit guter Sonneneinstrahlung angewiesen sind. Vor allem die angrenzenden Böschungen, Waldränder und Heckenstrukturen stellen arten- und individuenreiche Lebensräume dar. Eine besondere Bedeutung kommt dabei vor allem für Reptilien bedeutsamen Steinschichtungen und unverfugten Steinmauern zu, die der Terrassierung des Geländes dienen. **Keine der im Wienerwald heimischen Schlangen ist giftig!**

Feuchtwiesen innerhalb des Biosphärenparks befinden sich zumeist begleitend zu kleinen Bächen und Quellfluren in oft stärker beschatteten Teilbereichen. Mit Ausnahme von Ringelnatter und Blind- schleiche bieten sie durch die zumeist gegebene thermische Ungunstlage kein bedeutames Habi- tatelement für Reptilien. Für Amphibien entstehen hier jedoch durch Wagenradspuren und gering durchströmte Quellfluren wichtige Laichgewässer, vor allem für die Gelbbauchunke, die innerhalb des Offenlandes ansonsten kaum geeignete Kleingewässer zur Fortpflanzung findet.

Außerhalb von Siedlungsgebieten und bewaldeten Flächen konnte nur eine geringe Anzahl von **Still- gewässern** im Offenland des Wienerwaldes dokumentiert werden. Die Mehrzahl dieser Gewässer befindet sich innerhalb von Abbaugebieten oder auf staunassen Feuchtwiesen. Ansonsten beschrän- ken sich weitere Stillgewässer auf einzelne Bewässerungs- und Landschaftsteiche des agrarisch ge- nutzten Raumes, auf kleine, durch Aufstau von Gerinnen angelegte Fischteiche sowie auf Kleinstge- wässer, die u.a. durch Quelfassungen entstanden sind.

Aus weiten Bereichen des Biosphärenparks fehlten aktuelle Daten über Amphibien- und Reptilien- vorkommen, bzw. lagen nur unsystematisch erhobene Streudaten vor. Daher umfasste die Kartierung des Offenlandes im Auftrag des Biosphärenpark Wienerwald Managements in den Jahren 2012 und 2013 auch die Erhebung und Lebensraumanalyse der Amphibien- und Reptilienfauna. Ziel des Pro- jekts war es, Vorkommen und Lebensraumausstattung von ausgewählten Arten (Alpen-Kammolch, Gelbbauchunke, Wechselkröte, Laubfrosch, Zauneidechse, Smaragdeidechse, Mauereidechse, Schlingnatter, Würfel- natter) zu dokumentieren sowie Daten für eine eventuelle Erweiterung der Pflegezonen zu formulieren. Auch im Zuge des Biodiversitätsmonitorings der Kernzonen wurden ins- gesamt 10 verschiedene Amphibienarten an ausgewählten Gewässern in Waldbereichen untersucht.

In Tabelle 6 sind alle untersuchten Amphibien- und Reptilienarten aufgelistet, deren Vorkommen im Gemeindegebiet im Zuge der Offenland- und Walderhebungen nachgewiesen wurden oder wahr- scheinlich sind. Nachfolgend werden diese ausgewählten Arten näher beschrieben. Die Artenliste kann aufgrund der nicht flächendeckenden Erhebung nicht als vollständig betrachtet werden.

Deutscher Artname	Lateinischer Artname	RL AT	RL NÖ	FFH-RL
Erdkröte	<i>Bufo bufo</i>	NT	3	-
Wechselkröte	<i>Bufo viridis</i>	VU	2	Anhang IV
Springfrosch	<i>Rana dalmatina</i>	NT	3	Anhang IV
Zauneidechse	<i>Lacerta agilis</i>	NT	3	Anhang IV
Smaragdeidechse	<i>Lacerta viridis</i>	EN	2	Anhang IV
Schlingnatter	<i>Coronella austriaca</i>	VU	3	Anhang IV
Äskulapnatter	<i>Zamenis longissimus</i>	NT	3	Anhang IV
Würfel- natter	<i>Natrix tessellata</i>	EN	2	Anhang IV

Tabelle 6: Naturschutzfachlich relevante Amphibien- und Reptilienarten in der Gemeinde Leobersdorf

Erklärung Abkürzungen:

RL AT Rote Liste Österreichs nach GOLLMANN 2007
EN - Stark gefährdet, VU - Gefährdet, NT – Potentiell gefährdet

RL NÖ Rote Liste Niederösterreichs nach CABELA et al. 1997
2 – Stark gefährdet, 3 – Gefährdet

FFH-RL Fauna-Flora-Habitat-Richtlinie
Anhang II – Arten von gemeinschaftlichem Interesse, für deren Erhaltung besondere Schutzgebiete ausgewiesen werden müssen, Anhang IV – Streng zu schützende Arten von gemeinschaftlichem Interesse, Anhang V – Tier- und Pflanzenarten von gemeinschaftlichem Interesse, deren Entnahme aus der Natur und deren Nutzung Gegenstand von Verwaltungsmaßnahmen sein können.

Erdkröte (*Bufo bufo*)

Die Erdkröte ist die am weitesten verbreitete Amphibienart Österreichs und kommt fast im gesamten Bundesgebiet mit Ausnahme des Hochgebirges vor (CABELA et al. 2001). Die Erdkröten wandern im zeitigen Frühjahr zu den Laichgewässern und bilden dort oft große Laichansammlungen. Sie gehören zu den sogenannten Explosivlaichern, bei welchen die Paarungszeit nur wenige Tage dauert und die Männchen auf der Suche nach Weibchen fast alle beweglichen Objekte zu klammern versuchen. Die Eier werden in langen Schnüren um Pflanzen oder Holz gewickelt. Nach der Paarungszeit wandern die Erdkröten oft mehrere Kilometer von den Gewässern weg und führen ein verstecktes Landleben.

Erdkröten bevorzugen relativ große und tiefe Gewässer zur Fortpflanzung, wo sie durch ihre giftigen Kaulquappen auch gut mit Fischen koexistieren können, was anderen Amphibienarten nur schwer möglich ist. Der wichtigste Faktor für das Vorkommen der Erdkröte im Wienerwald ist eine große Gewässertiefe. Folglich kommt sie ausschließlich in permanenten Gewässern vor. Für ihr Leben an Land benötigen junge und erwachsene Erdkröten große, unfragmentierte Waldgebiete.

Die häufigste Gefährdungsursache stellt der Straßenverkehr dar. Auf der Wanderung von den Winterquartieren zu den Laichgewässern müssen die Erdkröten aufgrund der Lebensraumzerschneidung meist auch Straßen überwinden. Durch die synchronen Wanderungen fallen so regional auf wenigen Metern Asphalt einzelne bis tausende Tiere dem Straßenverkehr zum Opfer. Eine wichtige Schutzmaßnahme ist daher die Errichtung und Betreuung von Amphibienschutzzäunen während der Wanderungszeit. Durch solche Maßnahmen profitieren auch andere Amphibienarten, wie beispielsweise Feuersalamander, Teichmolch und Grasfrosch.

Die Erdkröte ist wie alle anderen Amphibien selten in Leobersdorf. Eine Reproduktion findet nur in dem einen oder anderen Gartenteich bzw. in einem Löschteich im ehemaligen Ziegelwerk statt. Die Wälder im Gemeindegebiet sind Rückzugsraum für diese Art.

Wechselkröte (*Bufo viridis*)

Wechselkröten sind Pionierbesiedler vegetationsarmer Trockenbiotop mit kleineren, oft sporadischen Wasseransammlungen als Laichgewässer. Im Biosphärenpark Wienerwald konnte die Wechselkröte – außerhalb von Ortschaften - ausschließlich in Abbaugeländen unter erheblich differenzierenden Lebensraumbedingungen nachgewiesen werden. Die zahlreich vorhandenen Kleingewässer bieten günstige Laichplatzbedingungen für Wechselkröte, Laubfrosch und Gelbbauchunke. Weitere potentielle Lebensräume der Wechselkröte befinden sich innerhalb anthropogener Siedlungsgebiete.

Die Wechselkröte findet in der Gemeinde Leobersdorf in kleinen Stehgewässern im ehemaligen Ziegelwerk gute Lebensbedingungen.

Die Anlage und Erhaltung temporärer Gewässer als Laichgewässer sind maßgeblich für den Schutz von Gelbbauchunke und Wechselkröte. Bei aktiven Betriebsflächen bestehen die dringend erforderlichen Schutzmaßnahmen in einer Öffentlichkeitsarbeit (Aufklärung der Betreiber zur Rücksichtnahme auf bestehende Laichgewässer) und in einer Ausarbeitung artgerechter Nachnutzungspläne bei stillgelegten Abbauflächen (Verzicht auf Aufforstung und Humusierung), im regelmäßigen Schwenden von Gehölzen sowie in der Bekämpfung der bereits zunehmenden Neophyten-Bestände.

Springfrosch (*Rana dalmatina*)

Der Springfrosch ist in Österreich ein Bewohner von Waldgebieten des Flachlandes und fehlt in den Alpen (CABELA et al. 2001). In trockenen, warmen Regionen gilt er als die häufigste Braunfroschart. Der Springfrosch ist meist die erste Amphibienart, die sich im zeitigen Frühjahr auf den Weg zum Laichgewässer macht. Springfrosch-Laichgewässer sind flache Gewässer mit wenigen Räufern, die regelmäßig austrocknen. Springfrösche haben eine sehr versteckte Lebensweise, da sie sich in der Nacht fortpflanzen und untertags nur selten zu beobachten sind. Sie legen ihre Laichballen einzeln ab, also nicht in Ansammlungen vieler Laichballen wie der Grasfrosch, und wickeln sie häufig um eine zentrale Achse, wie einen Ast oder einen Schilfstängel.

Der Springfrosch ist wie die anderen Amphibien in Leobersdorf selten. Eine Reproduktion findet nur in Gartenteichen statt. Die Wälder im Gemeindegebiet sind Rückzugsraum für diese Art.

Zauneidechse (*Lacerta agilis*)

Die Zauneidechse zählt zu den am weitesten verbreiteten Reptilienarten im Biosphärenpark Wienerwald. Abgesehen von der Thermenlinie, wo sie aufgrund des Konkurrenzdruckes mit der Smaragdeidechse größtenteils fehlt, ist die Art weit verbreitet. Besiedelt werden vor allem Lebensräume wie Waldränder, Böschungen von Straßen, wechselfeuchte Wiesen, Gewässerufer oder Bahndämme. Wie im restlichen Bundesland auch, ist seit ca. 20 Jahren ein starker Bestandesrückgang festzustellen. Dies zeigte sich auch nach den vorliegenden Erhebungen. Die Bestände sind, von wenigen Ausnahmen abgesehen, extrem individualschwach. An der Mehrzahl der Fundstellen konnten nur Einzeltiere gefunden werden.

Obwohl viele Lebensräume eine gute Habitatausstattung für die Zauneidechse aufweisen, ist nicht klar, warum diese Vorkommen derart geringe Populationsdichten aufweisen. Als Schutzmaßnahme ist vordergründig eine Extensivierung von landwirtschaftlichen Nutzflächen sowie die Schaffung von abgestuften Säumen entlang von Fließgewässern und Waldrändern anzustreben. Auch die Schaffung von Kleinstrukturen, wie Stein- und Reisighaufen und Holzstöße, kommt der Zauneidechse zu gute. Neben der zunehmenden Verbauung und direkten Zerstörung von Habitaten sind als weitere Gründe der Prädationsdruck durch Krähen und freilaufende Katzen sowie die Störung durch Hunde zu nennen. Als Hauptursache wird auch der während der letzten 20 Jahre stark angestiegene Stickstoffeintrag aus der Luft und landwirtschaftlichen Flächen angenommen. Dadurch gehen offene und besonnte Flächen zunehmend verloren und ermöglichen keine erfolgreiche Reproduktion mehr.

Aufgrund des Konkurrenzdruckes mit der Smaragdeidechse ist die Zauneidechse in Leobersdorf sehr selten. Nur in schattigeren Lebensräumen, die für die wärmeliebende Smaragdeidechse ungeeignet sind, kommt sie stellenweise vor.

Smaragdeidechse (*Lacerta viridis*)

Die Thermenlinie beherbergt neben der Wachau das flächenmäßig bedeutendste Vorkommen der Smaragdeidechse in Niederösterreich. Die Art ist an Waldrändern und im Offenland praktisch flächendeckend an der Thermenlinie verbreitet. Bevorzugte Lebensräume im Biosphärenpark stellen Böschungen und Lesesteinmauern der Weinbaugebiete sowie strukturreiche Waldränder, verbuschte Brachen, miteinander verzahnte lichte Wälder und Trockenrasen dar. Größere Bestände existieren auch in einzelnen Steinbrüchen. Obwohl eine relativ hohe anthropogene Beeinträchtigung der Habitate besteht, kann die Bestandessituation im Gebiet insgesamt als durchwegs positiv betrachtet werden. Charakteristisch ist des Weiteren ein hoher Vernetzungsgrad einzelner Populationen. Als wichtigste Ziele zum Erhalt der Bestände zählen die Verringerung des Biozideinsatzes in Weingärten, das Verhindern des Aufforstens von Steinbrüchen sowie die Pflege von mit Gebüsch durchsetzten Trockenrasen.

Die Smaragdeidechse weist in Leobersdorf ein gutes Vorkommen auf. Überall wo die Lebensraumstrukturen passen, ist sie vorhanden, sobald eine Böschung, ein Lesesteinriegel oder ein breiterer Rain vorhanden ist. Auch auf Lichtungen im Waldgebiet am Lindenberg konnte die Smaragdeidechse nachgewiesen werden.

Schlingnatter (*Coronella austriaca*)

Aufgrund ihrer versteckten und heimlichen Lebensweise ist die Schlingnatter im Rahmen von Reptilienkartierungen meist nur unterrepräsentiert dokumentiert. Auch wenn die Fundpunkte der Offenlanderhebung anders vermuten ließen, dürfte die Art im gesamten Biosphärenpark Wienerwald weit verbreitet sein. Bewohnt werden vorzugsweise Trockenrasen, Abbaugelände, strukturreiche Waldränder und Böschungen, Lesesteinmauern, Stein- bzw. Totholzhaufen sowie Bahndämme und naturnah gestaltete Gärten. Wichtig ist ein abwechslungsreiches Mosaik an offenen und stärker bewachsenen Stellen in den Lebensräumen. Hohe Bestandesdichten existieren entlang der Thermenlinie sowie in einigen größeren Steinbrüchen. Die zum Teil weit auseinander liegenden Populationen besitzen zumindest regional durch sonnenexponierte Waldränder und Böschungen ausreichende Vernetzungsmöglichkeiten. In ihren Lebensräumen kommt es meistens nur zu einer geringen Beeinträchtigung. Bestände sind dort gefährdet bzw. individuenschwach, wo abgestufte, kleinstruktureiche Waldränder fehlen.

Die Schlingnatter hat in Leobersdorf sehr wahrscheinlich ein gutes Vorkommen. Da sie verborgen lebt, sind die Nachweise aber selten. Sie kommt unter anderem im ehemaligen Ziegelwerk vor. Die Offenlandflächen in diesem Bereich sollten daher unbedingt offen gehalten werden.

Schutzmaßnahmen für die Schlingnatter, wie die Erhaltung von offenen, wärmebegünstigten, extensiv genutzten und störungsarmen Lebensräumen, kommen auch anderen Reptilien zugute, die in der Gemeinde vorkommen, wie etwa Blindschleiche, Zauneidechse, Äskulapnatter und Ringelnatter (SCHEDL & KLEPSCH 2001). Die harmlose Schlingnatter wird wegen ihres Musters oft mit der im Wienerwald nicht vorkommenden Kreuzotter verwechselt und erschlagen. **Keine der im Wienerwald heimischen Schlangen ist giftig.**

Äskulapnatter (*Zamenis longissimus*)

Die Äskulapnatter ist die größte der sechs in Österreich vorkommenden Schlangenarten. Die kräftige und dennoch schlank wirkende Natter kann eine Länge von über 2 Metern erreichen. Sie ist wie alle Schlangenarten im Wienerwald ungiftig. Abhängig von der geographischen bzw. klimatischen Lage reichen die besiedelten Lebensräume von südexponierten Trockenhängen, z.B. Weinbergen, bis zu Flusstälern, Sumpfgebieten und Wäldern. Der bevorzugte Lebensraum ist gut strukturiert, hat ausreichend Sichtschutz durch eine Krautschicht und liegt häufig an der Grenzlinie zwischen offenen und bewachsenen Bereichen sowie in lichten Waldhabitaten. In Tallagen ist die Äskulapnatter häufig an Böschungen von Fließgewässern mit Ufergehölzstreifen oder Hecken anzutreffen. Typische Habitate anthropogener Herkunft sind Lesesteinmauern, Holzstöße, Komposthaufen und Gebäude. Oft ist die Art auch in Siedlungsräumen, wie Parkanlagen, Friedhöfen, Wein- und Obstgärten, zu beobachten. Grundsätzlich eher bodenbewohnend, klettert die Äskulapnatter auch gerne auf Bäume.

In Leobersdorf gibt es zahlreiche Beobachtungen sowohl aus der Weinbaulandschaft, als auch aus dem Siedlungsgebiet. Aus diesem Bereich gibt es Berichte von Überwinterungen in Häusern, Eiablagen in Komposthaufen oder regelmäßigen Aufenthalten in Siedlungsnähe. Die Äskulapnatter ist somit eine durchaus häufige Schlangenart in geeigneten Lebensräumen.

Die Äskulapnatter ist durch die Fauna-Flora-Habitat-Richtlinie EU-weit geschützt. Gefährdungsursachen sind vor allem landwirtschaftliche Intensivierungsmaßnahmen, die eine allgemeine Verschlechterung der Lebensräume, weniger Nahrung und knapper werdende Eiablageplätze sowie Überwinterungsquartiere bewirken. In Siedlungsnähe stellen neben dem Autoverkehr auch frei laufende Hauskatzen eine Gefahrenquelle für Reptilien dar. Die Äskulapnatter kann durch die Schaffung bzw. Erhaltung ungestörter („verwilderter“) Randbereiche mit integrierten Kleinstrukturen (Totholz, Reisig-, Laub-, Steinhaufen) gefördert werden. Durch die Anlage von Komposthaufen können in Gärten Eiablageplätze geschaffen werden.

Würfelnatter (*Natrix tessellata*)

Bei der Würfelnatter handelt es sich um die seltenste Schlangenart des Biosphärenparks. Das Hauptverbreitungsgebiet erstreckt sich entlang der Schwechat im Helenental von Mayerling bis in das Stadtgebiet von Baden. Außerdem kommt die Würfelnatter am Wienerwaldsee sowie an der Mündung und am Abfluss der Wien vor. Als stark aquatisch adaptiertes Reptil besiedelt die Würfelnatter gut besonnte und reich strukturierte Abschnitte an Gewässern, die sich durch ein hohes Angebot an Jungfischen als Nahrungsgrundlage auszeichnen. Die Vorkommen befinden sich hinsichtlich der Populationsgrößen und des Vernetzungsgrades gegenwärtig in einem sehr guten Erhaltungszustand. Beeinträchtigungen sind durch die zunehmende Ausbreitung von Neophyten entlang der Flussufer sowie das abschnittsweise Fehlen eines Pufferstreifens entlang von landwirtschaftlichen Flächen festzustellen.

In Leobersdorf kommt die Würfelnatter nur außerhalb der Grenzen des Biosphärenparks an der Triesting vor.

5.4.3 Heuschrecken

Heuschrecken und Fangschrecken eignen sich aufgrund ihrer gut bekannten Ökologie, ihrer vergleichsweise leichten Erfassbarkeit und der Fülle an aktueller faunistischer und ökologischer Literatur aus Mitteleuropa sehr gut als Indikatorgruppe zur naturschutzfachlichen Beurteilung von Lebensräumen. Da der Großteil der Arten an gehölzarme Lebensräume gebunden ist, können sie vor allem in der offenen und halboffenen, landwirtschaftlich genutzten Kulturlandschaft bei der Beurteilung des Zustandes von Schutzgebieten und der Erstellung von Pflegeplänen nützlich sein.

Hinsichtlich der Bedeutung der Wienerwaldwiesen für die heimische Heuschreckenfauna, kommt insbesondere den Trockenrasen an der Thermenlinie unter faunistischen wie faunengeographischen Aspekten ein besonderer Naturschutzstellenwert zu (ZUNA-KRATKY 1994). Andererseits hat sich auch in den extensiv genutzten Mager- und Feuchtwiesen der zentralen Anteile des Wienerwaldes eine reichhaltige Heuschreckenfauna mit zahlreichen österreichweit gefährdeten Arten bis heute erhalten (BERG & ZUNA-KRATKY, unpubl. Archiv „Orthopterenkartierung Ostösterreich“).

Aus der Fülle der Heuschrecken des Wienerwaldes ist es zur naturschutzfachlichen Bewertung der Offenlandlebensräume des Biosphärenparks sinnvoll, eine Auswahl an Indikatorarten zur Bewertung des Offenlandes zu treffen (vgl. ZUNA-KRATKY & BERG 2004). Diese sollten eine enge Bindung an spezielle, schützenswerte Lebensräume aufweisen und aufgrund ihres Gefährdungsstatus bzw. ihres Schutzstatus von besonderer naturschutzfachlicher Bedeutung sein.

In Tabelle 7 sind alle Heuschreckenarten aufgelistet, die als Indikatorarten im Zuge der Offenland-erhebung im Gemeindegebiet nachgewiesen wurden. Nachfolgend werden die Arten beschrieben. Aufgrund der nicht flächendeckenden Untersuchung ist die Artenliste nicht vollständig.

Deutscher Artname	Lateinischer Artname	RL AT	RL NÖ	FFH-RL
Warzenbeißer	<i>Decticus verrucivorus</i>	NT	3	-
Graue Beißschrecke	<i>Platycleis albopunctata grisea</i>	NT	4	-
Steppen-Sattelschrecke	<i>Ephippiger ephippiger</i>	VU	3	-
Italienische Schönschrecke	<i>Calliptamus italicus</i>	VU	3	-
Blaüflügelige Ödlandschrecke	<i>Oedipoda caerulea</i>	NT	-	-
Gottesanbeterin	<i>Mantis religiosa</i>	VU	3	-

Tabelle 7: Naturschutzfachlich relevante Heuschreckenarten in der Gemeinde Leobersdorf

Erklärung Abkürzungen:

RL AT Rote Liste Österreichs nach BERG et al. 2005

RE – Regional ausgestorben, EN - Stark gefährdet, VU - Gefährdet, NT - Potenziell gefährdet, LC - Nicht gefährdet, DD - Ungenügende Datengrundlage

RL NÖ Rote Liste Niederösterreichs nach BERG & ZUNA-KRATKY 1997

0 – Ausgestorben oder verschollen, 1 – Vom Aussterben bedroht, 2 – Stark gefährdet, 3 – Gefährdet, 4 – Potenziell gefährdet, 5 – Gefährdungsgrad nicht genau bekannt, 6 – Nicht genügend bekannt

FFH-RL Fauna-Flora-Habitat-Richtlinie

Anhang II – Arten von gemeinschaftlichem Interesse, für deren Erhaltung besondere Schutzgebiete ausgewiesen werden müssen, Anhang IV – Streng zu schützende Arten von gemeinschaftlichem Interesse

Warzenbeißer (*Decticus verrucivorus*)

Lebensraum: Magerwiesen/-weiden

Der Warzenbeißer ist die verbreitetste Heuschreckenart, die für Magerstandorte im Wienerwald typisch ist, und gehört zu den schwersten und größten heimischen Insekten. Im Gegensatz zur Wantschrecke meidet er Wiesen mit dichtem Vegetationsbewuchs und kann auch mit intensiver Beweidung und früher Mahd zurechtkommen – entscheidend ist die hohe Sonneneinstrahlung durch niedrigen oder lückigen Bewuchs. Er reagiert schnell auf Veränderungen in der Wiesenbewirtschaftung, besonders auf Düngung.

Im Zuge der Feldarbeiten konnte die Art in einigen Regionen, v.a. im Südwesten, neu nachgewiesen werden, gleichzeitig wurde eine Reihe einstmaliger Vorkommen verlassen angetroffen. Die größten Vorkommen beherbergen die Wiesen des Lainzer Tiergartens in Wien sowie die klimatisch begünstigten ausgedehnten Wiesengebiete im Karbonat-Wienerwald. Der Großteil der Vorkommen ist kaum gefährdet, zumal die Art auch im Stande ist, wenig attraktive Standorte zu besiedeln.

In der Gemeinde kommt der Warzenbeißer in den geeigneten Wiesenlebensräumen und Brachen westlich von Leobersdorf regelmäßig, aber nur in geringer Dichte vor.

Graue Beißschrecke (*Platycleis albopunctata grisea*)

Lebensraum: Rohbodenstandorte

Die Graue Beißschrecke ist eine klassische Art von Pionierstandorten, die durch periodische Störungen offen gehalten werden. Sie bevorzugt trockene und warme Lebensräume mit unterschiedlich dichter Vegetation. Sie besiedelt Halbtrocken- und Trockenrasen, Felssteppen, Steinbrüche und Böschungen mit einem Mosaik aus offenen Bodenstellen und höherer Vegetation. Die Vorkommen sind vor allem im Osten und Süden des Wienerwaldes konzentriert.

In der Weinbau- und Ackerlandschaft von Leobersdorf ist diese Art regelmäßig anzutreffen.

Steppen-Sattelschrecke (*Ephippiger ephippiger*)

Lebensraum: (Halb-)Trockenrasen

Die Steppen-Sattelschrecke ist eine wärmeliebende Art von trockenen, besonnten Saumstandorten, die auf ehemaligen Trockenrasen aber auch in klimatisch begünstigten Wald-Offenland-Übergangsbereichen vorkommt. Gerade diese Übergangsbereiche sind botanisch oft wenig attraktiv bzw. weisen keine besonderen Arten auf. Aus tierökologischer Sicht haben sie jedoch große Bedeutung und sollen durch die Offenlandzonierung erfasst werden. Die aktuelle Verbreitung dieser Art ist weitgehend auf den südöstlichen Wienerwald beschränkt. Sie besiedelt hier vorwiegend Waldsaumbereiche im Nahbereich zu Trockenrasen, aber auch Waldlichtungen innerhalb geschlossener Wälder.

In Leobersdorf ist die Steppen-Sattelschrecke in den mit einzelnen Büschen durchsetzten Trockenrasen im Bereich des Naturdenkmals regelmäßig zu finden. Auch von der Ackerlandschaft am Weißerweg südöstlich des Shooting Park Austria gibt es einzelne Nachweise von größeren Populationen.

Italienische Schönschrecke (*Calliptamus italicus*)

Lebensraum: Rohbodenstandorte

Die Italienische Schönschrecke ist eine klassische Art von Pionierstandorten, die durch periodische Störungen offen gehalten werden. Sie lebt in trockenen Magerwiesen, seltener auch in warmen, spärlich bewachsenen Waldschlägen. Die Art ist nach einem massiven Rückgang im 20. Jahrhundert seit dem Ende der 1990er Jahre nach einer Serie trocken-warmer Sommer in vielen Bereichen des Wienerwaldes wieder im Aufwind. Die Vorkommen sind vor allem im Osten und Süden des Wienerwaldes konzentriert. Auf Trockenrasen ist die Verfilzung offener Böden der Hauptgrund für geringe Populationsdichten, allerdings ist die Art hier meist in den Randlagen recht häufig (Weingärten, Brachen). Als Gewinnerin in Zeiten der Klimaerwärmung und aufgrund der hohen Mobilität der Art können extensiv begrünte Flachdächer und trockene „Gstettn“ einen wertvollen Lebensraum darstellen.

In der Weinbau- und Ackerlandschaft von Leobersdorf ist diese Art regelmäßig anzutreffen.

Blaufügelige Ödlandschrecke (*Oedipoda caerulea*)

Lebensraum: Rohbodenstandorte

Die Blaufügelige Ödlandschrecke ist eine klassische Art von Pionierstandorten, die durch periodische Störungen offen gehalten werden. Sie benötigt Standorte mit lückiger Vegetationsdecke, da die Eier in den lockeren, sandigen oder erdigen Boden abgelegt werden. Die Art ist schon seit Beginn orthopterologischer Aufzeichnungen aus dem Wienerwald bekannt, hatte jedoch nach einem massiven Rückgang geeigneter Standorte erst seit Ende der 1990er Jahre nach einer Serie trocken-warmer Sommer in vielen Bereichen des Wienerwaldes wieder Fuß fassen können. Die Vorkommen sind vor allem im Osten und Süden des Wienerwaldes konzentriert. Pflegemaßnahmen zielen auf den Erhalt bzw. die Schaffung von großflächigen Pionierflächen mit einem geringen Deckungsgrad der Krautschicht. Wichtig dabei ist eine strukturreiche Oberfläche mit offenen, vegetationslosen Stellen sowie dichteren Vegetationshorsten.

In Leobersdorf ist die Blaufügelige Ödlandschrecke an geeigneten Standorten häufig. Nachweise gibt es unter anderem vom Naturdenkmal Trockenrasen.

Gottesanbeterin (*Mantis religiosa*)

Lebensraum: (Halb-)Trockenrasen

Die Gottesanbeterin zählt zur Familie der Fangschrecken und ist die einzige, in Europa beheimatete Art dieser Gattung. Das erste Beinpaar ist zu Fangbeinen umgebildet, mit denen die Beute festgehalten wird. Die Tiere verharren oft stundenlang bewegungslos in der Vegetation und warten auf Beute. Dabei sind die Vorderbeine erhoben und „wie zum Gebet“ geschlossen, worauf der Name dieser Art zurückzuführen ist. Die Gottesanbeterin bewohnt warme und trockene Biotope mit hohen Wiesen und Sträuchern. Optimal durch die grüne Färbung getarnt, halten sich die Tiere vor allem in dichtem Pflanzengewirr von Hochstauden und besonnten Weg- und Waldrändern auf. Die Gottesanbeterin ist durch den Einsatz von Bioziden, durch zu intensive Pflege von Feld- und Straßenrainen, Verbuschung von Trockenlebensräumen, Zerstörung von „G'stettn“ sowie Zerschneidung ihrer Lebensräume zwar noch immer stellenweise gefährdet, jedoch breitet sie sich aktuell infolge der Klimaerwärmung aus.

Die kleinräumigen Strukturen in der Offenlandschaft von Leobersdorf begünstigen die Gottesanbeterin, sodass in geeigneten Lebensräumen durchaus häufig ist, etwa im Naturdenkmal Trockenrasen.

5.5 Schutz- und Erhaltungsziele in der Gemeinde

- Kontinuierliche **Weiterführung der Pflege der Trocken- und Halbtrockenrasen im Bereich des Naturdenkmals**. Dies soll weiterhin in der bewährten Kooperation von Gemeinde Leobersdorf, Landschaftspflegeverein Thermenlinie-Wienerwald-Wiener Becken, Biosphärenpark Wienerwald und Naturschutzbund Niederösterreich erfolgen.
- Weiterführung des **Beweidungsmanagements am Trockenrasen**: Mosaikartiges Belassen von nicht-beweideten Teilbereichen als Rückzugs- und Nahrungsgebiete unter anderem für Reptilien, Schmetterlinge, Bienen und Heuschrecken.
- Naturschutzfachliches **Böschungsmangement** zur Aufrechterhaltung einer reichen Krautvegetation.
- **Erhaltung, Entwicklung und kleinteiliges Management der reichstrukturierten Weinbau- und Ackerlandschaft** (Hecken, trockene Brachen, Trockensteinmauern, Steinhäufen, Totholzhaufen etc.), u.a. als Lebensraum für Heidelerche und Smaragdeidechse und für eine teils stark gefährdete Flora. Förderung von biologischem Weinbau mit Pestizidverzicht, sowie Schaffung von Strukturen, um Nützlingen Lebensraum zu bieten. Erhaltung und Pflanzung von Einzelbäumen/Obstbäumen.
- Gehölzentfernung und **Freilegung verwachsener Steinriegel**.
- Erstellung eines **Managementkonzepts** zur Erhaltung und Wiederherstellung der „**großen Hangböschung**“ (Pflanzung von Obstbäumen, Beweidung, Gehölzentfernung) zur Erstellung kleinparzelliger Strukturen.
- Motivierung von Grundeigentümern zur ökologisch verträglicheren Bewirtschaftung (z.B. Erhaltung oder Neuschaffung von Hecken, Einzelbäumen, Rainen, angepasste Mahd von Böschungen etc.). Förderung nachhaltiger Landwirtschaftsformen, wie zum Beispiel Biolandbau oder Teilnahme am ÖPUL-Förderprogramm.
- Schaffung von **blühenden Trittsteinen** zur Vernetzung durch ökologische Grünflächenpflege von Gemeindeflächen auch im Siedlungsgebiet.
- Erhaltung einer **extensiven Nutzung auf der Pöllawiese** als eine der wenigen feuchten Wiesenlebensräume in der Umgebung.
- **Erhaltung des offenen Landschaftscharakters am Gelände des ehemaligen Ziegelwerkes** mit den Kleingewässern, u.a. als Lebensraum für Wechselkröte und Schlingnatter.
- **Erhaltung und Verbesserung der Naturraumausstattung in den Wirtschaftswäldern** durch Belassen von Totholz im Bestand im Besonderen mit einem Schwerpunkt auf dickstämmiges, stehendes Totholz, Herstellung einer standorttypischen Baumartenzusammensetzung über eine natürliche Verjüngung, kein Einbringen von standortfremden und fremdländischen Baumarten, Verlängerung der Umtriebszeiten (Erhöhung des durchschnittlichen Bestandesalters ist von zentraler Bedeutung für den Vogel und Fledermausschutz), Belassen von Altholzinseln (besonders für höhlenbewohnende Arten) und gezielte Erhaltung von Horst- und Höhlenbäumen bei forstlicher Nutzung.
- Gezielte Lenkung angepasster landschaftsgebundener Erholungsnutzung.

6. Literatur

DRUCKWERKE DES BIOSPHÄRENPAK WIENERWALD (Download unter www.bpww.at)

Wälder im Wienerwald

Wiesen und Weiden im Wienerwald

Trockenrasen im Wienerwald

Weinbaulandschaften im Wienerwald

BARKMANN, J.J. 1989: A critical evaluation of minimum area concepts. *Vegetatio* 85, pp. 89-104.

BAUER, H.-G., BEZZEL, E. & FIEDLER, W. (Hrsg.) 2005: Das Kompendium der Vögel Mitteleuropas. Band 1. Nonpasseriformes – Nichtsperlingsvögel. Aula-Verlag, Wiebelsheim, 808 pp.

BAUMGÄRTEL, R. 2008: Der Eschen-Ahorn (*Acer negundo*) am nördlichen Oberrhein. Beitrag zur natur-schutzfachlichen Einschätzung eines Neophyten. *Bot. Natsch. Hess.* 21, pp. 5-9.

BERG, H.-M., BIERINGER, G. & ZECHNER, L. 2005: Rote Liste der Heuschrecken (Orthoptera) Österreichs. In: ZULKA, K.P. (Red.): Rote Liste gefährdeter Tiere Österreichs. Checklisten, Gefährdungsanalysen, Handlungsbedarf. Teil 1: Säugetiere, Vögel, Heuschrecken, Wasserkäfer, Netzflügler, Schnabelfliegen, Tagfalter. Grüne Reihe des Bundesministeriums für Land- und Forstwirtschaft, Umwelt und Wasserwirtschaft (Gesamtherausgeberin Ruth Wallner) Band 14/1. Wien, Böhlau, pp. 167-209.

BERG, H.-M. & ZUNA-KRATKY, T. 1992: Die Brutvögel des Wienerwaldes. Eine kommentierte Artenliste (Stand August 1991). *Vogelkdl. Nachr. Ostösterr.* 3, pp. 1-11.

BERG, H.-M. & ZUNA-KRATKY, T. 1994: „Projekt Wienerwaldwiesen“ – Vorschläge zur Ausweisung von Vorrangflächen für ein naturschutzverträgliches Management aus zoologischer Sicht (Vögel, Heuschrecken). Unveröff. Bericht, 11 pp. mit Anhang.

BERG, H.-M. & ZUNA-KRATKY, T. 1997: Rote Liste ausgewählter Tiergruppen Niederösterreichs. Heuschrecken und Fangschrecken (Insecta: Saltatoria, Mantodea). Amt der NÖ Landesregierung, Abteilung Naturschutz, Wien, 112 pp.

BIRDLIFE ÖSTERREICH 2014: Österreichischer Bericht gemäß Artikel 12 der Vogelschutzrichtlinie, 2009/147/EG Berichtszeitraum 2008 bis 2012. Interner Bericht, Langfassung. Im Auftrag der österreichischen Bundesländer. BirdLife Österreich, Wien, 247 pp.

BÖHMER, H.J., HEGER, T. & TREPL, L. 2000: Fallstudien zu gebietsfremden Arten in Deutschland gemäß Beschluss-/Abschnittsnr. V/8 und V/19 der 5. Vertragsstaatenkonferenz des Übereinkommens über die biologische Vielfalt. Umweltbundesamt II 1.3, 15 pp.

BOTTOLIER-CURTET et al. 2012: Light interception principally drives the understory response to boxelder invasion in riparian forests. *Biol. Invasions* 14, pp. 1445-1458.

BRENNER, H. 2014: Totholz in Kernzonen und bewirtschafteten Wäldern des Biosphärenpark Wienerwald. *Wissenschaftliche Mitteilungen Niederösterreichisches Landesmuseum* 25: pp. 137-156.

BRENNER, H., DROZDOWSKI, I., MRKVICKA A., STAUDINGER, M. 2014: Beweissicherung und Biodiversitätsmonitoring in den Kernzonen des Biosphärenpark Wienerwald – Einführung und Methodik, *Wissenschaftliche Mitteilungen Niederösterreichisches Landesmuseum* 25: pp. 89-136.

BRUNNER, K. & SCHNEIDER, P. (Hrsg.) 2005: Umwelt Stadt – Geschichte des Natur- und Lebensraums Wien. Böhlau Verlag Wien.

CABELA, A., GRILLITSCH, H. & TIEDEMANN, F. 1997: Rote Listen ausgewählter Tiergruppen Niederösterreichs – Lurche und Kriechtiere (Amphibia, Reptilia), 1. Fassung 1995, Amt der NÖ Landesregierung, Abteilung Naturschutz, Wien, 88 pp.

CABELA, A., GRILLITSCH, H. & TIEDEMANN, F. 2001: Atlas zur Verbreitung und Ökologie der Amphibien und Reptilien in Österreich. Umweltbundesamt, Wien.

CLEGG, L.M. & GRACE, J. 1974: The distribution of *Heracleum mantegazzianum* (Somm. & Levier) near Edinburgh. Transactions from the Proceedings of the Botanical Society of Edinburgh 42.

DVORAK, M. & BERG, H.-M. 2009: Wienerwald. pp. 188-199. In: DVORAK, M. (Hrsg.): Important Bird Areas. Die wichtigsten Gebiete für den Vogelschutz in Österreich. Verlag des Naturhistorischen Museums Wien, Wien, 576 pp.

DVORAK, M. et al. 2014: Verbreitung und Bestand waldbewohnender Vogelarten des Anhangs I der EU-Vogelschutzrichtlinie im Biosphärenpark Wienerwald. In: Biodiversitätsmonitoring in den Wäldern des Biosphärenpark Wienerwald. Wissenschaftliche Mitteilungen aus dem Niederösterreichischen Landesmuseum, 25. Band 2014, St. Pölten, pp. 475-502.

EBERSTALLER-FLEISCHANDERL, D., EBERSTALLER, J., SCHRAMAYR, G., FISCHER, H. & KRAUS, E. 2008: Ufervegetationspflege unter Berücksichtigung schutzwasserwirtschaftlicher und ökologischer Anforderungen. Wasser Niederösterreich und Lebensministerium (Hrsg.), 115 pp.

EDER, R. 1908: Die Vögel Niederösterreichs. Selbstverlag, 108 pp.

ELLENBERG, H. 1986: Vegetation Mitteleuropas mit den Alpen in ökologischer Sicht. 4. verb. Auflage. Eugen Ulmer Verlag.

ELLMAUER, T. (Hrsg.) 2005: Entwicklung von Kriterien, Indikatoren und Schwellenwerten zur Beurteilung des Erhaltungszustandes der Natura 2000-Schutzgüter, Band 3: Lebensraumtypen des Anhangs I der Fauna-Flora-Habitat-Richtlinie; Im Auftrag der neun österreichischen Bundesländer, des Bundesministerium für Land- und Forstwirtschaft, Umwelt und Wasserwirtschaft und der Umweltbundesamt GmbH, Wien, 616 pp.

ESCH, R.E. et al. 2001: Common allergenic pollens, fungi, animals and arthropods. Clin. Rev. Allerg. Immun. 21, pp. 261-292.

ESSL, F. & RABITSCH, W. 2002: Neobiota in Österreich. Umweltbundesamt Wien (Hrsg. und Medieninhaber), 432 pp.

ESSL, F. & RABITSCH, W. 2004: Österreichischer Aktionsplan zu gebietsfremden Arten (Neobiota). Lebensministerium (Hrsg. und Medieninhaber), 26 pp.

ESSL, F. & WALTER, J. 2002: Ausgewählte neophytische Gefäßpflanzenarten Österreichs. Grüne Reihe des Bundesministeriums für Landwirtschaft und Forstwirtschaft, Umwelt und Wasserwirtschaft.

ESSL, F. & WALTER, J. 2005: Ausgewählte Neophyten. In: WALLNER, R.M. (Hrsg.): Aliens. Neobiota in Österreich. Böhlau, Wien, pp. 49-100.

FEURDEAN, A. ET AL 2018: Biodiversity-rich European grasslands: Ancient forgotten ecosystems. *Biological Conservation* 228: 224-232.

FOET, M.-C. 2010: Der Wiener Grüngürtel: Leistungen und Nutzen für die Gesellschaft. Masterarbeit Universität für Bodenkultur, Wien, pp. 171.

FRANK, G. & BERG, H.-M. 2001: Verbreitung und Schutz des Schwarzstorches (*Ciconia nigra*) im Wienerwald. Ein Gemeinschaftsprojekt von BirdLife Österreich, der Österreichischen Bundesforste AG und des Österreichischen Naturschutzbundes. BirdLife Österreich, Wien, 32 pp. + Kartenanhang.

FRÜHAUF, J. 2004: Die Bedeutung der Wienerwaldwiesen für Vögel, Ökologie und Naturschutzrelevanz, Probleme und Chancen. In: AMERDING, D.: Schutz und Pflege der Wienerwaldwiesen 2004. Fachtagung in Purkersdorf, 6. Mai 2004. Ausgewählte Referate. Eigenverlag Dieter Amerding, Höflein/Donau, pp. 53-76.

FRÜHAUF, J. 2005: Rote Liste der Brutvögel (Aves) Österreichs. In: ZULKA, K.P. (Red.): Rote Liste gefährdeter Tiere Österreichs. Checklisten, Gefährdungsanalysen, Handlungsbedarf. Teil 1: Säugetiere, Vögel, Heuschrecken, Wasserkäfer, Netzflügler, Schnabelfliegen, Tagfalter. Grüne Reihe des Bundesministeriums für Land- und Forstwirtschaft, Umwelt und Wasserwirtschaft (Gesamtherausgeberin Ruth Wallner) Band 14/1. Wien, Böhlau, pp. 63-165.

GAMAUF, A. 1999: Der Wespenbussard (*Pernis apivorus*) ein Nahrungsspezialist? Der Einfluss sozialer Hymenopteren auf Habitatnutzung und Home Range-Größe. *Egretta* 42, pp. 57-85.

GLUTZ, U.N. & BAUER, K. 1985: Handbuch der Vögel Mitteleuropas. Band 10. Aula. Wiesbaden, 1184 pp.

GLUTZ, U.N. & BAUER, K. 1988: Handbuch der Vögel Mitteleuropas. Band 11. Aula. Wiesbaden, 727 pp.

GLUTZ, U.N. & BAUER, K. 1993: Handbuch der Vögel Mitteleuropas. Band 13. Aula. Wiesbaden, 2178 pp.

GOLLMANN, G. 2007: Rote Liste der in Österreich gefährdeten Lurche (Amphibia) und Kriechtiere (Reptilia). In: ZULKA, K.P. (Red.): Rote Liste gefährdeter Tiere Österreichs. Checklisten, Gefährdungsanalysen, Handlungsbedarf. Teil 2: Kriechtiere, Lurche, Fische, Nachtfalter, Weichtiere. Grüne Reihe des Bundesministeriums für Land- und Forstwirtschaft, Umwelt und Wasserwirtschaft (Gesamtherausgeberin Ruth Wallner) Band 14/2. Wien, Böhlau, pp. 37-60.

GRUNICKE, U. 1996: Populations- und ausbreitungsbiologische Untersuchungen zur Sukzession auf Weinbergsbrachen am Keuperstufenrand des Remstals. Diss. Bot. 261, 210 pp.

HARTMANN, E. & KONOLD, W. 1995: Späte und Kanadische Goldrute (*Solidago gigantea et canadensis*): Ursachen und Problematik ihrer Ausbreitung sowie Möglichkeiten ihrer Zurückdrängung. In: BÖCKER, R., GEBHARDT, H., KONOLD, W., SCHMIDT-FISCHER, S. (Hrsg.): Gebietsfremde Pflanzenarten. Auswirkungen auf einheimische Arten, Lebensgemeinschaften und Biotope, pp. 92-104.

HARTMANN, E., SCHULDES, H., KÜBLER, R. & KONOLD, W. 1995: Neophyten. Biologie, Verbreitung und Kontrolle ausgewählter Arten. Ecomed-Verlag, Landsberg, 301 pp.

- HEJDA, P., PYSEK, P. & JAROSIK, V. 2009: Impact of invasive plants on the species richness, diversity and composition of invaded communities. *J.Ecol.* 97, pp. 393-403.
- HELLMAYR, C.F. 1933: Notizen über Mödlinger Beobachtungen. *Berichte Sect. Ornithologie. Verh.Zool.-Bot.Ges. Wien* 83, pp. 23-24.
- HÖLZINGER, J. 1987: Die Vögel Baden-Württembergs. Gefährdung und Schutz. Band 1/2. Karlsruhe, pp. 725-1420.
- HOLZNER, W. et al. 1995: Wienerwaldwiesen – Eine Studie zur Erhaltung der Wiesen und Weiden im Bereich des Wienerwaldes, i.A. des Vereins „NÖ-Wien-Gemeinsame Erholungsräume“, unveröffentlicht.
- KOWARIK, I. 2010: Biologische Invasionen – Neophyten und Neozoen in Mitteleuropa. 2. Auflage Verlag Eugen Ulmer, Stuttgart, 492 pp.
- KÜBLER, R. 1995: Versuche zur Regulierung des Riesen-Bärenklaus (*Heracleum mantegazzianum*). In: BÖCKER, R., GEBHARDT, H., KONOLD, W. & SCHMIDT-FISCHER, S. (Hrsg.): Gebietsfremde Pflanzenarten. Auswirkungen auf einheimische Arten, Lebensgemeinschaften und Biotope, pp. 83-87.
- MEYER, A.H. & SCHMID, B. 1991: Der Beitrag der Populationsbiologie zum Verständnis biologischer Invasionen. *Verh. Ges. Ökol.* 21, pp. 285-294.
- MORACOVA, L., PYSEK, P., KRINKE, L., PERGL, J., PERGLOVA, I. & THOMPSON, K. 2007: Seed germination, dispersal and seed bank in *Heracleum mantegazzianum*. In: PYSEK, P., COCK, M.J.M., NENTWIG, W. & RAVN, H.P. (Eds.) 2007: Ecology and management of giant hogweed (*Heracleum mantegazzianum*). CAB International, Wallingford, pp. 74-91.
- NIKLFELD, H. & SCHRATT-EHRENDORFER, L. 1999: Rote Liste gefährdeter Farn- und Blütenpflanzen (Pteridophyta und Spermatophyta) Österreichs. Rote Listen gefährdeter Pflanzen Österreichs, 2. Auflage (ed H. Niklfeld), pp. 33-151. Bundesministerium für Umwelt, austria medienservice, Graz.
- OCHSMANN, J. 1996: *Heracleum mantegazzianum* Sommier & Levier (Apiaceae) in Deutschland. Untersuchung zur Biologie, Verbreitung, Morphologie und Taxonomie. *Feddes Repert.* 107, pp. 555-595.
- ÖWAV 2013: ÖWAV-Merkblätter „Neophyten“. Österreichischer Wasser- und Abfallwirtschaftsverband (Hrsg.), Wien.
- OFENBÖCK, G. (Red.) 2013: Aquatische Neobiota in Österreich. Bericht des Bundesministeriums für Land- und Forstwirtschaft, Umwelt und Wasserwirtschaft. Wien, 160 pp.
- PANROK, A. 2009: Thermenlinie. In: DVORAK, M. (Hrsg.): Important Bird Areas. Die wichtigsten Gebiete für den Vogelschutz in Österreich. Verlag des Naturhistorischen Museums Wien, Wien, pp. 176-187.
- PANROK, A. 2011: Aktuelle Vorkommen ausgewählter Vogel-, Fang- und Heuschrecken-Arten. Kommentierte Artenliste. Projekt „Offenlandkartierung im Biosphärenpark Wienerwald 2011“, Teilgebiet Thermenlinie. Unveröff. Bericht im Auftrag des Biosphärenpark Wienerwald Management, 35 pp.
- PYSEK, P. 1991: *Heracleum mantegazzianum* in the Czech Republic: dynamics of spreading from the historical perspective. *Folia Geobot. Pytotax.* 26, pp. 439-454.

- PYSEK, P., COCK, M.J.M, NENTWIG, W. & RAVN, H.P. (Eds.) 2007: Ecology and management of giant hogweed (*Heracleum mantegazzianum*). CAB International, Wallingford, 324 pp.
- PYSE, P., LAMBDON, P.W., ARIANOUTSOU, M., KÜHN, I., PINO, J. & WINTER, M. 2009: Alien vascular plants of Europa. In: DAISIE, Handbook of alien species in Europe. Springer, Dordrecht, pp. 43-61.
- RAGGER, M. 2000: Siedlungsdichte und Habitatnutzung der Heidelerche (*Lullula arborea*) an der Thermenlinie (Niederösterreich). Egretta 43, pp. 89-111.
- STADLER, P. 2010: Die frühneolithische Siedlung von Brunn am Gebirge, Flur Wolfholz – aktuelle Forschungsergebnisse. Archäologische Forschungen in Niederösterreich 4, pp. 7-16.
- STAUDINGER, M. & SCHEIBLHOFER, J. 2014: Beweissicherung und Biodiversitätsmonitoring in den Kernzonen des Biosphärenpark Wienerwald – Gefäßpflanzen. Unveröffentlichter Bericht im Auftrag der Biosphärenpark Wienerwald Management GmbH, 759 pp.
- STAUDINGER, M. & WILLNER, W. 2014: Die Waldgesellschaften in den Kernzonen des Biosphärenpark Wienerwald. Wiss. Mitt. Niederösterr. Landesmuseum 25, Wien, pp. 269-296.
- THIELE, J., OTTE, A. & ECKSTEIN, R.L. 2007: Ecological needs, habitat preferences and plant communities invades by *Heracleum mantegazzianum*. In: PYSEK, P., COCK, M.J.M, NENTWIG, W. & RAVN, H.P. (Eds.) 2007: Ecology and management of giant hogweed (*Heracleum mantegazzianum*). CAB International, Wallingford, pp. 126-143.
- WALSER, B. 1995: Praktische Umsetzung der Knöterichbekämpfung. In: BÖCKER, R., GEBHARDT, H., KONOLD, W. & SCHMIDT-FISCHER, S. (Hrsg.): Gebietsfremde Pflanzenarten. Auswirkungen auf einheimische Arten, Lebensgemeinschaften und Biotope, pp. 161-172.
- WILLNER, W. 2013: Pannonische Steppenrasen in Österreich. In: Steppenlebensräume Europas – Gefährdung, Erhaltungsmaßnahmen und Schutz. Erfurt: Thüringer Ministerium für Landwirtschaft, Forsten, Umwelt und Naturschutz, pp. 151-162.
- WONKA, E. 2011: Siedlungsausbreitung des Ballungsraumes Wien und deren Auswirkungen auf die Wienerwaldgemeinden (Band I). Herausgegeben vom Institut für Geographic Information Science – Österreichische Akademie der Wissenschaften und dem Stadtmuseum der Stadtgemeinde Klosterneuburg, pp. 90.
- ZUNA-KRATKY, T. 1993: Beobachtungen Brutzeit 1993. Vogelkdl. Nachr. Ostösterr. 4, pp. 162-182.
- ZUNA-KRATKY, T. 1994: Floristisch-faunistische Erhebungen im Naturwaldreservat „Himmelswiese“ bei Wien-Kalksburg. Dipl.Arb.Univ.Bodenkultur Wien, 101 pp. mit Anhang.
- ZUNA-KRATKY, T. & BERG, H.-M. 2004: Bewertung der Wienerwald-Wiesen aus Sicht des Vorkommens von Heuschrecken und Fangschrecken. Studie im Auftrag des Biosphärenpark Wienerwald. Orthop-terenkartierung Ostösterreich und AG „Wienerwald“ von BirdLife Österreich, Wien, 10 pp.